

## **Rada Miasta Częstochowy**

Radni – Sesja

# **Protokół nr 11**

XI zwyczajna sesja w dniu 5 grudnia 2024. Kadencja IX.

Obrazy rozpoczęto 5 grudnia 2024 o godz. 09:00, a zakończono o godz. 14:20 tego samego dnia.

W posiedzeniu wzięło udział 25 członków.

Obecni:

1. ŁUKASZ BANAŚ
2. MARCIN BIERNAT
3. TOMASZ BLUKACZ
4. BARBARA GIEROŃ
5. MAŁGORZATA IŻYŃSKA
6. KATARZYNA JASTRZĘBSKA
7. DARIUSZ KAPINOS
8. MARCIN KORZENIEC
9. ROBERT LECIŃSKI
10. MICHAŁ LEWANDOWSKI
11. MARCIN MARANDA
12. ZBIGNIEW NIESMACZNY
13. ALAN PIOTROWSKI
14. MONIKA POHORECKA
15. JOANNA REKWIREWICZ
16. PAWEŁ RUKSZA
17. MARTA SALWIERAK
18. KRYSZYNA STEFAŃSKA
19. KAROLINA STĘPIEŃ
20. BEATA STRUZYK
21. KRZYSZTOF ŚWIERCZYŃSKI
22. ARTUR WARZOCHA
23. ZOFIA WOJTYSIAK-KOWALIK
24. ZDZISŁAW WOLSKI
25. PIOTR WRONA

1. Otwarcie sesji i stwierdzenie jej prawomocności.

Przewodniczący Rady Miasta Łukasz Banaś dokonał otwarcia XI zwyczajnej sesji Rady Miasta Częstochowy IX kadencji. Na podstawie listy obecności stwierdził prawomocność obrad i przystąpił

do realizacji porządku obrad.

Lista obecności radnych (załącznik nr 1)

Lista gości zaproszonych (załącznik nr 2)

Lista obecności przewodniczących rad dzielnic (załącznik nr 3)

Porządek obrad XI zwyczajnej sesji Rady Miasta (załącznik nr 4)

## 2. Powołanie sekretarza obrad.

Przewodniczący Rady Miasta Łukasz Banaś na sekretarza obrad XI zwyczajnej sesji Rady Miasta powołał:

Radna Beata Struzik

Radny Krzysztof Świerczyński

## 3. Zmiany w porządku obrad.

Radni, którzy wzięli udział w dyskusji:

- PIOTR WRONA (2 razy)

- JOANNA REKWIREWICZ

- KRYSZYNA STEFAŃSKA

- MARCIN BIERNAT

- MONIKA POHORECKA (2 razy)

- PAWEŁ RUKSZA (2 razy)

- KRZYSZTOF ŚWIERCZYŃSKI

- BEATA STRUZIK

- ZDZISŁAW WOLSKI (2 razy)

- KATARZYNA JASTRZĘBSKA

Głosowano wniosek w sprawie:

Wniosek o zdjęcie z porządku obrad projektu uchwały w sprawie ustalenia szczegółowych zasad ponoszenia odpłatności za pobyt w Klubach Seniora w Częstochowie w ramach projektu FESL.07.04-IZ.01.-05C4/23 „Złoty wiek – piękny wiek”. (BR.21.XI.24) (załącznik nr 5)

Wyniki głosowania

ZA: 25, PRZECIW: 0, WSTRZYMUJĘ SIĘ: 0, BRAK GŁOSU: 0, NIEOBECNI: 0

Wniosek został przyjęty

Wyniki imienne:

ZA (25)

ŁUKASZ BANAŚ, MARCIN BIERNAT, TOMASZ BLUKACZ, BARBARA GIEROŃ, MAŁGORZATA IŻYŃSKA, KATARZYNA JASTRZĘBSKA, DARIUSZ KAPINOS, MARCIN KORZENIEC, ROBERT LECIŃSKI, MICHAŁ LEWANDOWSKI, MARCIN MARANDA, ZBIGNIEW NIESMACZNY, ALAN PIOTROWSKI, MONIKA POHORECKA, JOANNA REKWIREWICZ, PAWEŁ RUKSZA, MARTA SALWIERAK, KRYSZYNA STEFAŃSKA,

KAROLINA STĘPIEŃ, BEATA STRUZIŁ, KRZYSZTOF ŚWIERCZYŃSKI, ARTUR WARZOCHA, ZOFIA WOJTYSIAK-KOWALIK, ZDZISŁAW WOLSKI, PIOTR WRONA

Głosowano wniosek w sprawie:

Wniosek o wprowadzenie do porządku obrad projektu uchwały w sprawie skierowania apelu do Rządu Rzeczypospolitej Polskiej w sprawie przyjęcia rozwiązań ustawowych, dotyczących interwencyjnego umieszczenia dzieci w pieczy zastępczej. (BR.22.XI.24)

Wyniki głosowania

ZA: 25, PRZECIW: 0, WSTRZYMUJĘ SIĘ: 0, BRAK GŁOSU: 0, NIEOBECNI: 0

Wniosek został przyjęty

Wyniki imienne:

ZA (25)

ŁUKASZ BANAŚ, MARCIN BIERNAT, TOMASZ BLUKACZ, BARBARA GIEROŃ, MAŁGORZATA IŻYŃSKA, KATARZYNA JASTRZĘBSKA, DARIUSZ KAPINOS, MARCIN KORZENIEC, ROBERT LECIŃSKI, MICHAŁ LEWANDOWSKI, MARCIN MARANDA, ZBIGNIEW NIESMACZNY, ALAN PIOTROWSKI, MONIKA POHORECKA, JOANNA REKWIREWICZ, PAWEŁ RUKSZA, MARTA SALWIERAK, KRYSZYNA STEFAŃSKA, KAROLINA STĘPIEŃ, BEATA STRUZIŁ, KRZYSZTOF ŚWIERCZYŃSKI, ARTUR WARZOCHA, ZOFIA WOJTYSIAK-KOWALIK, ZDZISŁAW WOLSKI, PIOTR WRONA

Głosowano wniosek w sprawie:

Wniosek o wprowadzenie do porządku obrad projektu stanowiska w sprawie Apel do Prezesa Rady Ministrów w sprawie przywrócenia programu Czyste Powietrze. (załącznik nr 6)

Wystąpienie: Hubert Pietrzak, Częstochoowski Alarm Smogowy

Wyniki głosowania

ZA: 9, PRZECIW: 0, WSTRZYMUJĘ SIĘ: 16, BRAK GŁOSU: 0, NIEOBECNI: 0

Wniosek została odrzucony

Wyniki imienne:

ZA (9)

KATARZYNA JASTRZĘBSKA, ROBERT LECIŃSKI, ALAN PIOTROWSKI, MONIKA POHORECKA, PAWEŁ RUKSZA, KAROLINA STĘPIEŃ, BEATA STRUZIŁ, ARTUR WARZOCHA, PIOTR WRONA

WSTRZYMUJĘ SIĘ (16)

ŁUKASZ BANAŚ, MARCIN BIERNAT, TOMASZ BLUKACZ, BARBARA GIEROŃ, MAŁGORZATA IŻYŃSKA, DARIUSZ KAPINOS, MARCIN KORZENIEC, MICHAŁ LEWANDOWSKI, MARCIN MARANDA, ZBIGNIEW NIESMACZNY, JOANNA REKWIREWICZ, MARTA SALWIERAK, KRYSZYNA STEFAŃSKA, KRZYSZTOF ŚWIERCZYŃSKI, ZOFIA WOJTYSIAK-KOWALIK, ZDZISŁAW WOLSKI

Głosowano wniosek w sprawie:

Wniosek o wprowadzenie do porządku obrad apelu do Parlamentarzystów i Parlamentarzystek Ziemi Częstochowskiej. (BR.23.XI.24)

Wyniki głosowania

ZA: 25, PRZECIW: 0, WSTRZYMUJĘ SIĘ: 0, BRAK GŁOSU: 0, NIEOBECNI: 0

Wniosek został przyjęty

Wyniki imienne:

ZA (25)

ŁUKASZ BANAŚ, MARCIN BIERNAT, TOMASZ BLUKACZ, BARBARA GIEROŃ, MAŁGORZATA IŻYŃSKA, KATARZYNA JASTRZĘBSKA, DARIUSZ KAPINOS, MARCIN KORZENIEC, ROBERT LECIŃSKI, MICHAŁ LEWANDOWSKI, MARCIN MARANDA, ZBIGNIEW NIESMACZNY, ALAN PIOTROWSKI, MONIKA POHORECKA, JOANNA REKWIREWICZ, PAWEŁ RUKSZA, MARTA SALWIERAK, KRYSZYNA STEFAŃSKA, KAROLINA STĘPIEŃ, BEATA STRUZIŁ, KRZYSZTOF ŚWIERCZYŃSKI, ARTUR WARZOCHA, ZOFIA WOJTYSIAK-KOWALIK, ZDZISŁAW WOLSKI, PIOTR WRONA

Głosowano wniosek w sprawie:

Wniosek o zdjęcie z porządku obrad projektu uchwały w sprawie zmiany uchwały w sprawie nadania statutu Miejskiemu Szpitalowi Zespolonemu z siedzibą przy ul. Mirowskiej 15 w Częstochowie. (BR.19.XI.24) (załącznik nr 7)

Wyniki głosowania

ZA: 25, PRZECIW: 0, WSTRZYMUJĘ SIĘ: 0, BRAK GŁOSU: 0, NIEOBECNI: 0

Wniosek został przyjęty

Wyniki imienne:

ZA (25)

ŁUKASZ BANAŚ, MARCIN BIERNAT, TOMASZ BLUKACZ, BARBARA GIEROŃ, MAŁGORZATA IŻYŃSKA, KATARZYNA JASTRZĘBSKA, DARIUSZ KAPINOS, MARCIN KORZENIEC, ROBERT LECIŃSKI, MICHAŁ LEWANDOWSKI, MARCIN MARANDA, ZBIGNIEW NIESMACZNY, ALAN PIOTROWSKI, MONIKA POHORECKA, JOANNA REKWIREWICZ, PAWEŁ RUKSZA, MARTA SALWIERAK, KRYSZYNA STEFAŃSKA, KAROLINA STĘPIEŃ, BEATA STRUZIŁ, KRZYSZTOF ŚWIERCZYŃSKI, ARTUR WARZOCHA, ZOFIA WOJTYSIAK-KOWALIK, ZDZISŁAW WOLSKI, PIOTR WRONA

Głosowano wniosek w sprawie:

Wniosek o zdjęcie z porządku obrad projektu uchwały w sprawie nadania nazwy drodze w Częstochowie imienia Adama Banaszkiewicza. (BR.10.XI.24) (załącznik nr 8)

Opinia do projektu uchwały (załącznik nr 9)

Wyniki głosowania

ZA: 15, PRZECIW: 10, WSTRZYMUJĘ SIĘ: 0, BRAK GŁOSU: 0, NIEOBECNI: 0

Wniosek został przyjęty

Wyniki imienne:

ZA (15)

ŁUKASZ BANAŚ, MARCIN BIERNAT, TOMASZ BLUKACZ, BARBARA GIEROŃ, MAŁGORZATA IŻYŃSKA, DARIUSZ KAPINOS, MARCIN KORZENIEC, MICHAŁ LEWANDOWSKI, MARCIN MARANDA, ZBIGNIEW NIESMACZNY, JOANNA REKWIREWICZ, MARTA SALWIERAK, KRZYSZTOF ŚWIERCZYŃSKI, ZOFIA WOJTYSIAK-KOWALIK, ZDZISŁAW WOLSKI

PRZECIW (10)

KATARZYNA JASTRZĘBSKA, ROBERT LECIŃSKI, ALAN PIOTROWSKI, MONIKA POHORECKA, PAWEŁ RUKSZA, KRYSZYNA STEFAŃSKA, KAROLINA STĘPIEŃ, BEATA STRUZIŁ, ARTUR WARZOCHA, PIOTR WRONA

Głosowano wniosek w sprawie:

Wniosek o zmianę na Pierwsze czytanie projektu uchwały zmieniającej uchwałę w sprawie ustalenia strefy płatnego parkowania, wysokości i sposobu pobierania opłat za parkowanie pojazdów samochodowych na drogach publicznych w strefie płatnego parkowania na terenie miasta Częstochowy. (BR.14.XI.24)

Wyniki głosowania

ZA: 17, PRZECIW: 4, WSTRZYMUJĘ SIĘ: 4, BRAK GŁOSU: 0, NIEOBECNI: 0

Wniosek został przyjęty

Wyniki imienne:

ZA (17)

ŁUKASZ BANAŚ, MARCIN BIERNAT, BARBARA GIEROŃ, MAŁGORZATA IŻYŃSKA, MARCIN KORZENIEC, ROBERT LECIŃSKI, MARCIN MARANDA, MONIKA POHORECKA, JOANNA REKWIREWICZ, MARTA SALWIERAK, KRYSZYNA STEFAŃSKA, KAROLINA STĘPIEŃ, BEATA STRUZIŁ, KRZYSZTOF ŚWIERCZYŃSKI, ARTUR WARZOCHA, ZOFIA WOJTYSIAK-KOWALIK, PIOTR WRONA

PRZECIW (4)

TOMASZ BLUKACZ, DARIUSZ KAPINOS, ZBIGNIEW NIESMACZNY, ZDZISŁAW WOLSKI

WSTRZYMUJĘ SIĘ (4)

KATARZYNA JASTRZĘBSKA, MICHAŁ LEWANDOWSKI, ALAN PIOTROWSKI, PAWEŁ RUKSZA

4. Przyjęcie protokołu z obrad X sesji Rady Miasta Częstochowy.

Głosowano w sprawie:

Przyjęcie protokołu z obrad X sesji Rady Miasta Częstochowy..

Wyniki głosowania

ZA: 25, PRZECIW: 0, WSTRZYMUJĘ SIĘ: 0, BRAK GŁOSU: 0, NIEOBECNI: 0

Protokół został przyjęty

Wyniki imienne:

ZA (25)

ŁUKASZ BANAŚ, MARCIN BIERNAT, TOMASZ BLUKACZ, BARBARA GIEROŃ, MAŁGORZATA IŻYŃSKA, KATARZYNA JASTRZĘBSKA, DARIUSZ KAPINOS, MARCIN KORZENIEC, ROBERT LECIŃSKI, MICHAŁ LEWANDOWSKI, MARCIN MARANDA, ZBIGNIEW NIESMACZNY, ALAN PIOTROWSKI, MONIKA POHORECKA, JOANNA REKWIREWICZ, PAWEŁ RUKSZA, MARTA SALWIERAK, KRYSZYNA STEFAŃSKA, KAROLINA STĘPIEŃ, BEATA STRUZIŁ, KRZYSZTOF ŚWIERCZYŃSKI, ARTUR WARZOCHA, ZOFIA WOJTYSIAK-KOWALIK, ZDZISŁAW WOLSKI, PIOTR WRONA

5. Informacja bieżąca Prezydenta Miasta Częstochowy. (załącznik nr 10)

Radni, którzy wzięli udział w dyskusji:

- KATARZYNA JASTRZĘBSKA (2 razy)
- PAWEŁ RUKSZA
- MAŁGORZATA IŻYŃSKA (2 razy)
- KRZYSZTOF ŚWIERCZYŃSKI
- KRYSZYNA STEFAŃSKA

6. Informacja bieżąca Przewodniczącego Rady Miasta Częstochowy. (załącznik nr 11)

Radni, którzy wzięli udział w dyskusji:

- PAWEŁ RUKSZA
- KATARZYNA JASTRZĘBSKA

7. Wystąpienia zaproszonych gości.

Brak zainteresowanych zabraniami głosu.

8. Powołanie Komisji Uchwał i Wniosków.

Radny Artur Warzocha w imieniu Klubu Radnych Prawa i Sprawiedliwości zgłosił radnego Pawła Ruksze.

Radna Joanna Rekwirewicz w imieniu Klubu Radnych Koalicji Obywatelskiej zgłosiła radnego Marcina Biernata i radnego Krzysztofa Świerczyńskiego.

Radny Zbigniew Niesmaczny w imieniu Klubu Radnych Lewicy zgłosił radnego Dariusza Kapinosa.

Radni wyrazili zgodę.

Radni, którzy wzięli udział w dyskusji:

- ARTUR WARZOCHA
- JOANNA REKWIREWICZ
- ZBIGNIEW NIESMACZNY

Głosowano w sprawie:

Powołanie Komisji Uchwał i Wniosków.

Wyniki głosowania

ZA: 24, PRZECIW: 0, WSTRZYMUJĘ SIĘ: 0, BRAK GŁOSU: 1, NIEOBECNI: 0

Skład Komisji został przyjęty.

Wyniki imienne:

ZA (24)

ŁUKASZ BANAŚ, MARCIN BIERNAT, TOMASZ BLUKACZ, BARBARA GIEROŃ, KATARZYNA JASTRZĘBSKA, DARIUSZ KAPINOS, MARCIN KORZENIEC, ROBERT LECIŃSKI, MICHAŁ LEWANDOWSKI, MARCIN MARANDA, ZBIGNIEW NIESMACZNY, ALAN PIOTROWSKI, MONIKA POHORECKA, JOANNA REKWIREWICZ, PAWEŁ RUKSZA, MARTA SALWIERAK, KRYSZYNA STEFAŃSKA, KAROLINA STĘPIEŃ, BEATA STRUZIŁ, KRZYSZTOF ŚWIERCZYŃSKI, ARTUR WARZOCHA, ZOFIA WOJTYSIAK-KOWALIK, ZDZISŁAW WOLSKI, PIOTR WRONA

BRAK GŁOSU (1)

MAŁGORZATA IŻYŃSKA

9. Prezentacja Raportu z wykonania Programu Ochrony Środowiska dla miasta Częstochowy na lata 2022-2025 z perspektywą do roku 2029 za lata 2022-2023. (załącznik nr 12)

Radni, którzy wzięli udział w dyskusji:

- PIOTR WRONA (2 razy)
- BEATA STRUZIŁ
- KAROLINA STĘPIEŃ (2 razy)

10. Pierwsze czytanie projektu budżetu Miasta Częstochowy na rok 2025 (BR.7.XI.24) oraz projektu uchwały w sprawie Wieloletniej Prognozie Finansowej Miasta Częstochowy na lata 2025-2039. (BR.8.XI.24)

Wnioski Radnych do projektu budżetu Miasta Częstochowy na rok 2025. (załącznik nr 19)

Radni, którzy wzięli udział w dyskusji:

- PAWEŁ RUKSZA
- DARIUSZ KAPINOS
- ALAN PIOTROWSKI
- PIOTR WRONA (2 razy)
- KATARZYNA JASTRZĘBSKA

- KRZYSZTOF ŚWIERCZYŃSKI  
- KRYSZYNA STEFAŃSKA

Wystąpienie: Pan Rafał Terszak

11. Podjęcie uchwały w sprawie zmian w Wieloletniej Prognozie Finansowej Miasta Częstochowy na lata 2024-2038. (BR.1.XI.24) (załącznik nr 20)

Komisja Infrastruktury: pozytywna opinia (załącznik nr 13)

Komisja Skarbu: pozytywna opinia (załącznik nr 14)

Głosowano w sprawie:

Podjęcie uchwały w sprawie zmian w Wieloletniej Prognozie Finansowej Miasta Częstochowy na lata 2024-2038. (BR.1.XI.24)

Wyniki głosowania

ZA: 15, PRZECIW: 0, WSTRZYMUJĘ SIĘ: 9, BRAK GŁOSU: 1, NIEOBECNI: 0

Uchwała została podjęta

Wyniki imienne:

ZA (15)

ŁUKASZ BANAŚ, MARCIN BIERNAT, BARBARA GIEROŃ, MAŁGORZATA IŻYŃSKA, DARIUSZ KAPINOS, MARCIN KORZENIEC, MICHAŁ LEWANDOWSKI, MARCIN MARANDA, ZBIGNIEW NIESMACZNY, JOANNA REKWIREWICZ, MARTA SALWIERAK, KRYSZYNA STEFAŃSKA, KRZYSZTOF ŚWIERCZYŃSKI, ZOFIA WOJTYSIAK-KOWALIK, ZDZISŁAW WOLSKI

WSTRZYMUJĘ SIĘ (9)

KATARZYNA JASTRZĘBSKA, ROBERT LECIŃSKI, ALAN PIOTROWSKI, MONIKA POHORECKA, PAWEŁ RUKSZA, KAROLINA STĘPIEŃ, BEATA STRUZIK, ARTUR WARZOCHA, PIOTR WRONA

BRAK GŁOSU (1)

TOMASZ BLUKACZ

12. Podjęcie uchwały w sprawie zmian w budżecie miasta Częstochowy na rok 2024. (BR.2.XI.24) (załącznik nr 21)

Komisja Infrastruktury: pozytywna opinia (załącznik nr 13)

Komisja Skarbu: pozytywna opinia (załącznik nr 14)

Radni, którzy wzięli udział w dyskusji:

- PIOTR WRONA (2 razy)



Głosowano w sprawie:

Podjęcie uchwały w sprawie zmian w budżecie miasta Częstochowy na rok 2024. (BR.2.XI.24)

Wyniki głosowania

ZA: 15, PRZECIW: 1, WSTRZYMUJĘ SIĘ: 8, BRAK GŁOSU: 1, NIEOBECNI: 0

Uchwała została podjęta

Wyniki imienne:

ZA (15)

ŁUKASZ BANAŚ, MARCIN BIERNAT, BARBARA GIEROŃ, MAŁGORZATA IŻYŃSKA, DARIUSZ KAPINOS, MARCIN KORZENIEC, MICHAŁ LEWANDOWSKI, MARCIN MARANDA, ZBIGNIEW NIESMACZNY, JOANNA REKWIREWICZ, MARTA SALWIERAK, KRYSZYNA STEFAŃSKA, KRZYSZTOF ŚWIERCZYŃSKI, ZOFIA WOJTYSIAK-KOWALIK, ZDZISŁAW WOLSKI

PRZECIW (1)

PAWEŁ RUKSZA

WSTRZYMUJĘ SIĘ (8)

KATARZYNA JASTRZĘBSKA, ROBERT LECIŃSKI, ALAN PIOTROWSKI, MONIKA POHORECKA, KAROLINA STĘPIEŃ, BEATA STRUZIŁ, ARTUR WARZOCHA, PIOTR WRONA

BRAK GŁOSU (1)

TOMASZ BLUKACZ

13. Podjęcie uchwały w sprawie ustalenia zasad poboru, określenia inkasentów oraz ich wynagrodzenia za inkaso opłaty targowej na terenie miasta Częstochowy. (BR.18.XI.24)  
(załącznik nr 22)

Komisja Skarbu: pozytywna opinia (załącznik nr 14)

Głosowano w sprawie:

Podjęcie uchwały w sprawie ustalenia zasad poboru, określenia inkasentów oraz ich wynagrodzenia za inkaso opłaty targowej na terenie miasta Częstochowy. (BR.18.XI.24)

Wyniki głosowania

ZA: 16, PRZECIW: 6, WSTRZYMUJĘ SIĘ: 1, BRAK GŁOSU: 2, NIEOBECNI: 0

Uchwała została podjęta

Wyniki imienne:

ZA (16)

ŁUKASZ BANAŚ, MARCIN BIERNAT, BARBARA GIEROŃ, MAŁGORZATA IŻYŃSKA, DARIUSZ KAPINOS, MARCIN KORZENIEC, ROBERT LECIŃSKI, MICHAŁ LEWANDOWSKI, MARCIN MARANDA, ZBIGNIEW NIESMACZNY, JOANNA REKWIREWICZ, PAWEŁ RUKSZA, MARTA SALWIERAK, KRZYSZTOF ŚWIERCZYŃSKI, ZOFIA WOJTYSIAK-KOWALIK, ZDZISŁAW WOLSKI

PRZECIW (6)

KATARZYNA JASTRZĘBSKA, ALAN PIOTROWSKI, MONIKA POHORECKA, KAROLINA STĘPIEŃ, ARTUR WARZOCHA, PIOTR WRONA

WSTRZYMUJĘ SIĘ (1)  
KRYSTYNA STEFAŃSKA  
BRAK GŁOSU (2)  
TOMASZ BLUKACZ, BEATA STRUZIŁ

14. Podjęcie uchwały w sprawie zmiany uchwały Rady Miasta Częstochowy w sprawie szczegółowych zasad ponoszenia odpłatności za pobyt w ośrodkach wsparcia i mieszkaniach treningowych lub wspomaganych. (BR.12.XI.24) (załącznik nr 23)

Komisja Zdrowia i Pomocy Społecznej: pozytywna opinia (załącznik nr 15)

Głosowano w sprawie:

Podjęcie uchwały w sprawie zmiany uchwały Rady Miasta Częstochowy w sprawie szczegółowych zasad ponoszenia odpłatności za pobyt w ośrodkach wsparcia i mieszkaniach treningowych lub wspomaganych. (BR.12.XI.24)

Wyniki głosowania

ZA: 14, PRZECIW: 9,WSTRZYMUJĘ SIĘ: 1, BRAK GŁOSU: 1, NIEOBECNI: 0

Uchwała została podjęta

Wyniki imienne:

ZA (14)

ŁUKASZ BANAŚ, MARCIN BIERNAT, BARBARA GIEROŃ, MAŁGORZATA IŻYŃSKA, DARIUSZ KAPINOS, MARCIN KORZENIEC, MICHAŁ LEWANDOWSKI, MARCIN MARANDA, ZBIGNIEW NIESMACZNY, JOANNA REKWIREWICZ, MARTA SALWIERAK, KRZYSZTOF ŚWIERCZYŃSKI, ZOFIA WOJTYSIAK-KOWALIK, ZDZISŁAW WOLSKI

PRZECIW (9)

KATARZYNA JASTRZĘBSKA, ROBERT LECIŃSKI, ALAN PIOTROWSKI, MONIKA POHORECKA, PAWEŁ RUKSZA, KRYSTYNA STEFAŃSKA, KAROLINA STĘPIEŃ, BEATA STRUZIŁ, ARTUR WARZOCHA

WSTRZYMUJĘ SIĘ (1)

PIOTR WRONA

BRAK GŁOSU (1)

TOMASZ BLUKACZ

15. Podjęcie uchwały zmieniającej uchwałę w sprawie szczegółowych warunków przyznawania i odpłatności za usługi opiekuńcze i specjalistyczne usługi opiekuńcze z wyłączeniem specjalistycznych usług opiekuńczych dla osób z zaburzeniami psychicznymi, oraz szczegółowych warunków częściowego lub całkowitego zwolnienia od opłat, jak również trybu ich pobierania. (BR.13.XI.24) (załącznik nr 24)

Komisja Zdrowia i Pomocy Społecznej: pozytywna opinia (załącznik nr 15)

Głosowano w sprawie:

Podjęcie uchwały zmieniającej uchwałę w sprawie szczegółowych warunków przyznawania i odpłatności za usługi opiekuńcze i specjalistyczne usługi opiekuńcze z wyłączeniem specjalistycznych usług opiekuńczych dla osób z zaburzeniami psychicznymi, oraz szczegółowych warunków częściowego lub całkowitego zwolnienia od opłat, jak również trybu ich pobierania. (BR.13.XI.24)

Wyniki głosowania

ZA: 14, PRZECIW: 9, WSTRZYMUJĘ SIĘ: 1, BRAK GŁOSU: 1, NIEOBECNI: 0

Uchwała została podjęta

Wyniki imienne:

ZA (14)

ŁUKASZ BANAŚ, MARCIN BIERNAT, BARBARA GIEROŃ, MAŁGORZATA IŻYŃSKA, DARIUSZ KAPINOS, MARCIN KORZENIEC, MICHAŁ LEWANDOWSKI, MARCIN MARANDA, ZBIGNIEW NIESMACZNY, JOANNA REKWIREWICZ, MARTA SALWIERAK, KRZYSZTOF ŚWIERCZYŃSKI, ZOFIA WOJTYSIAK-KOWALIK, ZDZISŁAW WOLSKI

PRZECIW (9)

KATARZYNA JASTRZĘBSKA, ROBERT LECIŃSKI, ALAN PIOTROWSKI, MONIKA POHORECKA, PAWEŁ RUKSZA, KAROLINA STĘPIEŃ, BEATA STRUZIK, ARTUR WARZOCHA, PIOTR WRONA

WSTRZYMUJĘ SIĘ (1)

KRYSTYNA STEFAŃSKA

BRAK GŁOSU (1)

TOMASZ BLUKACZ

16. Podjęcie uchwały w sprawie wyrażenia zgody na zawarcie kolejnej umowy dzierżawy nieruchomości zabudowanej, stanowiącej własność Gminy Miasto Częstochowa, położonej w Częstochowie przy ul. Kazimierza Michałowskiego 30B. (BR.3.XI.24) (załącznik nr 25)

Komisja Infrastruktury: pozytywna opinia (załącznik nr 13)

Komisja Skarbu: pozytywna opinia (załącznik nr 14)

Komisja Rozwoju Regionalnego i Gospodarki: pozytywna opinia (załącznik nr 16)

Głosowano w sprawie:

Podjęcie uchwały w sprawie wyrażenia zgody na zawarcie kolejnej umowy dzierżawy nieruchomości zabudowanej, stanowiącej własność Gminy Miasto Częstochowa, położonej w Częstochowie przy ul. Kazimierza Michałowskiego 30B. (BR.3.XI.24)

Wyniki głosowania

ZA: 21, PRZECIW: 2, WSTRZYMUJĘ SIĘ: 1, BRAK GŁOSU: 1, NIEOBECNI: 0

Uchwała została podjęta

Wyniki imienne:

ZA (21)

ŁUKASZ BANAŚ, MARCIN BIERNAT, BARBARA GIEROŃ, MAŁGORZATA IŻYŃSKA, DARIUSZ KAPINOS,

MARCIN KORZENIEC, ROBERT LECIŃSKI, MICHAŁ LEWANDOWSKI, MARCIN MARANDA, ZBIGNIEW NIESMACZNY, MONIKA POHORECKA, JOANNA REKWIREWICZ, PAWEŁ RUKSZA, MARTA SALWIERAK, KRYSZYNA STEFAŃSKA, KAROLINA STĘPIEŃ, BEATA STRUZIK, KRZYSZTOF ŚWIERCZYŃSKI, ARTUR WARZOCHA, ZOFIA WOJTYSIAK-KOWALIK, ZDZISŁAW WOLSKI

PRZECIW (2)

KATARZYNA JASTRZĘBSKA, PIOTR WRONA

WSTRZYMUJĘ SIĘ (1)

ALAN PIOTROWSKI

BRAK GŁOSU (1)

TOMASZ BLUKACZ

17. Podjęcie uchwały w sprawie wyrażenia zgody na zbycie nieruchomości zabudowanej stanowiącej własność Gminy Miasto Częstochowa, położonej w Częstochowie przy ul. Aluminiowej 4, 14, 18. (BR.16.XI.24) (załącznik nr 26)

Komisja Infrastruktury: pozytywna opinia (załącznik nr 13)

Komisja Skarbu: pozytywna opinia (załącznik nr 14)

Komisja Rozwoju Regionalnego i Gospodarki: pozytywna opinia (załącznik nr 16)

Radni, którzy wzięli udział w dyskusji:

- BEATA STRUZIK

Głosowano w sprawie:

Podjęcie uchwały w sprawie wyrażenia zgody na zbycie nieruchomości zabudowanej stanowiącej własność Gminy Miasto Częstochowa, położonej w Częstochowie przy ul. Aluminiowej 4, 14, 18. (BR.16.XI.24)

Wyniki głosowania

ZA: 13, PRZECIW: 7, WSTRZYMUJĘ SIĘ: 1, BRAK GŁOSU: 4, NIEOBECNI: 0

Uchwała została podjęta

Wyniki imienne:

ZA (13)

ŁUKASZ BANAŚ, MARCIN BIERNAT, BARBARA GIEROŃ, DARIUSZ KAPINOS, MARCIN KORZENIEC, MICHAŁ LEWANDOWSKI, MARCIN MARANDA, ZBIGNIEW NIESMACZNY, JOANNA REKWIREWICZ, MARTA SALWIERAK, KRZYSZTOF ŚWIERCZYŃSKI, ZOFIA WOJTYSIAK-KOWALIK, ZDZISŁAW WOLSKI  
PRZECIW (7)

KATARZYNA JASTRZĘBSKA, ROBERT LECIŃSKI, ALAN PIOTROWSKI, PAWEŁ RUKSZA, BEATA STRUZIK, ARTUR WARZOCHA, PIOTR WRONA

WSTRZYMUJĘ SIĘ (1)

KRYSZYNA STEFAŃSKA

BRAK GŁOSU (4)

TOMASZ BLUKACZ, MAŁGORZATA IŻYŃSKA, MONIKA POHORECKA, KAROLINA STĘPIEŃ

18. Pierwsze czytanie projektu uchwały zmieniającej uchwałę w sprawie ustalenia strefy płatnego parkowania, wysokości i sposobu pobierania opłat za parkowanie pojazdów samochodowych na drogach publicznych w strefie płatnego parkowania na terenie miasta Częstochowy. (BR.14.XI.24) (załącznik nr 13) (załącznik nr 27)

Komisja Infrastruktury: brak pozytywnej opinii. (załącznik nr 13)

Radni, którzy wzięli udział w dyskusji:

- PAWEŁ RUKSZA
- MARCIN BIERNAT
- KRZYSZTOF ŚWIERCZYŃSKI
- KAROLINA STĘPIEŃ
- ARTUR WARZOCHA
- KATARZYNA JASTRZĘBSKA

19. Podjęcie uchwały w sprawie szczegółowego sposobu i zakresu świadczenia usług w zakresie odbierania odpadów komunalnych od właścicieli nieruchomości i zagospodarowania tych odpadów. (BR.17.XI.24) (załącznik nr 28)

Komisja Klimatu: pozytywna opinia (załącznik nr 17)

Komisja Rozwoju Regionalnego i Gospodarki: pozytywna opinia (załącznik nr 16)

Głosowano w sprawie:

Podjęcie uchwały w sprawie szczegółowego sposobu i zakresu świadczenia usług w zakresie odbierania odpadów komunalnych od właścicieli nieruchomości i zagospodarowania tych odpadów. (BR.17.XI.24)

Wyniki głosowania

ZA: 17, PRZECIW: 1, WSTRZYMUJĘ SIĘ: 3, BRAK GŁOSU: 4, NIEOBECNI: 0

Uchwała została podjęta

Wyniki imienne:

ZA (17)

ŁUKASZ BANAŚ, MARCIN BIERNAT, MAŁGORZATA IŻYŃSKA, MARCIN KORZENIEC, ROBERT LECIŃSKI, MICHAŁ LEWANDOWSKI, MARCIN MARANDA, ZBIGNIEW NIESMACZNY, JOANNA REKWIREWICZ, MARTA SALWIERAK, KAROLINA STĘPIEŃ, BEATA STRUZIK, KRZYSZTOF ŚWIERCZYŃSKI, ARTUR WARZOCHA, ZOFIA WOJTYSIAK-KOWALIK, ZDZISŁAW WOLSKI, PIOTR WRONA

PRZECIW (1)

PAWEŁ RUKSZA

WSTRZYMUJĘ SIĘ (3)

KATARZYNA JASTRZĘBSKA, ALAN PIOTROWSKI, MONIKA POHORECKA

BRAK GŁOSU (4)

TOMASZ BLUKACZ, BARBARA GIEROŃ, DARIUSZ KAPINOS, KRYSZYNA STEFAŃSKA

20. Podjęcie uchwały w sprawie regulaminu utrzymania czystości i porządku na terenie miasta Częstochowy. (BR.15.XI.24) (załącznik nr 29)

Komisja Klimatu: pozytywna opinia (załącznik nr 17)

Komisja Rozwoju Regionalnego i Gospodarki: pozytywna opinia (załącznik nr 16)

Głosowano w sprawie:

Podjęcie uchwały w sprawie regulaminu utrzymania czystości i porządku na terenie miasta Częstochowy. (BR.15.XI.24)

Wyniki głosowania

ZA: 18, PRZECIW: 1, WSTRZYMUJĘ SIĘ: 1, BRAK GŁOSU: 5, NIEOBECNI: 0

Uchwała została podjęta

Wyniki imienne:

ZA (18)

ŁUKASZ BANAŚ, MARCIN BIERNAT, MAŁGORZATA IŻYŃSKA, MARCIN KORZENIEC, ROBERT LECIŃSKI, MICHAŁ LEWANDOWSKI, MARCIN MARANDA, ZBIGNIEW NIESMACZNY, MONIKA POHORECKA, JOANNA REKWIREWICZ, KRYSZYNA STEFAŃSKA, KAROLINA STĘPIEŃ, BEATA STRUZIK, KRZYSZTOF ŚWIERCZYŃSKI, ARTUR WARZOCHA, ZOFIA WOJTYSIAK-KOWALIK, ZDZISŁAW WOLSKI, PIOTR WRONA

PRZECIW (1)

PAWEŁ RUKSZA

WSTRZYMUJĘ SIĘ (1)

ALAN PIOTROWSKI

BRAK GŁOSU (5)

TOMASZ BLUKACZ, BARBARA GIEROŃ, KATARZYNA JASTRZĘBSKA, DARIUSZ KAPINOS, MARTA

SALWIERAK

21. Podjęcie uchwały w sprawie zmiany miejscowego planu zagospodarowania przestrzennego terenu położonego w Częstochowie, w dzielnicy Dźbów w rejonie ulic: Leśnej, Powstańców Warszawy, Malowniczej i granicy miasta. (BR.20.XI.24) (załącznik nr 30)

Komisja Infrastruktury: pozytywna opinia (załącznik nr 13)

Komisja Rozwoju Regionalnego i Gospodarki: pozytywna opinia (załącznik nr 16)

Radni, którzy wzięli udział w dyskusji:

- BEATA STRUZIK
- PAWEŁ RUKSZA

Głosowano w sprawie:

Podjęcie uchwały w sprawie zmiany miejscowego planu zagospodarowania przestrzennego terenu położonego w Częstochowie, w dzielnicy Dźbów w rejonie ulic: Leśnej, Powstańców Warszawy, Malowniczej i granicy miasta. (BR.20.XI.24)

Wyniki głosowania

ZA: 14, PRZECIW: 8, WSTRZYMUJĘ SIĘ: 0, BRAK GŁOSU: 3, NIEOBECNI: 0

Uchwała została podjęta

Wyniki imienne:

ZA (14)

ŁUKASZ BANAŚ, MARCIN BIERNAT, BARBARA GIEROŃ, DARIUSZ KAPINOS, MARCIN KORZENIEC, MICHAŁ LEWANDOWSKI, MARCIN MARANDA, ZBIGNIEW NIESMACZNY, JOANNA REKWIREWICZ, MARTA SALWIERAK, KRYSZYNA STEFAŃSKA, KRZYSZTOF ŚWIERCZYŃSKI, ZOFIA WOJTYSIAK-KOWALIK, ZDZISŁAW WOLSKI

PRZECIW (8)

KATARZYNA JASTRZĘBSKA, ROBERT LECIŃSKI, ALAN PIOTROWSKI, MONIKA POHORECKA, PAWEŁ RUKSZA, KAROLINA STĘPIEŃ, BEATA STRUZIK, ARTUR WARZOCHA

BRAK GŁOSU (3)

TOMASZ BLUKACZ, MAŁGORZATA IŻYŃSKA, PIOTR WRONA

Przewodniczący Rady Miasta Łukasz Banaś ogłosił 3 minuty przerwy.

22. Podjęcie uchwały w sprawie miejscowego planu zagospodarowania przestrzennego obejmującego obszar położony w centrum Częstochowy, w rejonie Klasztoru OO. Paulinów na Jasnej Górze. (BR.5.XI.24) (załącznik nr 31)

Komisja Infrastruktury: brak pozytywnej opinii (załącznik nr 13)

Komisja Rozwoju Regionalnego i Gospodarki: pozytywna opinia (załącznik nr 16)

Radni, którzy wzięli udział w dyskusji:

- KAROLINA STĘPIEŃ
- BEATA STRUZIK (2 razy)
- ARTUR WARZOCHA
- PAWEŁ RUKSZA (2 razy)
- KRZYSZTOF ŚWIERCZYŃSKI

Głosowano w sprawie:

Podjęcie uchwały w sprawie miejscowego planu zagospodarowania przestrzennego obejmującego obszar położony w centrum Częstochowy, w rejonie Klasztoru OO. Paulinów na Jasnej Górze. (BR.5.XI.24)

Wyniki głosowania

ZA: 13, PRZECIW: 10, WSTRZYMUJĘ SIĘ: 0, BRAK GŁOSU: 2, NIEOBECNI: 0

Uchwała została podjęta

Wyniki imienne:

ZA (13)

ŁUKASZ BANAŚ, MARCIN BIERNAT, BARBARA GIEROŃ, DARIUSZ KAPINOS, MARCIN KORZENIEC,

MICHAŁ LEWANDOWSKI, MARCIN MARANDA, ZBIGNIEW NIESMACZNY, JOANNA REKWIREWICZ, MARTA SALWIERAK, KRZYSZTOF ŚWIERCZYŃSKI, ZOFIA WOJTYSIAK-KOWALIK, ZDZISŁAW WOLSKI PRZECIW (10)

KATARZYNA JASTRZĘBSKA, ROBERT LECIŃSKI, ALAN PIOTROWSKI, MONIKA POHORECKA, PAWEŁ RUKSZA, KRYSZYNA STEFAŃSKA, KAROLINA STĘPIEŃ, BEATA STRUZIŁ, ARTUR WARZOCHA, PIOTR WRONA

BRAK GŁOSU (2)

TOMASZ BLUKACZ, MAŁGORZATA IŻYŃSKA

23. Podjęcie uchwały w sprawie miejscowego planu zagospodarowania przestrzennego obejmującego obszar położony w Częstochowie, w dzielnicy Dźbów, przy ulicy Ostatniej. (BR.6.XI.24) (załącznik nr 32)

Komisja Infrastruktury: pozytywna opinia (załącznik nr 13)

Komisja Rozwoju Regionalnego i Gospodarki: pozytywna opinia (załącznik nr 16)

Głosowano w sprawie:

Podjęcie uchwały w sprawie miejscowego planu zagospodarowania przestrzennego obejmującego obszar położony w Częstochowie, w dzielnicy Dźbów, przy ulicy Ostatniej. (BR.6.XI.24)

Wyniki głosowania

ZA: 21, PRZECIW: 0, WSTRZYMUJĘ SIĘ: 2, BRAK GŁOSU: 2, NIEOBECNI: 0

Uchwała została podjęta

Wyniki imienne:

ZA (21)

ŁUKASZ BANAŚ, MARCIN BIERNAT, BARBARA GIEROŃ, KATARZYNA JASTRZĘBSKA, DARIUSZ KAPINOS, MARCIN KORZENIEC, ROBERT LECIŃSKI, MICHAŁ LEWANDOWSKI, MARCIN MARANDA, ZBIGNIEW NIESMACZNY, ALAN PIOTROWSKI, JOANNA REKWIREWICZ, PAWEŁ RUKSZA, MARTA SALWIERAK, KRYSZYNA STEFAŃSKA, KAROLINA STĘPIEŃ, BEATA STRUZIŁ, KRZYSZTOF ŚWIERCZYŃSKI, ARTUR WARZOCHA, ZOFIA WOJTYSIAK-KOWALIK, ZDZISŁAW WOLSKI

WSTRZYMUJĘ SIĘ (2)

MONIKA POHORECKA, PIOTR WRONA

BRAK GŁOSU (2)

TOMASZ BLUKACZ, MAŁGORZATA IŻYŃSKA

24. Podjęcie uchwały w sprawie podtrzymania stanowiska w sprawie rozpatrzenia skargi na działania Prezydenta Miasta Częstochowy. (BR.4.XI.24) (załącznik nr 33)

Głosowano w sprawie:

Podjęcie uchwały w sprawie podtrzymania stanowiska w sprawie rozpatrzenia skargi na działania Prezydenta Miasta Częstochowy. (BR.4.XI.24)



Wyniki głosowania

ZA: 11, PRZECIW: 10, WSTRZYMUJĘ SIĘ: 0, BRAK GŁOSU: 4, NIEOBECNI: 0

Uchwała została podjęta

Wyniki imienne:

ZA (11)

ŁUKASZ BANAŚ, MARCIN BIERNAT, BARBARA GIEROŃ, DARIUSZ KAPINOS, MARCIN KORZENIEC, MICHAŁ LEWANDOWSKI, ZBIGNIEW NIESMACZNY, JOANNA REKWIREWICZ, MARTA SALWIERAK, ZOFIA WOJTYSIAK-KOWALIK, ZDZISŁAW WOLSKI

PRZECIW (10)

KATARZYNA JASTRZĘBSKA, ROBERT LECIŃSKI, ALAN PIOTROWSKI, MONIKA POHORECKA, PAWEŁ RUKSZA, KRYSZYNA STEFAŃSKA, KAROLINA STĘPIEŃ, BEATA STRUZIŁ, ARTUR WARZOCHA, PIOTR WRONA

BRAK GŁOSU (4)

TOMASZ BLUKACZ, MAŁGORZATA IŻYŃSKA, MARCIN MARANDA, KRZYSZTOF ŚWIERCZYŃSKI

25. Podjęcie uchwały w sprawie zmiany uchwały w sprawie zatwierdzenia wyboru przewodniczących i wiceprzewodniczących Komisji Rady Miasta Częstochowy. (BR.9.XI.24) (załącznik nr 34)

Radny Michał Lewandowski został wiceprzewodniczącym Komisji Skarbu.

Radna Zofia Wojtysiak-Kowalik została wiceprzewodniczącą Komisji Zdrowia i Pomocy Społecznej.

Głosowano w sprawie:

Podjęcie uchwały w sprawie zmiany uchwały w sprawie zatwierdzenia wyboru przewodniczących i wiceprzewodniczących Komisji Rady Miasta Częstochowy. (BR.9.XI.24)

Wyniki głosowania

ZA: 22, PRZECIW: 0, WSTRZYMUJĘ SIĘ: 0, BRAK GŁOSU: 3, NIEOBECNI: 0

Uchwała została podjęta

Wyniki imienne:

ZA (22)

ŁUKASZ BANAŚ, MARCIN BIERNAT, BARBARA GIEROŃ, KATARZYNA JASTRZĘBSKA, DARIUSZ KAPINOS, MARCIN KORZENIEC, ROBERT LECIŃSKI, MICHAŁ LEWANDOWSKI, ZBIGNIEW NIESMACZNY, ALAN PIOTROWSKI, MONIKA POHORECKA, JOANNA REKWIREWICZ, PAWEŁ RUKSZA, MARTA SALWIERAK, KRYSZYNA STEFAŃSKA, KAROLINA STĘPIEŃ, BEATA STRUZIŁ, KRZYSZTOF ŚWIERCZYŃSKI, ARTUR WARZOCHA, ZOFIA WOJTYSIAK-KOWALIK, ZDZISŁAW WOLSKI, PIOTR WRONA

BRAK GŁOSU (3)

TOMASZ BLUKACZ, MAŁGORZATA IŻYŃSKA, MARCIN MARANDA

26. Podjęcie uchwały sprawie skierowania apelu do Rządu Rzeczypospolitej Polskiej w sprawie przyjęcia rozwiązań ustawowych, dotyczących interwencyjnego umieszczenia dzieci w pieczy zastępczej. (BR.22.XI.24) (załącznik nr 35)

Radni, którzy wzięli udział w dyskusji:

- JOANNA REKWIREWICZ

Głosowano w sprawie:

Podjęcie uchwały sprawie skierowania apelu do Rządu Rzeczypospolitej Polskiej w sprawie przyjęcia rozwiązań ustawowych, dotyczących interwencyjnego umieszczenia dzieci w pieczy zastępczej.

Wyniki głosowania

ZA: 22, PRZECIW: 0, WSTRZYMUJĘ SIĘ: 0, BRAK GŁOSU: 3, NIEOBECNI: 0

Uchwała została podjęta

Wyniki imienne:

ZA (22)

ŁUKASZ BANAŚ, MARCIN BIERNAT, BARBARA GIEROŃ, KATARZYNA JASTRZĘBSKA, DARIUSZ KAPINOS, MARCIN KORZENIEC, ROBERT LECIŃSKI, MICHAŁ LEWANDOWSKI, ZBIGNIEW NIESMACZNY, ALAN PIOTROWSKI, MONIKA POHORECKA, JOANNA REKWIREWICZ, PAWEŁ RUKSZA, MARTA SALWIERAK, KRYSZYNA STEFAŃSKA, KAROLINA STĘPIEŃ, BEATA STRUZIŁ, KRZYSZTOF ŚWIERCZYŃSKI, ARTUR WARZOCHA, ZOFIA WOJTYSIAK-KOWALIK, ZDZISŁAW WOLSKI, PIOTR WRONA

BRAK GŁOSU (3)

TOMASZ BLUKACZ, MAŁGORZATA IŻYŃSKA, MARCIN MARANDA

27. Przyjęcie Stanowiska Rady Miasta Częstochowy w sprawie apelu do Parlamentarzystów i Parlamentarzystek Ziemi Częstochowskiej. (BR.23.XI.24) (załącznik nr 36)

Radni, którzy wzięli udział w dyskusji:

- KRYSZYNA STEFAŃSKA (2 razy)

- PAWEŁ RUKSZA

- ARTUR WARZOCHA

- ZDZISŁAW WOLSKI

Głosowano w sprawie:

Przyjęcie Stanowiska Rady Miasta Częstochowy w sprawie apelu do Parlamentarzystów i Parlamentarzystek Ziemi Częstochowskiej.

Wyniki głosowania

ZA: 22, PRZECIW: 0, WSTRZYMUJĘ SIĘ: 0, BRAK GŁOSU: 3, NIEOBECNI: 0

Stanowisko zostało przyjęte

Wyniki imienne:

ZA (22)

ŁUKASZ BANAŚ, MARCIN BIERNAT, BARBARA GIEROŃ, KATARZYNA JASTRZĘBSKA, DARIUSZ KAPINOS, MARCIN KORZENIEC, ROBERT LECIŃSKI, MICHAŁ LEWANDOWSKI, MARCIN MARANDA, ZBIGNIEW NIESMACZNY, ALAN PIOTROWSKI, JOANNA REKWIREWICZ, PAWEŁ RUKSZA, MARTA SALWIERAK, KRYSZYNA STEFAŃSKA, KAROLINA STĘPIEŃ, BEATA STRUZIŁ, KRZYSZTOF ŚWIERCZYŃSKI, ARTUR WARZOCHA, ZOFIA WOJTYSIAK-KOWALIK, ZDZISŁAW WOLSKI, PIOTR WRONA

BRAK GŁOSU (3)

TOMASZ BLUKACZ, MAŁGORZATA IŻYŃSKA, MONIKA POHORECKA

28. Informacja Prezydenta Miasta Częstochowy Krzysztofa Matyjaszczyka na temat wyników kontroli przeprowadzonej w ZGM "TBS" Sp. z o.o. oraz podnajmu lokali mieszkalnych. (załącznik nr 37)

Radni, którzy wzięli udział w dyskusji:

- PIOTR WRONA

29. Wolne wnioski i oświadczenia radnych, Prezydenta i inne zgłoszone do porządku obrad.

Radni, którzy wzięli udział w dyskusji:

- PIOTR WRONA

- DARIUSZ KAPINOS

- PAWEŁ RUKSZA

- ARTUR WARZOCHA

Wystąpienie: Pan Michał Kozak

Wystąpienie: Pan Ryszard Raczek

Dyskusja na płycie CD stanowi (załącznik nr 38)

30. Zamknięcie obrad XI zwyczajnej sesji Rady Miasta Częstochowy.

Przewodniczący  
Rady Miasta Częstochowy  
(-) Łukasz Banaś

Protokołował:

(-) Marzena Basińska

Załącznik nr 1


**Rada Miasta Częstochowy - Radni - Sesja  
Sesja w dniu 5 grudnia 2024**

	Nazwisko i imię	Podpis	Uwagi
1.	BANAŚ ŁUKASZ [U]		
2.	BIERNAT MARCIN [U]		
3.	BLUKACZ TOMASZ [U]		
4.	GIEROŃ BARBARA [U]		
5.	IZYŃSKA MAŁGORZATA [U]		
6.	JASTRZĘBSKA KATARZYNA [U]		
7.	KAPINOS DARIUSZ [U]		
8.	KORZENIEC MARCIN [U]		
9.	LECIŃSKI ROBERT [U]		
10.	LEWANDOWSKI MICHAŁ [U]		
11.	MARANDA MARCIN [U]		
12.	NIESMACZNY ZBIGNIEW [U]		
13.	PIOTROWSKI ALAN [U]		
14.	POHORECKA MONIKA [U]		
15.	REKWIREWICZ JOANNA [U]		
16.	RUKSZA PAWEŁ [U]		
17.	SALWIERAK MARTA [U]		
18.	STEFAŃSKA KRYSZYNA [U]		
19.	STĘPIEŃ KAROLINA [U]		
20.	STRUZIK BEATA [U]		
21.	ŚWIERCZYŃSKI KRZYSZTOF [U]		
22.	WARZOCHA ARTUR [U]		


23. WOJTYSIAK-KOWALIK ZOFIA  
[U]



24. WOLSKI ZDZISŁAW [U]



25. WRONA PIOTR [U]



Wygenerowano w programie eSesja.pl

# LISTA GOŚCI ZAPROSZONYCH

na obrady XI zwyczajnej Sesji Rady Miasta

IX kadencji

dnia 5 grudnia 2024 roku

1. Lidia Burzyńska  
Poseł na Sejm RP .....
2. Andrzej Gawron  
Poseł na Sejm RP .....
3. Szymon Giżyński  
Poseł na Sejm RP .....
4. Henryk Kiepura  
Poseł na Sejm RP .....
5. Izabela Leszczyna  
Poseł na Sejm RP .....
6. Andrzej Szewiński  
Poseł na Sejm RP .....
7. Przemysław Witek  
Poseł na Sejm RP .....
8. Ryszard Majer  
Senator RP .....
9. Wojciech Konieczny  
Senator RP .....
10. Marek Wójcik  
Wojewoda Śląski .....
11. Wojciech Saługa  
Marszałek Województwa Śląskiego .....
12. Krzysztof Smela  
Starosta Powiatu Częstochowskiego .....

**LISTA GOŚCI ZAPROSZONYCH**  
**na obrady XI zwyczajnej Sesji Rady Miasta**  
**IX kadencji**  
**dnia 5 grudnia 2024 roku**

13. Krzysztof Matyjaszyk  
Prezydent Miasta Częstochowy

.....

14. Jarosław Marszałek  
Zastępca Prezydenta Miasta  
Częstochowy

.....

15. Łukasz Kot  
Zastępca Prezydenta Miasta  
Częstochowy

.....

16. Ryszard Stefaniak  
Zastępca Prezydenta Miasta  
Częstochowy

.....

17. Łukasz Pabiś  
Zastępca Prezydenta Miasta  
Częstochowy

.....

18. Ewelina Balt  
Radna Województwa Śląskiego

.....

19. Stanisław Gmitruk  
Wiceprzewodniczący Sejmiku Śląskiego

.....

20. Beata Kocik  
Radna Województwa Śląskiego

.....

21. Mariusz Trepka  
Radny Województwa Śląskiego

.....

22. Bartłomiej Sabat  
Radny Województwa Śląskiego

.....





**XI zwyczajna Sesja Rady Miasta**  
**IX kadencji**  
**dnia 5 grudnia 2024 roku**

Lp.	Nazwisko i imię / Rada Dzielnicy	Podpis
1.	Przewodnicząca Rady Dzielnicy Błeszno Mioduszevska-Koniarska Marzanna	.....
2.	Przewodniczący Rady Dzielnicy Gnaszyn-Kawodrza Dyl Jacek	.....
3.	Przewodniczący Rady Dzielnicy Grabówka Kozak Hubert	.....
4.	Przewodniczący Rady Dzielnicy Kiedrzym Minkina Mariusz	.....
5.	Przewodniczący Rady Dzielnicy Lisiniec Bojarski Wojciech	.....
6.	Przewodniczący Rady Dzielnicy Mirów Aleksandrowicz Mirosław	.....
7.	Przewodniczący Rady Dzielnicy Północ Gajda Piotr	.....
8.	Przewodniczący Rady Dzielnicy Raków Jaros Mieszko	.....
9.	Przewodnicząca Rady Dzielnicy Stradom Pawłowska-Rak Mariola	.....
10.	Przewodniczący Rady Dzielnicy Trzech Wieszców Raniewicz Łukasz	.....
11.	Przewodniczący Rady Dzielnicy Tysiąclecie Chatys Aleksander	.....
12.	Przewodniczący Rady Dzielnicy Wrzosowiak Nowak Krzysztof	.....
13.	Przewodniczący Rady Dzielnicy Wyczerpy-Aniołów Ociepa Jacek	.....
14.	Przewodnicząca Rady Dzielnicy Zawodzie-Dąbie Pietraszewska Aneta	.....



Częstochowa, 29 listopada 2024 r.

Przewodniczący

Rady Miasta Częstochowy

Łukasz Banaś

BR.0002.XI.2024

**Pan/i**

Na podstawie art. 20 ust. 1 ustawy z dnia 8 marca 1990 r. o samorządzie gminnym (t.j. Dz. U. z 2024 r., poz. 1465 z późn. zm.) **zwołuję** na dzień **5 grudnia (czwartek) 2024 roku o godz. 9<sup>00</sup>** w sali sesyjnej Urzędu Miasta Częstochowy ul. Śląska 11/13 w Częstochowie **XI zwyczajną sesję Rady Miasta Częstochowy**, z następującym porządkiem obrad:

1. Otwarcie sesji i stwierdzenie jej prawomocności.
2. Powołanie sekretarzy obrad.
3. Zmiany w porządku obrad.
4. Przyjęcie protokołu z obrad X sesji Rady Miasta Częstochowy.
5. Informacja bieżąca Prezydenta Miasta Częstochowy.
6. Informacja bieżąca Przewodniczącego Rady Miasta Częstochowy.
7. Wystąpienia zaproszonych gości.
8. Powołanie Komisji Uchwał i Wniosków.
9. Prezentacja Raportu z wykonania Programu Ochrony Środowiska dla miasta Częstochowy na lata 2022-2025 z perspektywą do roku 2029 za lata 2022-2023.
10. Pierwsze czytanie projektu budżetu Miasta Częstochowy na rok 2025 (**BR.7.XI.24**) oraz projektu uchwały w sprawie Wieloletniej Prognozie Finansowej Miasta Częstochowy na lata 2025-2039. (**BR.8.XI.24**)
11. Podjęcie uchwały w sprawie zmian w Wieloletniej Prognozie Finansowej Miasta Częstochowy na lata 2024-2038. (**BR.1.XI.24**)
12. Podjęcie uchwały w sprawie zmian w budżecie miasta Częstochowy na rok 2024. (**BR.2.XI.24**)
13. Podjęcie uchwały w sprawie ustalenia zasad poboru, określenia inkasentów oraz ich wynagrodzenia za inkaso opłaty targowej na terenie miasta Częstochowy. (**BR.18.XI.24**)
14. Podjęcie uchwały w sprawie zmiany uchwały Rady Miasta Częstochowy w sprawie szczegółowych zasad ponoszenia odpłatności za pobyt w ośrodkach wsparcia i mieszkaniach treningowych lub wspomaganym. (**BR.12.XI.24**)

15. Podjęcie uchwały zmieniającej uchwałę w sprawie szczegółowych warunków przyznawania i odpłatności za usługi opiekuńcze i specjalistyczne usługi opiekuńcze z wyłączeniem specjalistycznych usług opiekuńczych dla osób z zaburzeniami psychicznymi, oraz szczegółowych warunków częściowego lub całkowitego zwolnienia od opłat, jak również trybu ich pobierania. **(BR.13.XI.24)**
16. Podjęcie uchwały w sprawie ustalenia szczegółowych zasad ponoszenia odpłatności za pobyt w Klubach Seniora w Częstochowie w ramach projektu FESL.07.04-IZ.01.-05C4/23 „Złoty wiek – piękny wiek”. **(BR.21.XI.24)**
17. Podjęcie uchwały w sprawie zmiany uchwały w sprawie nadania statutu Miejskiemu Szpitalowi Zespolonemu z siedzibą przy ul. Mirowskiej 15 w Częstochowie. **(BR.19.XI.24)**
18. Podjęcie uchwały w sprawie wyrażenia zgody na zawarcie kolejnej umowy dzierżawy nieruchomości zabudowanej, stanowiącej własność Gminy Miasto Częstochowa, położonej w Częstochowie przy ul. Kazimierza Michałowskiego 30B. **(BR.3.XI.24)**
19. Podjęcie uchwały w sprawie wyrażenia zgody na zbycie nieruchomości zabudowanej stanowiącej własność Gminy Miasto Częstochowa, położonej w Częstochowie przy ul. Aluminiowej 4, 14, 18. **(BR.16.XI.24)**
20. Podjęcie uchwały zmieniającej uchwałę w sprawie ustalenia strefy płatnego parkowania, wysokości i sposobu pobierania opłat za parkowanie pojazdów samochodowych na drogach publicznych w strefie płatnego parkowania na terenie miasta Częstochowy. **(BR.14.XI.24)**
21. Podjęcie uchwały w sprawie szczegółowego sposobu i zakresu świadczenia usług w zakresie odbierania odpadów komunalnych od właścicieli nieruchomości i zagospodarowania tych odpadów. **(BR.17.XI.24)**
22. Podjęcie uchwały w sprawie regulaminu utrzymania czystości i porządku na terenie miasta Częstochowy. **(BR.15.XI.24)**
23. Podjęcie uchwały w sprawie zmiany miejscowego planu zagospodarowania przestrzennego terenu położonego w Częstochowie, w dzielnicy Dźbów w rejonie ulic: Leśnej, Powstańców Warszawy, Malowniczej i granicy miasta. **(BR.20.XI.24)**
24. Podjęcie uchwały w sprawie miejscowego planu zagospodarowania przestrzennego obejmującego obszar położony w centrum Częstochowy, w rejonie Klasztoru OO. Paulinów na Jasnej Górze. **(BR.5.XI.24)**
25. Podjęcie uchwały w sprawie miejscowego planu zagospodarowania przestrzennego obejmującego obszar położony w Częstochowie, w dzielnicy Dźbów, przy ulicy Ostatniej. **(BR.6.XI.24)**
26. Podjęcie uchwały w sprawie nadania nazwy drodze w Częstochowie imienia Adama Banaszkiewicza. **(BR.10.XI.24)**
27. Podjęcie uchwały w sprawie podtrzymania stanowiska w sprawie rozpatrzenia skargi na działania Prezydenta Miasta Częstochowy. **(BR.4.XI.24)**
28. Podjęcie uchwały w sprawie zmiany uchwały w sprawie zatwierdzenia wyboru przewodniczących i wiceprzewodniczących Komisji Rady Miasta Częstochowy. **(BR.9.XI.24)**

29. Informacja Prezydenta Miasta Częstochowy Krzysztofa Matyjaszczyka na temat wyników kontroli przeprowadzonej w ZGM "TBS" Sp. z o.o. oraz podnajmu lokali mieszkalnych.
30. Wolne wnioski i oświadczenia radnych, Prezydenta i inne zgłoszone do porządku obrad.
31. Zamknięcie obrad XI zwyczajnej sesji Rady Miasta Częstochowy.

Przewodniczący  
Rady Miasta Częstochowy  
(-) Łukasz Banaś



# PREZYDENT MIASTA CZĘSTOCHOWY

PS.0053.41.2024

Załącznik nr 5  
Częstochowa, 29.11.2024 r.

Pan  
Tomasz Nowak  
Naczelnik Wydziału  
Biuro Rady Miasta

Proszę o zdjęcie z porządku obrad najbliższej sesji Rady Miasta projektów uchwał:

- projekt uchwały Rady Miasta Częstochowy w sprawie zwiększenia wysokości środków finansowych na utrzymanie dziecka w placówkach opiekuńczo-wychowawczych typu rodzinnego funkcjonujących na terenie miasta Częstochowy;
- projekt w sprawie ustalenia szczegółowych zasad ponoszenia odpłatności za pobyt w Klubach Seniora w Częstochowie w ramach projektu FESL.07.04-IZ.01.-05C4/23 „Złoty wiek – piękny wiek”.

Zmiana jest podyktowana koniecznością wcześniejszego zatwierdzenia budżetu na rok 2025.

Z poważaniem

Ryszard Stefaniak  
Zastępca Prezydenta  
Z upoważnienia  
Prezydenta Miasta Częstochowy  
/podpisano elektronicznie/

**STANOWISKO NR .....**  
**RADY MIASTA CZĘSTOCHOWY**

z dnia 5 grudnia 2024 r.

**Apel do Prezesa Rady Ministrów w sprawie przywrócenia programu Czyste Powietrze**

W związku z wstrzymaniem dn. 28 listopada 2024 r. naboru wniosków do Programu Czyste Powietrze, Rada Miasta Częstochowy apeluje do Premiera RP Donalda Tuska o zmianę tej decyzji.

Niezapowiedziane postanowienie WFOŚiGW dotyczy bardzo wielu gospodarstw domowych, w tym około tysiąca z terenu Gminy Częstochowa. Część mieszkańców wykonała już remont systemu ogrzewania oraz kotłowni, ale nie zdążyła złożyć wniosku. Pozostają oni bez obiecanego wsparcia, gdyż rozliczenie modernizacji ogrzewania z programu Czyste Powietrze możliwe było dotychczas nawet do pół roku wstecz. Obecnie mieszkańcy, po przeprowadzonej inwestycji, nie mogą złożyć wniosku o dofinansowanie. Warto zaznaczyć, że gros środków finansowych na ten cel pochodziło z pożyczek i kredytów, które zostały zaciągnięte przez obywateli. Zawieszając nabór do programu, wstrzymano jednocześnie zaplanowane już remonty, które wykonywane były głównie przez małe firmy z branży remontowo-budowlanej. Jest to zatem cios zarówno dla osób, które zamierzały przystąpić do programu, jak i dla przedsiębiorców. Takie nieodpowiedzialne działania podważają zaufanie obywateli do państwa prawa oraz stoją w sprzeczności z dbałością o środowisko i czyste powietrze.

W związku z powyższym apelujemy do Prezesa Rady Ministrów o natychmiastowe przywrócenie programu.

Radny Miasta Częstochowy  
Piotr Wrona

**UCHWAŁA NR .....**  
**RADY MIASTA CZĘSTOCHOWY**

z dnia ..... 2024 r.

**sprawie zmiany uchwały w sprawie nadania statutu Miejskiemu Szpitalowi Zespolonemu z siedzibą przy ul.  
Mirowskiej 15 w Częstochowie**

Na podstawie art. 18 ust. 2 pkt 15 ustawy z dnia 8 marca 1990 r. o samorządzie gminnym (t.j. Dz.U. z 2024 r., poz. 1465, 1572), art.92 ust. 1 pkt 1 ustawy z dnia 5 czerwca 1998 r. o samorządzie powiatowym (t.j. Dz. U. z 2024 r., poz. 107) oraz art. 42 ust. 4 ustawy z dnia 15 kwietnia 2011 r. o działalności leczniczej (t.j. Dz. U. z 2024 r., poz. 799)

**Rada Miasta Częstochowy uchwala:**

**§ 1.** W Statucie Miejskiego Szpitala Zespolonego z siedzibą przy ul. Mirowskiej 15 w Częstochowie, stanowiącym załącznik do uchwały Nr 380/XXII/2012 Rady Miasta Częstochowy z dnia 24 maja 2012 r. w sprawie nadania statutu Miejskiemu Szpitalowi Zespolonemu z siedzibą przy ul. Mirowskiej 15 w Częstochowie (t.j. Dz. Urz. Woj. Śląskiego z 2023 r. poz. 8213 ) zmienionym Uchwałą Nr 1160.LXXXVII.2024 Rady Miasta Częstochowy z dnia 25 stycznia 2024 r. (Dz. Urz. Woj. Śląskiego z 2024 r. poz. 954) i Uchwałą Nr 1209.XC.2024 Rady Miasta Częstochowy z dnia 24 kwietnia 2024 r. (Dz. Urz. Woj. Śląskiego z 2024 r., poz. 3375) wprowadza się następującą zmianę:

1) w załączniku do statutu w pkt 1 dodaje się ppkt 56 – 59 o brzmieniu:

„56) oddział dermatologiczny,

57) poradnia dermatologiczna,

58) centrum leczenia łuszczycy,

59) gabinet diagnostyczno – zabiegowy poradni dermatologicznej”.

2) w załączniku do statutu w pkt 3 uchyla się ppkt 2, 7, 8, 11, 16, 17 o brzmieniu:

2) oddział dermatologiczny”,

„7) poradnia diabetologiczna,

8) poradnia dermatologiczna”,

„11) centrum leczenia łuszczycy”,

„16) gabinet diagnostyczno – zabiegowy poradni dermatologicznej,

17 ) gabinet diagnostyczno – zabiegowy poradni diabetologicznej”.

**§ 2.** Wykonanie uchwały powierza się Prezydentowi Miasta Częstochowy.

**§ 3.** Uchwała wchodzi w życie po upływie 14 dni od dnia ogłoszenia w Dzienniku Urzędowym Województwa Śląskiego.

z up. Prezydenta Miasta Częstochowy  
(-) Ryszard Stefaniak  
Zastępca Prezydenta  
Miasta Częstochowy



### Uzasadnienie

Proponowana zmiana zapisów statutowych Miejskiego Szpitala Zespólnego związana jest z przeniesieniem Oddziału Dermatologicznego, Poradni Dermatologicznej i Centrum Leczenia Łuszczycy z lokalizacji przy ul. Bony 1/3 do lokalizacji przy ul. Mirowskiej 15.

Powyższe zmiany wraz z możliwością uzyskania środków z Krajowego Planu Odbudowy i Zwiększania Odporności w ramach planu rozwojowego o nazwie „Efektywność, dostępność i jakość systemu ochrony zdrowia” będącego elementem Inwestycji D4.1.1 „Rozwój opieki długoterminowej poprzez modernizację infrastruktury podmiotów leczniczych na poziomie powiatowym” obejmującego rozwój opieki długoterminowej poprzez modernizację infrastruktury podmiotów leczniczych na poziomie powiatowym umożliwią rozszerzenie Zakładu Opiekuńczo – Leczniczego przy ul. Bony 1/3.

Ponadto planowana poprawa dostępu do świadczeń medycznych i optymalizacja wykorzystania zasobów Szpitalnych, przeniesienie i reorganizacja przestrzeni Szpitalnej pozwoli na lepsze dostosowanie infrastruktury do potrzeb pacjentów. W efekcie przełoży się to na wyższy standard opieki zdrowotnej oraz zwiększenia wykonania kontraktu.

Rada Społeczna Miejskiego Szpitala Zespólnego pozytywnie zaopiniowała ww. zmiany.

W związku z powyższym przygotowano projekt uchwały w przedmiotowej sprawie.

UCHWAŁA NR .../2024  
RADY MIASTA CZĘSTOCHOWY

z dnia .....2024 r.

w sprawie nadania nazwy drodze w Częstochowie imienia Adama Banaszkiewicza

Na podstawie art. 18 ust. 2 pkt 13 ustawy z dnia 8 marca 1990 r. o samorządzie  
gminnym

(jt. Dz. U. z 2024 r. poz. 1465, 1572)

Rada Miasta Częstochowy uchwała:

- § 1. Nadać nowo wybudowanej drodze, na odcinku od Ronda Błogostawionej Rodziny Ulmów do najbliższego ronda w ulicy Generała Kazimierza Pułaskiego, nazwę Adama Banaszkiewicza.
- § 2. Usytuowanie drogi, o której mowa w § 1, przedstawia załącznik do uchwały.
- § 3. Wykonanie uchwały powierza się Prezydentowi Miasta Częstochowy.
- § 4. Uchwała wchodzi w życie po upływie 14 dni od dnia ogłoszenia w Dzienniku Urzędowym Województwa Śląskiego.

Klub Radnych PiS  
Artur Warzocha  
Przewodniczący Klubu PiS

Załącznik do uchwały Nr ..  
Rady Miasta Częstochowy

z dnia ..... 2024 r.



## Uzasadnienie

w sprawie nadania nazwy drodze w Częstochowie imienia Adama Banaszkiwicza

Adam Banaszkiwicz, ur. 8 maja 1946 r. w Częstochowie. W 1964 r. ukończył Liceum im. H. Sienkiewicza w Częstochowie, a w 1969 r. Wydział Chemiczny Politechniki Śląskiej w Gliwicach. W październiku 1979 r. obronił doktorat na Politechnice Częstochowskiej.

W latach 1969-1970 pracownik Huty im. Bolesława Bieruta w Częstochowie, 1971-1979, 1981-1987 i od 1989 pracownik naukowy Politechniki Częstochowskiej; 1979-1981 pracownik Instytutu Efektywności Wykorzystania Materiałów w Dąbrowie Górniczej; 1987-1988 Terenowej Stacji Sanitarnej i Epidemiologicznej; 1988-1989 Biura Handlu Zagranicznego Przedsiębiorstwa Górnictwa i Modernizacji Przemysłu Budex w Częstochowie. W 1979 r. zwolniony z pracy na Politechnice Częstochowskiej z powodu uczestnictwa w Duszpasterstwie Akademickim. Od września 1980 r. członek „Solidarności”. W 1981 r. dzięki staraniom uczelnianej Komisji Zakładowej „Solidarności” przywrócony do pracy na Politechnice Częstochowskiej. Współzałożyciel i wiceprezes Klubu Inteligencji Katolickiej w Częstochowie w latach 1980-1981, prezes Klubu w latach 1989-2008, przewodniczący Rady Porozumienia KIK w latach 2002-2003.

Od stycznia 1982 r. działał w Duszpasterstwie Osób Pozbawionych Wolności i ich Rodzin w Częstochowie. 1982-1989 kolporter prasy i wydawnictw podziemnych na Wydziale Metalurgicznym Politechniki Częstochowskiej. W latach 1983-1989 członek Diecezjalnego Komitetu Pomocy Bliźniemu. W 1987 r. ponownie zwolniony z pracy.

W 1989 r. ponownie przywrócony do pracy na Politechnice Częstochowskiej. Współtwórca i członek Regionalnego Komitetu Obywatelskiego, członek komisji wyłaniającej kandydatów Komitetu Obywatelskiego przy Lechu Wałęsie w wyborach parlamentarnych, do 1990 r. W 1990 redaktor „Wiadomości Częstochowskich”. W 1993 r. członek założyciel Ligi Miejskiej w Częstochowie. Od 1994 r. do 2010 r. radny Miasta Częstochowy, w latach 1994-1998 oraz 2002-2010 wiceprzewodniczący Rady Miasta.

Autor rozdziału „Diecezjalny Komitet Pomocy Bliźniemu” w książce ks. Mariana Mikołajczyka Władza ludowa a diecezja częstochowska (Częstochowa 2000) oraz współautor książki pt. Klub Inteligencji Katolickiej w Częstochowie w latach 1980-2011 (Częstochowa 2012). Autor licznych artykułów na tematy samorządowe oraz związanych z działalnością KIK-u zamieszczanych w Tygodniku Katolickim „Niedziela”.

Odznaczony Złotym Krzyżem Zasługi (1996) oraz Krzyżem Kawalerskim Orderu Odrodzenia Polski (2009). Zmarł 5 marca 2013 r. po siedmiu latach ciężkiej choroby nowotworowej.

Adam Banaszkiwicz jako działacz społeczny, radny Miasta Częstochowy w swoim życiu kierował się najwyższymi wartościami moralnymi, był pełen szacunku dla drugiego człowieka niezależnie od wyznawanych poglądów. Jest wzorem tytanicznej pracy i obiektywizmu w działalności społeczno-politycznej.

Uważamy, że decyzja, by jednej z ulic w Częstochowie nadać imię Adama Banaszkiwicza jest uzasadniona.



GK.6625.16.2024

Szanowny Pan  
**Łukasz Banaś**  
Przewodniczący  
Rady Miasta Częstochowy

W odpowiedzi na pismo nr BR.0006.9.21.2024 z dnia 28 listopada 2024 r. w sprawie przedstawienia opinii dot. złożonego przez Klub Radnych Prawa i Sprawiedliwości projektu uchwały w sprawie nadania drodze w Częstochowie imienia Adama Banaszkiewicza, pragnę poinformować iż ww. sprawa została rozpatrzona na posiedzeniu Zespołu ds. Nazewnictwa Obiektów Miejskich w dniu 2 grudnia 2024 r.

Zespół uwzględniając pozytywną opinię Ośrodka Dokumentacji Dziejów Częstochowy dotyczącą proponowanego patrona, zwrócił uwagę na brak istniejącego w okolicy klucza tematycznego, który byłby spójny z proponowaną nazwą.

Jednocześnie w treści przedmiotowej uchwały należałoby, zgodnie z przyjętymi zasadami pisowni, wykreślić w tytule wyrażenie „imienia Adama Banaszkiewicza” oraz zmienić w § 1 słowo „Generała” na „gen.” (zgodnie z uchwałą nr 133.XI.2019 Rady Miasta Częstochowy z dnia 16 maja 2019 r. w sprawie nadania nazw ulic drogom publicznym i placom w Częstochowie).

Należy również zwrócić uwagę na fakt, iż droga objęta projektem uchwały wg informacji zawartych w ewidencji gruntów i budynków przebiega przez działki będące własnością Skarbu Państwa, przy czym działki 35/2 obręb 0246, 1/11 obręb 0247 i 1/20 obręb 0249 są użytkowane wieczysto przez Polskie Koleje Państwowe Spółka Akcyjna.

Informuję również, iż przedmiotowa droga, zgodnie z informacjami uzyskanymi z Miejskiego Zarządu Dróg w Częstochowie (pismo nr WU.50.2.2.2024 z dnia 17.01.2024 r.), zgodnie z art. 10 ust. 4 i 5 ustawy z dnia 21 marca 1985r. o drogach publicznych - nowo wybudowany fragment w ciągu drogi krajowej DK-43 – obejście ul. św. Barbary do ul. Pułaskiego został zaliczony do kategorii drogi krajowej.

Nadmienić również należy, iż droga, stanowiąca przedmiot projektu uchwały podlegający opiniowaniu, znajduje się na części działek położonych na terenach zamkniętych objętych decyzją nr 14 Ministra Infrastruktury z dnia 18 września 2020 r. w sprawie ustalenia terenów zamkniętych, przez które przebiegają linie kolejowe.

Ponadto załącznik graficzny dołączony do projektu uchwały nie określa precyzyjnie przebiegu i zakresu przestrzennego ulicy, która miałaby zostać nazwana.

Z-ca Prezydenta  
Miasta Częstochowy  
(-) Łukasz Pabiś

**Do wiadomości:**

1. Wydział Informacji i Komunikacji UM

**Sprawozdanie z działalności Prezydenta Miasta Częstochowy za okres**  
**od 19 listopada 2024 r. do 4 grudnia 2024 r.**

**Szanowni Państwo!**

**Na początek przedstawię aktualny raport o stanie finansów miasta.**

Według stanu na 29 listopada 2024 r. dochody miasta za okres od początku roku wyniosły **1 mld 885 mln 208 tys. zł**, tj. **87,57%** planowanych dochodów, z tego:

- z tytułu subwencji miasto uzyskało 625 mln 303 tys. zł;
- z tytułu dotacji celowych 260 mln 406 tys. zł;
- dochody własne zostały zrealizowane w wysokości 999 mln 499 tys. zł, w tym m.in.:
  - udziały w podatku dochodowym od osób fizycznych w wysokości 369 mln 848 tys. zł;
  - podatek od nieruchomości - 214 mln 537 tys. zł;
  - opłaty za gospodarowanie mieszkaniowym zasobem komunalnym (czynsz z najmu, dzierżawy, media) - 57 mln 838 tys. zł;
  - opłaty za gospodarowanie odpadami komunalnymi - 82 mln 592 tys. zł;
  - sprzedaż lokali mieszkalnych i nieruchomości, opłaty za użytkowanie wieczyste gruntów, służebność gruntowa, dzierżawa terenu, przekształcenia prawa użytkowania wieczystego w prawo własności - 32 mln 896 tys. zł.

Ustalony w budżecie plan wydatków miasta w kwocie **2 mld 207 mln 279 tys. zł** został wykonany w wysokości 1 mld 838 mln 16 tys. zł, tj. w **83,27 %**.

Najwyższe kwotowo wydatki dotyczyły:

- utrzymania szkół i przedszkoli - 614 mln 66 tys. zł;
- zadań z zakresu opieki i świadczeń społecznych - 212 mln 367 tys. zł;
- utrzymania dróg - 148 mln 206 tys. zł;
- Komendy Miejskiej Państwowej Straży Pożarnej - 32 mln 969 tys. zł;
- Powiatowego Urzędu Pracy - 12 mln 618 tys. zł;
- realizacji zadań Urzędu Miasta i innych jednostek miejskich - 817 mln 790 tys. zł.

W okresie od 1 stycznia do 29 listopada br. zostały spłacone – zgodnie z terminami płatności – kredyty i pożyczki w kwocie 56 mln 992 tys. zł i odsetki w kwocie 39 mln 245 tys. zł (łącznie 96 mln 237 tys. zł).

### **Wysoka Rado!**

Według informacji Powiatowego Urzędu Pracy w Częstochowie ogólna liczba bezrobotnych zarejestrowanych w mieście w końcu października 2024 r. wynosiła 3468 osób, czyli o 28 osób więcej niż w końcu września 2024 roku i o 181 osób więcej niż rok wcześniej (w końcu października 2023 roku). Ostatnia notowana stopa bezrobocia w Częstochowie z końca października 2024 roku to 3,4%, przy średniej krajowej – 4,9% oraz średniej wojewódzkiej – 3,5%.

### **Szanowni Państwo!**

**Przedstawię teraz w porządku chronologicznym informację o niektórych działaniach, decyzjach i spotkaniach z udziałem moim lub moich zastępców w okresie od ostatniej zwyczajnej sesji Rady Miasta Częstochowy.**

**22 listopada** wziąłem udział w uroczystym otwarciu zmodernizowanego sztucznego lodowiska przy ul. Boya-Żeleńskiego, połączonym z meczem hokeja, w którym zaprezentowała się drużyna Kruków Częstochowa. Efekty inwestycji, mają służyć mieszkankom i mieszkańcom nie tylko zimą, ale także latem. Obiekt zyskał nowe funkcjonalności, m.in. będzie można w nim jeździć na rolkach, wrotkach, grać w unihokeja czy w tenisa ziemnego. Położono nową nawierzchnię sportową, która umożliwia korzystanie z obiektu również osobom na wózkach inwalidzkich. Zainstalowano także profesjonalne bandy hokejowe z elementami ochronnymi, boksy, zegar oraz siatki ochronne, a na nawierzchni wymalowano linie boiska do hokeja i kortów tenisowych.

**Również 22 listopada** Łukasz Kot uczestniczył w podsumowaniu tegorocznego Konkursu Fotograficznego „Klimaty Częstochowy” w Galerii Dobrej Sztuki Muzeum Częstochowskiego. Siedemnaste „Klimaty” cieszyły się dużym zainteresowaniem pasjonatów fotografii. Na konkurs prace zgłosiło blisko 200 autorów, kilkadziesiąt zdjęć zostało wybranych na pokonkursową wystawę.

**Tego samego dnia** Ryszard Stefaniak złożył kwiaty przed pomnikiem na placu Orłąt Lwowskich w dzielnicy Raków. Uczczono w ten sposób 106. rocznicę zwycięskiej Obrony Lwowa.

**W tym samym dniu** Ryszard Stefaniak reprezentował samorządowe władze Częstochowy na corocznym forum „Dla Rodziny”, które tym razem koncentrowało się na kwestiach tworzenia optymalnych warunków rozwoju dzieci i młodzieży w każdym domu – niezależnie od modelu, w którym się wychowują.



**25 listopada** uczestniczyłem - wraz z przedstawicielkami i przedstawicielami Komendy Miejskiej Policji oraz Wydziału Polityki Społecznej Urzędu Miasta - w spotkaniu inaugurującym miejską kampanię „16 dni przeciw przemocy ze względu na płeć”.

Częstochowa ponownie włączyła się w coroczną kampanię antyprzemocową, w trakcie której zaplanowano m.in. konsultacje dla ofiar i sprawców przemocy, akcję prewencyjną policji oraz bliższe zainteresowanie młodzieży problematyką praw człowieka poprzez działania edukacyjne, mini-wykłady, konkurs i włączenie ją w Maraton Pisania Listów organizowany przez Amnesty International.

**Również tego dnia** w Zespole Szkół Ekonomicznych spotkałem się z młodzieżą w ramach akcji „Akademicka Częstochowa”. Kolejnego dnia, w ramach tego samego projektu, odwiedziłem Zespół Szkół Mechaniczno – Elektrycznych.

**Tego samego dnia** Łukasz Pabiś w siedzibie V LO obejrzał nowy spektakl „**Magia Jury – w Krainie Baśni i Legend**”, który młodzi ludzie z liceum „Mickiewicza” zrealizowali w ramach programu edukacyjnego „Poznaj swój region”. Widowisko jest efektem wielotygodniowej pracy dwóch szkolnych zespołów artystycznych – teatralnego „Adamicki” oraz musicalowego „Mick Art Group”.

**26 listopada** wraz z Jarosławem Marszałkiem oraz m.in. przedstawicielami Częstochowskiej Organizacji Turystycznej wzięłem udział w briefingu prasowym, na którym przedstawiliśmy szczegóły dotyczące tegorocznej świątecznej iluminacji na placu Biegańskiego, zapowiedzieliśmy bożonarodzeniowy jarmark „Gwiazdkowa Aleja” z muzycznymi atrakcjami (który potrwa od 13 do 29 grudnia) oraz zapowiedzieliśmy miejskiego Sylwestra. Świąteczne dekoracje, które rozbłyszczą w pełni 6 grudnia, są częściowo sponsorowane przez częstochowskie firmy, a organizację jarmarku wspiera Urząd Marszałkowski w Katowicach. Przy okazji spotkania przedstawiciele CZOT poinformowali o uruchomieniu sklepu online ze związanymi z naszym miastem pamiątkami (które dostępne są też w sklepie stacjonarnym CZOT w III Alei). W ofercie znajdzie się m.in. oryginalna kolekcja t-shirtów z częstochowskimi regionalizmami.

**Również 26 listopada** uczestniczyłem w zorganizowanej przez DPS VII edycji Festiwalu Moc Art.

**Także 26 listopada** wraz z Rafałem Bednarzem złożyłem gratulacje i wręczyłem odznaczenia kolejnym częstochowskim parom obchodzącym jubileusz Złotych Godów.

**27 listopada** Łukasz Pabiś otworzył jubileuszowe Regionalne Forum Bibliotekarzy.

**Tego samego dnia** w Teatrze spotkałem się z publicznością spektaklu „Skandal w Rodzinie”.

**28 listopada** uczestniczyłem w briefingu prasowym zorganizowanym przez „Fundację „Ludzki Gest” Kuby Błaszczkowskiego. Tegoroczna 6. edycja „Świątecznego Grania z Kubą”, z udziałem zaproszonych gwiazd sportu, kina, muzyki i estrady, odbędzie się 27 grudnia. Całkowity dochód ze sprzedaży cegiełek-biletów, które już można kupić online, będzie przekazany dzieciom i młodzieży wspieranej przez „Fundację Ludzki Gest” Kuby i Dawida Błaszczkowskich.

**Również 28 listopada** w Warszawie Ryszard Stefaniak odebrał prestiżową nagrodę Zielonego Orła. Kapituła "Rzeczpospolitej" przyznała nagrody i wyróżnienia dla osób, organizacji, firm i samorządów, które poprzez proekologiczne działania przyczyniają się do ochrony środowiska, klimatu i przyrody. Wśród samorządów nagradzane są te gminy, które mają długofalową strategię oraz faktyczne osiągnięcia w ochronie klimatu. Częstochowę nagrodzono m.in. za inwestycje w przywrócenie zieleni w mieście, rewitalizację terenów miejskich, działania na rzecz poprawy jakości powietrza np. poprzez poprawę efektywności energetycznej budynków oraz inwestycje w zeroemisyjny transport. Doceniono także zrealizowane w ostatnich latach zadania odwodnieniowe oraz finalizowany właśnie proces usuwania niebezpiecznych odpadów z hali przy ul. Filomatów. "Rzeczpospolita" dostrzegła zarówno przemiany, które przeszliśmy jako miasto, wyzwania, z jakim się mierzymy i wreszcie działania na rzecz adaptacji do zmian klimatu.

**Też 28 listopada** w Olsztynie uczestniczyłem w pierwszym w nowej kadencji posiedzeniu Komisji Bezpieczeństwa i Zarządzania Kryzysowego Związku Miast Polskich.

**29 listopada** w Akademickim Centrum Kultury wzięłem udział w uroczystości zorganizowanej z okazji jubileuszu Politechniki Częstochowskiej.

**Tego samego dnia** w Filharmonii Częstochowskiej wręczyłem nagrody „Częstochowski Aktywny Senior”. Kandydatów oraz kandydatki do tej miejskiej nagrody można było nominować w czterech kategoriach: „Senior” i „Seniorka” – czyli osoba 60+ wyróżniająca się aktywnością dla społeczności lokalnej, a także „Oddany seniorom” – czyli ktoś, kto wyróżnia się działaniem na rzecz seniorów i seniorów (to kategoria, w której wyróżnienie przyznaje Miejska Rada Seniorów) oraz „Projekt/inicjatywa dla seniorów” – tu nagrodzony może zostać podmiot ekonomii społecznej, instytucja publiczna bądź nieformalna inicjatywa prowadząca w danym okresie projekt dla społeczności senioralnej. I tak „**Aktywnym Seniorem**” został **Jerzy Raganiewicz** – propagator zdrowego stylu życia i aktywizacji osób 60+, organizator zawodów sportowych i przedsięwzięć promujących ideę olimpizmu w mieście i regionie. Tytuł „**Aktywnej Seniorki**” przyznano **Jolancie Rzetelskiej-Wilk** – współzałożycielce działającego od 2011 roku w Zawodziu-Dąbju Stowarzyszenia

Akademia Seniora, organizatorce pikników międzypokoleniowych, akcji ekologicznych czy warsztatów artystycznych. Laureatem w kategorii „**Oddany Seniorom**” został **Tomasz Szczygłowski** – wieloletni prezes Związku Piłsudczyków w Częstochowie, działacz na rzecz seniorów ze Związku Kombatantów i Związku Inwalidów Wojennych RP – także członek Zarządu Okręgowego tego drugiego, a zawodowo – dyrektor Szkoły Podstawowej nr 15. Za „**Projekt/inicjatywę dla Seniorów**” nagrodzono **Miejski Ośrodek Pomocy Społecznej** w Częstochowie – a tą inicjatywą była „Kawiarenka dla seniora”, przyczyniająca się do aktywizacji, integracji społecznej – a zatem poprawy jakości życia – osób w wieku senioralnym. Statuetkę dla MOPS odebrała jego dyrektor Małgorzata Mruszczyk.

**W dniach 2-3 grudnia** przebywałem na delegacji podczas, której podpisałem umowę partnerską między Częstochową, a Pragą 9.

### **Szanowni Państwo!**

Urząd Miasta Częstochowy otrzymał w ostatnim czasie także nagrodę za komunikację w mediach społecznościowych — Złotego Lajka. Wręczono go podczas kongresu Local-SoMe, który odbył się 26-27 listopada 2024 we Wrocławiu. Rada Programowa Local-SoMe'24 i Związek Miast Polskich już po raz trzeci nagrodziły miasta, które wyróżniają się w samorządowej komunikacji internetowej. Przyznanie nagród opiera się na analizie danych zebranych w ciągu ostatnich 12 miesięcy aktywności na różnych platformach mediów społecznościowych oraz innych serwisów internetowych. Ocenie poddaje się zarówno jakość treści, jak i zaangażowanie społeczności, które razem tworzą efektywną komunikację w mediach społecznościowych i internecie. Ocena końcowa wynika z uwzględnienia wielu kryteriów, np. zasięgu publikacji, wskazującego na to, jak wiele unikalnych użytkowników widzi publikowane treści; zaangażowania, określającego, jak aktywna i zaangażowana jest społeczność w reakcji na publikowane treści oraz stopnia innowacyjności i kreatywności w komunikacji. Złoty Lajk to nagroda za najbardziej angażującą komunikację z podziałem na kategorie „Video” i „Content”. Nagroda wyróżnia miasta i metropolie za najlepsze praktyki w tworzeniu i publikowaniu treści w mediach społecznościowych. **Częstochowa zdobyła statuetkę w kategorii „Content”.**

Szanowni Państwo

Z innych informacji wartych odnotowania w okresie między sesjami chciałbym jeszcze przekazać, że:  
- 27 listopada **Samorządowe Kolegium Odwoławcze w Częstochowie utrzymało w mocy decyzję Prezydenta Miasta Częstochowy odmawiającą wydania decyzji o środowiskowych uwarunkowaniach dla przedsięwzięcia** pn.: „Lokalizacja instalacji do produkcji nawozów organicznych na

bazie osadów o wydajności 50 000 tom rocznie w Częstochowie przy ul. Legionów na działce o nr ewid.107/16 obręb 221”;

- 29 listopada **miasto zawarło umowę sprzedaży nieruchomości** położonej w Częstochowie przy ul. Wały Dwernickiego, oznaczonej w obrębie 149 jako działka nr 47/2 o powierzchni 0,4739 ha, za kwotę 5,3 mln zł. Nabywcą jest Stowarzyszenie Kupców Targowiska Wały Dwernickiego, które od lat administruje tzw. Ryneczkiem.

Działka stanowi teren urządzony, zabudowany budynkami handlowo-usługowymi. **Na działce prowadzone jest znane miejskie targowisko**, funkcjonujące od ponad 60 lat, a w latach 2009-2010 - staraniem kupców - gruntownie zmodernizowane.

Zgodnie z informacją zawartą we wcześniej opublikowanym wykazie nieruchomości przeznaczonych do zbycia sprzedaż odbyła się w drodze bezprzetargowej na rzecz dzierżawcy nieruchomości, w związku z przyznaniem pierwszeństwa w nabyciu tej nieruchomości.

Ważną informacją dla miasta był w ostatnim okresie także **fakt zawarcia przez Węgłokoks S.A. porozumienia z syndykiem masy upadłościowej w sprawie dzierżawy Huty Częstochowa**. Umowa stanowi pierwszy etap porządkowania spraw upadłej spółki i służy zabezpieczeniu przed dewastacją majątku produkcyjnego w okresie zimowym, wznowieniu produkcji oraz ostatecznemu uregulowaniu spraw właścicielskich. Do realizacji umowy Węgłokoks S.A. powołał spółkę pod nazwą Huta Częstochowa Sp. z o.o., która przejęła obowiązki pracodawcy wobec ponad 900 pracowników upadłej firmy oraz będzie odpowiedzialna za wznowienie produkcji i prowadzenie działalności. Wznowienie produkcji planowane jest na początek przyszłego roku. Dzięki tej umowie Węgłokoks zyskuje możliwość wykorzystania potencjału produkcyjnego zakładów w zakresie dostaw półproduktów dla spółek z segmentu stalowego grupy, efektywniejszego zarządzania łańcuchem dostaw i zmniejszeniu uzależnienia od dostawców zewnętrznych. Miejmy nadzieję, że jest to nowe otwarcie dla Huty i jej pracowników, i że będzie tu możliwe pozytywne docelowe rozwiązanie zapewniające przyszłość Huty, postulowane także przez władze samorządowe Częstochowy.

*Dziękuję za uwagę*

*Prezydent Miasta Częstochowy*

*Krzysztof Matyjaszczyk*

## **Informacja bieżąca Przewodniczącego Rady Miasta Częstochowy za okres od 14 listopada – 3 grudnia 2024 r.**

Przewodniczący Rady wraz z Wiceprzewodniczącymi reprezentował Radę Miasta podczas następujących spotkań:

### **15 listopada**

- 30 lat Centrum Pomocy Dziecku Niepełnosprawnemu i Jego Rodzinie.
- Oficjalne spotkanie z przedstawicielami delegatury Obwodu Chersońskiego na Ukrainie.

### **16 listopada**

- Gala „LWY BIZNESU” 2024 – udział Przewodniczącego Łukasza Banasia i Wiceprzewodniczącej Marty Salwierak.

### **19 listopada**

- Konwencja Samorządowcy RP.
- III Częstochowskie Mistrzostwa Gry w Chińczyka dla osób z niepełnosprawnościami.

### **20 października**

- Uroczyste odsłonięcie najnowszej rzeźby Wojciecha Siudmaka pt. „Wieczna Walka” – Miejska Galeria Sztuki.
- Uroczyste spotkanie z przedstawicielami samorządu uczniowskiego i samorządów klasowych Zespołu Szkół Muzycznych im. Marcina Józefa Żebrowskiego .

### **22 listopada**

- 106. rocznica zwycięskiej obrony Lwowa - udział Wiceprzewodniczącej Małgorzaty Łżyńskiej.
- Podsumowanie tegorocznego 17. Konkursu Fotograficznego „Klimaty Częstochowy”- udział Wiceprzewodniczącej Małgorzaty Łżyńskiej.
- VIII Forum DLA RODZINY - udział Wiceprzewodniczącej Małgorzaty Łżyńskiej.
- Międzynarodowy konkurs piosenki organizowany przez fundację „A jutro?” – udział Wiceprzewodniczącej Małgorzaty Łżyńskiej.

- Oficjalne otwarcie lodowiska w Częstochowie - udział Wiceprzewodniczącej Marty Salwierak.

### **23 listopada**

- Parkrun Las Aniołowski połączony z kampanią Movember - udział Wiceprzewodniczącej Małgorzaty Iżyńskiej.

### **24 listopada**

- Premiera spektaklu „Niesamowite przygody skarpetek” - Teatr im. Adama Mickiewicza.

### **26 listopada**

- Koncert Galowy projektu Festiwal Moc-art – udział Wiceprzewodniczącej Małgorzaty Iżyńskiej.
- Napraw Sobie Życie - bezpłatne porady prawne organizowane w ramach cyklicznej akcji społecznej – udział Wiceprzewodniczącej Małgorzaty Iżyńskiej.

### **25 listopada**

- Spektakl „Magia Jury – w Krainie Baśni i Legend” – V LO im. Adama Mickiewicza.

### **27 listopada**

- Diamentowy jubileusz „Politechnika Częstochowska – 75 lat dla miasta”- udział Przewodniczącego Łukasza Banasia i Wiceprzewodniczącej Małgorzaty Iżyńskiej.
- 10-lecie Fabryki Rowerów - udział Przewodniczącego Łukasza Banasia i Wiceprzewodniczącej Małgorzaty Iżyńskiej.

### **29 listopada**

- Święto Politechniki Częstochowskiej - udział Przewodniczącego Łukasza Banasia i Wiceprzewodniczącej Małgorzaty Iżyńskiej.
- Beautiful Jazzy OPERA – udział Przewodniczącego Łukasza Banasia oraz Wiceprzewodniczących Małgorzaty Iżyńskiej, Moniki Pohoreckiej oraz Marty Salwierak.

**2 grudnia**

- XVIII Gala Wolontariatu organizowana przez Agape oraz Fundację Ku Pełni Życia - udział Wiceprzewodniczącej Małgorzaty Iżyńskiej.

*Przewodniczący  
Rady Miasta Częstochowy  
(-) Łukasz Banaś*


**POLI  
[TECH]›  
NIKA**

**Politechnika  
Częstochowska**



**Wydział Infrastruktury  
i Środowiska**

**Raport z wykonania  
„Programu Ochrony Środowiska  
dla miasta Częstochowy  
na lata 2022-2025  
z perspektywą do roku 2029”  
za lata 2022-2023**





## Podstawa do sporządzenia raportu z realizacji "Programu Ochrony Środowiska"

- **regulacja zawarta w art. 18 ust. 2 ustawy z dnia 27 kwietnia 2001 r. Prawo ochrony środowiska.**

Przepis ten zobowiązuje organy wykonawcze jednostek samorządu terytorialnego (województwa, powiatu oraz gminy/miasta) do **sporządzania co 2 lata raportów z wykonania programów ochrony środowiska.**

Raporty te muszą być następnie przedstawiane odpowiednim organom uchwałodawczym.

- **obowiązek ten jest zapisany bezpośrednio w treści samego Programu Ochrony Środowiska,** który określa cele i zadania związane z ochroną środowiska na danym terenie.

**Raport stanowi narzędzie oceny stopnia realizacji założonych celów i jest kluczowy dla oceny skuteczności polityki środowiskowej w danej jednostce.**



## Cel sporządzenia raportu:

- **ocenia realizację założonych celów i działań,**
- **identyfikuje problemy i bariery napotkane w trakcie realizacji programu,**
- **może również zawierać rekomendacje dotyczące dalszych działań, które mają na celu poprawę stanu środowiska lub dostosowanie strategii do nowych wyzwań.**

Niniejszy raport dotyczy działań zaplanowanych do realizacji w Programie Ochrony Środowiska przyjętym Uchwałą 941.LXX.2022 Rady Miasta Częstochowy z dnia 01.12.2022 i obejmuje okres sprawozdawczy za lata 2022-2023.



## W Programie Ochrony Środowiska wyznaczono obszary interwencji dla miasta Częstochowy

- 1 - Przeciwdziałanie zmianom klimatu oraz likwidacja źródeł emisji zanieczyszczeń do powietrza,
- 2 - Zagrożenia hałasem,
- 3 - Pola elektromagnetyczne,
- 4 - Zrównoważone gospodarowanie wodami, w tym zapewnienie dostępu do czystej wody dla społeczeństwa i gospodarki oraz osiągnięcie dobrego stanu wód,
- 5 - Gospodarka odpadami w kierunku gospodarki w obiegu zamkniętym,
- 6 - Zarządzanie zasobami dziedzictwa przyrodniczego i kulturowego, w tym ochrona i poprawa stanu różnorodności biologicznej i krajobrazu,
- 6a - Wspieranie wielofunkcyjnej i trwale zrównoważonej gospodarki leśnej,
- 7 - Ochrona powierzchni ziemi, w tym gleb oraz zarządzanie zasobami geologicznymi,
- 8 - Edukacja ekologiczna, w tym kształtowanie wzorców zrównoważonej konsumpcji,
- 9 - Zarządzanie ryzykiem klęsk żywiołowych,
- 10 - Kontrola i zarządzanie ochroną środowiska,



# Zadania wynikające z Programu Ochrony Środowiska realizowane przez gminę Częstochowa w latach 2022-2023

## Przykłady



## Przeciwdziałanie zmianom klimatu oraz likwidacja źródeł emisji zanieczyszczeń do powietrza

Zadania	Podmiot realizujący zadanie (jednostki włączone)	Lata realizacji	Koszt poniesiony w PLN	Opis wykonania/zakres rzeczowy zadania lub etapu zadania	Ocena stanu realizacji
Wymiana indywidualnych systemów grzewczych na niskoemisyjne kotły w budynkach	Zadanie własne: Gmina Miasto Częstochowa	2022 2023	125 492,76 113 547,86	..... Maksymalna wysokość dofinansowania wynosiła w 2022 r. do 5.000 zł a w 2023 r. do 6.000 zł. We wskazanym okresie dofinansowano 50 inwestycji polegających na likwidacji starych źródeł ciepła opalanych węglem, miałem, koksem lub ekogroszkiem .....	Zrealizowano
Wymiana indywidualnych systemów grzewczych na niskoemisyjne kotły w budynkach	Zakład Gospodarki Mieszkaniowej Towarzystwo Budownictwa Społecznego Sp. z o.o. w Częstochowie	2022 2023	133 274,84 107 310,34	Wymiana pieców węglowych na nowszego typu.	Zrealizowano
Termomodernizacja budynków mieszkalnych, publicznych i usługowych	Robotnicza Spółdzielnia Mieszkaniowa „Hutnik”	2022	638 134,60	Docieplenie ścian styropianem grafit. grubość 7 cm. Sieroszewskiego 8.	Zrealizowano
		2023	663 994,25	Docieplenie ścian styropianem grafit. grubość 7 cm. Sosnowa 9/11.	Zrealizowano
Termomodernizacja budynków i wymiana źródeł ciepła w obiektach: SP22, MP9, MP13, MP25	Gmina Miasto Częstochowa – Wydział Inwestycji i Zamówień Publicznych	2022	3 267 685,73	SP nr 22, ul. Żabia 1: docieplenie ścian, izolacja fundamentów, obróbki blacharskie, wymiana rynien, wymiana drzwi technicznych; .....	Zrealizowano

## Przeciwdziałanie zmianom klimatu oraz likwidacja źródeł emisji zanieczyszczeń do powietrza

Zadania	Podmiot realizujący zadanie (jednostki włączone)	Lata realizacji	Koszt poniesiony w PLN	Opis wykonania/zakres rzeczowy zadania lub etapu zadania	Ocena stanu realizacji
Budowa i przebudowa dróg rowerowych – w ramach programu CzęstoRowerowa - Wybudowanie brakujących połączeń między już istniejącymi ścieżkami rowerowymi w mieście	Zadanie własne: Gmina Miasto Częstochowa – jednostka organiz. Miejski Zarząd Dróg	2022 - 2023	-	NIE ZREALIZOWANO	Nie zrealizowano
Budowa budynków mieszkalnych wielorodzinnych - Tworzenie warunków dla rozwoju budownictwa mieszkaniowego	Zadanie własne: Gmina Miasto Częstochowa - Wydział Inwestycji i Zamówień Publicznych	2022	2.198.911,79	Budynek mieszkalny wielorodzinny wraz z infrastrukturą towarzyszącą u zbiegu ul. Władysława Syrokomli i ul. Aleksandra Fredry. Źródło finansowania. Budżet Miasta.	Zrealizowano
Dodatkowe działania wykonane w latach 2022-2023 nieujęte w Programie	Gmina Miasto Częstochowa - Wydział Inwestycji i Zamówień Publicznych	2022 2023	506 561,42 2 656 864,67	Budowa budynku mieszkalnego wielorodzinnego przy ul. Piotra Bardowskiego w Częstochowie. W latach 2022-2023 wykonano: ..... docieplanie ścian budynku. Źródło finansowania. Budżet Miasta	Zrealizowano



## Zagrożenia hałasem

Zadania	Podmiot realizujący zadanie (jednostki włączone)	Lata realizacji	Koszt poniesiony w PLN	Opis wykonania/zakres rzeczowy zadania lub etapu zadania	Ocena stanu realizacji
Nasadzenia i odnowa zieleni ochronnej przy drogach gminnych i powiatowych	Zadanie własne: Gmina Miasto Częstochowa – jednostka budżetowa Centrum Usług Komunalnych	2023	388 000,00	Wykonanie na terenach zieleni miejskiej nasadzeń zastępczych drzew wraz z ich trzyletnią pielęgnacją. Zadanie polegało na posadzeniu łącznie 378 sztuk drzew liściastych i iglastych w parkach, na skwerach i w zieleńcach w pasach drogowych na terenie miasta Częstochowy	Zrealizowano
Rozbudowa ul. Skrzetuskiego w Częstochowie na odcinku od ul. Polnej do ul. Kawodrzańskiej	Zadanie własne: Gmina Miasto Częstochowa – jednostka organiz. Miejski Zarząd Dróg	2022 - 2023	-	NIE ZREALIZOWANO	Nie zrealizowano
Dodatkowe działania wykonane w latach 2022-2023 nieujęte w Programie	Zadanie własne: Gmina Miasto Częstochowa – jednostka organiz. Miejski Zarząd Dróg	2022 -	1.622.645,06	Rozbudowa ul. Józefa Mehoffera w Częstochowie na odcinku od ul. Piastowskiej do ul. Daniela Chodowieckiego. .... Środki Budżetu Miasta.	Zrealizowano
		2022 2023	53.059.098,14 58.400.798,71	..... Rozbudowa DK-46 ulicy Głównej i ulicy Przejazdowej wraz z budową obejścia ul. Św. Barbary do ul. Pułaskiego w Częstochowie. .... Program Operacyjny Infrastruktura i Środowisko, Budżet miasta.	Zrealizowano

## Pola elektromagnetyczne

Zadania	Podmiot realizujący zadanie (jednostki włączone)	Lata realizacji	Koszt poniesiony w PLN	Opis wykonania/zakres rzeczowy zadania lub etapu zadania	Ocena stanu realizacji
Kontynuacja monitoringu poziomu pól elektromagnetycznych	Zadanie monitorowane: GIOŚ,	2022 - 2023	-	Monitoring promieniowania elektromagnetycznego. Monitoring promieniowania elektromagnetycznego (PEM) realizowany jest poprzez cyklicznie wykonywanie co dwa lata pomiarów okresowych. Na terenie miasta Częstochowa wyznaczono 7 punktów pomiarowych, w których prowadzone są badania okresowe PEM. Punkty zlokalizowano w rejonie: ul. Mireckiego, Al. Jana Pawła II, ul. Kościelnej, ul. Baczyńskiego, ul. Słowackiego, ul. Armii Krajowej, ul. Bienia. Źródło finansowania. Dofinansowanie NFOŚiGW. Koszty PMS nie są rozbijane na pojedyncze gminy.	Zrealizowano
Utrzymywanie poziomu pól elektromagnetycznych na poziomie niższym od dopuszczalnego	Zadanie własne: Gmina Miasto Częstochowa	2022 - 2023	-	Bieżące przyjmowanie zgłoszeń od operatorów. Zadanie ciągłe. Źródło finansowania. Budżet miasta. Koszty administracyjne.	Zrealizowano





## Zrównoważone gospodarowanie wodami, w tym zapewnienie dostępu do czystej wody dla społeczeństwa i gospodarki oraz osiągnięcie dobrego stanu wód

Zadania	Podmiot realizujący zadanie (jednostki włączone)	Lata realizacji	Koszt poniesiony w PLN	Opis wykonania/zakres rzeczowy zadania lub etapu zadania	Ocena stanu realizacji
Prowadzenie ewidencji zbiorników bezodpływowych oraz przydomowych oczyszczalni ścieków, bieżące kontrole częstotliwości opróżniania zbiorników bezodpływowych i pozbywania się osadów z przydomowych oczyszczalni ścieków	Wydział Ochr. Środowiska, Rolnictwa i Leśnictwa UM we współpracy ze Strażą Miejską w Częstochowie	2022 - 2023	-	..... W 2022 r. przeprowadzono 402 kontrole. W 2023 r. przeprowadzono 1700 kontroli.. Zadanie ciągłe. Źródło finansowania. Budżet miasta. Koszty administracyjne	Zrealizowano
Ograniczenie zużycia wody poprzez zmniejszenie strat na przesyle oraz optymalizację wykorzystania istniejącej infrastruktury wodociągowej	Przedsiębiorstwo Wodociągów i Kanalizacji Okręgu Częstochowskiego Spółka Akcyjna w Częstochowie	2022 2023	4 551 605,24 3 545 181,69	Przebudowa sieci wodociągowej wraz z przebudową, wymianą i przepięciem istniejących przyłączy. Źródło finansowania. Środki własne.	Zrealizowano
Przebudowa, nadbudowa i rozbudowa wałów przeciwpowodziowych rzeki Konopka na terenie miasta Częstochowa	Zadanie monitorowane: Regionalny Zarząd Gospodarki Wodnej w Poznaniu	2022 - 2023	-	NIEREAZLIOWANO	Nie Zrealizowano
Dodatkowe działania wykonane w latach 2022-2023 nieujęte w Programie	Przedsiębiorstwo Wodociągów i Kanalizacji Okręgu Częstochowskiego Spółka Akcyjna w Częstochowie	2022 2023	465 096,13 513 570,28	Poprawa warunków sanitarno-higienicznych i bytowych ludności poprzez rozbudowę sieci wodociągowej. Rozbudowa sieci wodociągowej umożliwiająca uzbrojenie obszarów przeznaczonych dla budownictwa mieszkalnego i terenów inwestycyjnych. Źródło finansowania. Środki własne.	Zrealizowano

## Gospodarka odpadami w kierunku gospodarki w obiegu zamkniętym

Zadania	Podmiot realizujący zadanie (jednostki włączone)	Lata realizacji	Koszt poniesiony w PLN	Opis wykonania/zakres rzeczowy zadania lub etapu zadania	Ocena stanu realizacji
Odbiór i zagospodarowanie odpadów od mieszkańców oraz podmiotów	Zadanie własne: Gmina Miasto Częstochowa – jednostka budżetowa	2022	26 753 988,44	UMOWA Nr CUK-D.261.13.2022 CZĘŚĆ I dotycząca świadczenia usługi polegającej na odbiorze i transporcie odpadów .....	Zrealizowano
	Centrum Usług Komunalnych	2023	26 908 266,63	UMOWA Nr CUK-D.261.13.2022 CZĘŚĆ I dotycząca świadczenia usługi polegającej na odbiorze i transporcie odpadów .....	Zrealizowano
Budowa PSZOK wraz z biurem i bazą Centrum Usług Komunalnych – Efektywniejsze zarządzanie systemem gospodarki odpadami komunalnymi w gminie	Zadanie własne: Gmina Miasto Częstochowa – jednostka budżetowa Centrum Usług Komunalnych	-	-	NIE ZREALIZOWANO	Nie Zrealizowano
Likwidacja „dzikich wysypisk”	Zadanie własne: Gmina Miasto Częstochowa – jednostka budżetowa Centrum Usług Komunalnych	2022 2023	67 087,80 111 339,36	..... (2022) Zadanie pn.: „Likwidacja dzikich wysypisk” polegało na likwidacji 35 szt. dzikich wysypisk odpadów z terenów Gminy Miasta Częstochowy. (2023) Zadanie pn.: „Likwidacja dzikich wysypisk” polegało na likwidacji 31 szt. dzikich wysypisk odpadów z terenów Gminy Miasta Częstochowy.	Zrealizowano
Dodatkowe działania wykonane w latach 2022-2023 nieujęte w Programie	PreZero Małopolska Sp. z o. o. oddział w Częstochowie	2022 - 2023	1200,00 1200,00 2000,00	Warsztaty dla dzieci, Zajęcia edukacyjne Kampania edukacyjna	Zrealizowano

## Zarządzanie zasobami dziedzictwa przyrodniczego i kulturowego, w tym ochrona i poprawa stanu różnorodności biologicznej i krajobrazu

Zadania	Podmiot realizujący zadanie (jednostki włączone)	Lata realizacji	Koszt poniesiony w PLN	Opis wykonania/zakres rzeczowy zadania lub etapu zadania	Ocena stanu realizacji
Konserwacja pomników przyrody	Zadanie własne: Gmina Miasto Częstochowa - Wydział Ochrony Środowiska, Rolnictwa i Leśnictwa	2022 2023	14 958,0 22 399,2	Zabiegi pielęgnacyjne na pomnikach przyrody. Zadanie ciągłe. Źródło finansowania. Budżet miasta + dotacja Wojewody Śląskiego.	Zrealizowano
Ochrona terenów kamieniołomu na „Złotej Górze” zgodnie z ustaleniami miejscowego planu zagospodarowania przestrzennego	Zadanie własne: Gmina Miasto Częstochowa – Miejska Pracownia Urbanistyczno-Planistyczna	2022 - 2023	-	NIE ZREALIZOWANO	Nie Zrealizowano
Pielęgnacja zieleni urządzonej, rewitalizacja obiektów parkowych na terenie miasta	Zadanie własne: Gmina Miasto Częstochowa – jednostka budżetowa Centrum Usług Komunalnych	2022 2023 2023	3 930 186,32 3 495 392,97 549 249,68	Przedmiot zamówienia w zakresie pielęgnacji obejmuje .....	Zrealizowano
Dodatkowe działania wykonane w latach 2022-2023 nieuwjęte w Programie	RDOŚ w Katowicach (umowa z Wykonawcą zewnętrznym)	2022	8 400,00	..... Monitoring siedliska 3150 w obszarze Natura 2000 Przełom Warty koło Mstowa.	Zrealizowano
		2023	1 240,00	..... Monitoring siedliska 9170 w obszarze Natura 2000 Przełom Warty koło Mstowa.	Zrealizowano

## Wspieranie wielofunkcyjnej i trwale zrównoważonej gospodarki leśnej

Zadania	Podmiot realizujący zadanie (jednostki włączone)	Lata realizacji	Koszt poniesiony w PLN	Opis wykonania/zakres rzeczowy zadania lub etapu zadania	Ocena stanu realizacji
Prowadzenie nadzoru nad lasami nie stanowiącymi własności Skarbu Państwa	Zadanie własne: Gmina Miasto Częstochowa	2022 2023	9 200,00 7 100,00	Prowadzenie nadzoru nad lasami nie stanowiącymi własności Skarbu Państwa (w tym cechowanie drewna, wydawanie Świadectw Legalności Pozyskania Drewna, wydawanie decyzji na pozyskiwanie drewna niezgodnie z Uproszczonym Planem Urządzenia Lasu). Zadanie ciągłe. Źródło finansowania. Budżet miasta.	Zrealizowano
Prowadzenie nadzoru nad lasami Skarbu Państwa	Nadleśnictwo Złoty Potok	2022 - 2023	-	Zrealizowano. Źródło finansowania. Środki własne.	Zrealizowano
Prowadzenie nadzoru nad lasami Skarbu Państwa	Nadleśnictwo Kłobuck	2022 - 2023	-	Zrealizowano. Źródło finansowania. Środki własne.	Zrealizowano
Realizacja inwestycji związanych z ochroną przeciwpożarową lasu, m.in. rozwój systemów monitorowania zagrożenia pożarowego oraz infrastruktury przeciwpożarowej	Zadanie monitorowane: PGL LP Nadleśnictwo Złoty Potok	2022 2023	456 324,16 480 649,63	Utrzymanie sieci monitorowania zagrożenia pożarowego w lasach każdej własności tj. dostrzegalni przeciwpożarowych, punktu alarmowo dyspozycyjnego. Utrzymanie dróg przeciwpożarowych, lotnisk. Przeciwpożarowe zabezpieczenia w celu ochrony różnorodności biologicznej terenów leśnych RDLP w Katowicach oraz ochrony klimatu- patrolowanie lotnicze lasów województwa śląskiego. Źródło finansowania. Własne, WFOŚiGW w Katowicach.	Zrealizowano

## Ochrona powierzchni ziemi, w tym gleb oraz zarządzanie zasobami geologicznymi

Zadania	Podmiot realizujący zadanie (jednostki włączone)	Lata realizacji	Koszt poniesiony w PLN	Opis wykonania/zakres rzeczowy zadania lub etapu zadania	Ocena stanu realizacji
Prowadzenie i aktualizowanie rejestru zanieczyszczeń potencjalnych historycznych, doraźne badania jakości gleb i ziemi	Zadanie własne: Starosta w osobie Prezydenta Miasta Częstochowy na prawach powiatu.	2022 - 2023	-	Zgodnie z art. 101d ust. 9 ustawy z dnia 27 kwietnia 2001 r. - Prawo ochrony środowiska Starosta w osobie Prezydenta Miasta przesyła do Regionalnego Dyrektora Ochrony Środowiska w Katowicach wykaz potencjalnych historycznych zanieczyszczeń powierzchni ziemi na terenie Częstochowy. Ostatnia aktualizacja wykazu była wysłana w 2022r. Doraźne badania gleb i ziem nie są wykonywane. Źródło finansowania. Budżet miasta.	Zrealizowano
	Okręgowa Stacja Chemiczno-Rolnicza z siedzibą w Gliwicach	2022 - 2023	-	W latach 2022-2023 przebadano 242 próbki z użytków rolnych z terenu Gminy Częstochowa. W ramach tych badań 4 % próbek wykazywało odczyn bardzo kwaśny, natomiast 13% odczyn kwaśny.	Zrealizowano
Objęcie rekultywacją wyeksploatowanych części złóż	Zadanie monitorowane: zakłady prowadzące wydobywanie surowców	2022 - 2023	-	NIE ZREALIZOWANO	Nie Zrealizowano



## Edukacja ekologiczna, w tym kształtowanie wzorców zrównoważonej konsumpcji

Zadania	Podmiot realizujący zadanie (jednostki włączone)	Lata realizacji	Koszt poniesiony w PLN	Opis wykonania/zakres rzeczowy zadania lub etapu zadania	Ocena stanu realizacji
Prowadzenie działań podnoszących świadomość ekologiczną np. konkursy, seminaria, obchody Dnia Ziemi, Sprzątanie Świata i inne	Zadanie własne: Gmina Miasto Częstochowa, placówki oświatowe, organizacje pozarządowe	2022 - 2023	-	W ramach działań <u>Ekodoradcy</u> - spotkania z mieszkańcami w radach dzielnic podnoszące świadomość na temat czystego powietrza, magazynów energii, zmiana nieekonomicznych źródeł ciepła na ekonomiczne - 25 spotkań ok 370 uczestników .....	Zrealizowano
	Placówki oświatowe	2022 - 2023	-	Prowadzenie działań podnoszących świadomość ekologiczną (edukacja ekologiczna, promocje, konkursy, imprezy, działania informacyjne, seminaria, zbiórki, festyny, akcje, akcje sprzątania, akcje nasadzeń, akcje pielęgnacji, projekty, projekty miejskie, Częstochowski Uniwersytet Młodzieżowy, projekty edukacyjno-ekologiczne, warsztaty, lekcje tematyczne, lekcje w terenie, projekty szkolne, prelekcje, pogadanki). Prawidłowa segregacja odpadów, recykling. Oszczędne użytkowanie wody. Jakość powietrza. Ochrony przyrody, ochrony lasów. Zasady efektywności energetycznej. Racjonalne zakupy. Nawyki higieniczno-zdrowotne. Zagospodarowanie wody deszczowej. Oczyszczanie ścieków.	Zrealizowano
Prowadzenie systemu informacji o środowisku i jego ochronie	Zadanie własne: Gmina Miasto Częstochowa	2022 - 2023	-	Biuletyn Informacji Publicznej Urzędu Miasta Częstochowy <a href="https://bip.czestochowa.pl/artykuly/33871/srodowisko">https://bip.czestochowa.pl/artykuly/33871/srodowisko</a>	Zrealizowano

## Zarządzanie ryzykiem klęsk żywiołowych

Zadania	Podmiot realizujący zadanie (jednostki włączone)	Lata realizacji	Koszt poniesiony w PLN	Opis wykonania/zakres rzeczowy zadania lub etapu zadania	Ocena stanu realizacji
Kontrola zakładów przemysłowych na terenie Miasta	Komenda Miejska Państwowej Straży Pożarnej w Częstochowie	2022	-	2022r. – 72 kontrole w obiektach produkcyjnych i magazynowych, .....	Zrealizowano
		2023	-	2023r. – 62 kontrole w obiektach produkcyjnych i magazynowych, .....	Zrealizowano
	Powiatowa Stacja Sanitarno-Epidemiologiczna w Częstochowie	2022	-	W 2022 r. działalnością kontrolną objęto 522 zakłady pracy, co stanowiło 44% zakładów objętych ewidencją. Przeprowadzono 625 kontroli planowych i ponadplanowych. ....	Zrealizowano
		2023	-	W roku 2023 działalnością kontrolną objęto 478 zakładów pracy. Przeprowadzono 598 kontroli planowych i ponadplanowych. ....	Zrealizowano
Podejmowanie przedsięwzięć w zakresie ochrony przeciwpożarowej i ratownictwa	Komenda Miejska Państwowej Straży Pożarnej w Częstochowie	2022	-	Funkcjonariusze Komendy Miejskiej Państwowej Straży Pożarnej w Częstochowie, każdego roku prowadzą prelekcje z zakresu ochrony przeciwpożarowej oraz bezpiecznego zachowania się w obliczu zagrożeń, jak również akcje edukacyjne i informacyjne prowadzone między innymi poprzez media społecznościowe.	Zrealizowano
		2023	-		
	Komenda Miejska Policji w Częstochowie	2022 - 2023	-	W latach 2022 – 2023 Komenda Miejska Policji w Częstochowie brała udział w zabezpieczaniu 617 zdarzeń na terenie miasta Częstochowy związanych z naruszeniem ochrony przeciwpożarowej i ratownictwa. Źródło finansowania. Środki własne jednostki.	Zrealizowano

# Zmiany stanu środowiskowego w oparciu o wskaźniki monitorowania realizacji Programu Ochrony Środowiska dla miasta Częstochowy





Lp.	Wskaźnik	Jed.	Wartość wskaźnika w 2017 r.	Wartość wskaźnika w 2019 r.	Wartość wskaźnika w 2021 r.	Wartość wskaźnika w 2022 r.	Wartość wskaźnika w 2023 r.	Źródło danych
<b>OCHRONA KLIMATU I JAKOŚCI POWIETRZA</b>								
3.	Emisja zanieczyszczeń pyłowych z zakładów szczególnie uciążliwych	Mg/rok	268	273	215	83	52	GUS
4.	Emisja zanieczyszczeń gazowych z zakładów szczególnie uciążliwych	Mg/rok	983 702	1 008 471	887 869	1 202 427	985 691	GUS
6.	Liczba zlikwidowanych kotłów na paliwo stałe	szt.	-	264	61 (z wykorzystaniem dotacji z budżetu miasta)	905	611	sprawozdania z realizacji Programu ochrony powietrza
7.	Powierzchnia lokali, które poddano termomodernizacji	m <sup>2</sup>	-	57 805	b.d.	140 585	105 316	sprawozdania z realizacji Programu ochrony powietrza
8.	Liczba przeprowadzonych kontroli	szt.	-	2 678	551	604	537	sprawozdania z realizacji Programu ochrony powietrza



Lp.	Wskaźnik	Jed.	Wartość wskaźnika w 2017 r.	Wartość wskaźnika w 2019 r.	Wartość wskaźnika w 2021 r.	Wartość wskaźnika w 2022 r.	Wartość wskaźnika w 2023 r.	Źródło danych
<b>ZAGROŻENIA HAŁASEM</b>								
10.	Długość ścieżek rowerowych ogółem	km	67,1	78,2	85,0	85,9	96,7	GUS
<b>POŁA ELEKTROMAGNETYCZNE</b>								
12.	Liczba osób narażonych na ponadnormatywne promieniowanie elektromagnetyczne	os.	0	0	0	0	0	GIOŚ
<b>GOSPODAROWANIE WODAMI</b>								
	Udział JCWP o stanie/potencjale dobrym i bardzo dobrym	%	0	Nie oznaczono	33,3	33,3	33,3	GIOŚ
<b>GOSPODARKA WODNO-ŚCIEKOWA</b>								
18.	Korzystający z sieci kanalizacyjnej ogółu ludności	%	88,0	88,4	88,3	88,6	b.d	GUS
<b>ZASOBY GEOLOGICZNE</b>								
20.	Powierzchnia zrehabilitowanych terenów po eksploatacji wydobywczej	[ha]	-	-	-	-	-	Informacje od przedsiębiorstw



Lp.	Wskaźnik	Jed.	Wartość wskaźnika w 2017 r.	Wartość wskaźnika w 2019 r.	Wartość wskaźnika w 2021 r.	Wartość wskaźnika w 2022 r.	Wartość wskaźnika w 2023 r.	Źródło danych
<b>GLEBY</b>								
21.	Udział gruntów bardzo kwaśnych i kwaśnych	%	72	b.d.	b.d.	4% bardzo kwaśny 13% kwaśny	4% bardzo kwaśny 13% kwaśny	Okręgowa Stacja chemiczno-Rolnicza z siedzibą w Gliwicach
<b>GOSPODARKA ODPADAMI I ZAPOBIEGANIE POWSTAWANIU ODPADÓW</b>								
23.	Udział masy odpadów komunalnych zebranych i odebranych w sposób selektywny w ogólnej masie odpadów komunalnych odebranych i zebranych w gminie	%	33	41	40	40,5	41,6	GUS
<b>ZASOBY PRZYRODNICZE</b>								
26.	Udział parków, zieleńców i terenów zieleni osiedlowej w powierzchni ogółem	%	3,2	3,0	3,0	3,1	3,1	GUS
<b>ZAGROŻENIA POWAŻNYMI AWARIAMI PRZEMYSŁOWYMI</b>								
28.	Liczba przypadków wystąpienia poważnych awarii	szt.	0	0	0	0	0	WIOŚ



# OCENA OBSZARÓW INTERWENCJI



## 1. Przeciwdziałanie zmianom klimatu oraz likwidacja źródeł emisji zanieczyszczeń do powietrza

W latach 2022–2023 zrealizowano wiele działań mających na celu **zmniejszenie emisji zanieczyszczeń oraz poprawę jakości powietrza**. Ważnym krokiem było wsparcie dla wymiany indywidualnych systemów grzewczych na niskoemisyjne kotły. **Zlikwidowano kotłownie węglowe, oszczędzono energię** (oświetlenie uliczne LED) oraz **dokonano termomodernizacji i montażu instalacji fotowoltaicznych**.

**Ocena: Pozytywna.**

## 2. Zagrożenia hałasem

Częstochowa podjęła działania mające na celu ograniczenie hałasu, głównie poprzez **modernizację floty transportu publicznego** oraz **budowa i modernizacja dróg i rozwój infrastruktury rowerowej**. Planowane dalsze działania, takie jak budowa ścieżek rowerowych, mogą jeszcze bardziej poprawić komfort akustyczny mieszkańców.

**Ocena: Pozytywna.**



### 3. Pola elektromagnetyczne

**Nie odnotowano problemów związanych z przekraczaniem norm emisji pól elektromagnetycznych.**

**Ocena: Pozytywna.**

### 4. Zrównoważone gospodarowanie wodami

Zrealizowano działania związane z **modernizacją sieci wodociągowych i kanalizacyjnych**, modernizacją **infrastruktury oczyszczalni ścieków** - są kluczowe dla zapewnienia dobrego stanu wód.

**Ocena: Pozytywna.**

### 5. Gospodarka odpadami

Miasto konsekwentnie rozwija system gospodarki odpadami, **zwiększając udział selektywnej zbiórki**. Wprowadzono **działania edukacyjne** mające na celu promowanie gospodarki o obiegu zamkniętym. Mimo pozytywnych trendów, wciąż istnieje potrzeba dalszej poprawy systemu segregacji i recyklingu, aby w pełni realizować cele zrównoważonego rozwoju.

**Ocena: Neutralna/Pozytywna.**



## 6. Zarządzanie zasobami dziedzictwa przyrodniczego i kulturowego

Zrealizowano projekty mających na celu ochronę różnorodności biologicznej i krajobrazu, w tym **przekształcenie terenów trawiastych** w ogrody miejskie oraz **nasadzenia drzew**.

**Ocena: Pozytywna.**

### 6a. Wspieranie wielofunkcyjnej i trwale zrównoważonej gospodarki leśnej

W omawianym okresie wspierano gospodarkę leśną poprzez **nasadzenia oraz ochronę istniejących drzewostanów**. Wprowadzano programy promujące ochronę lasów oraz ich zrównoważone użytkowanie.

**Ocena: Pozytywna.**

## 7. Ochrona powierzchni ziemi oraz zarządzanie zasobami geologicznymi

**Działania na rzecz likwidacji nielegalnych składowisk** odpadów przyczyniły się do poprawy stanu powierzchni ziemi. Równocześnie realizowane były **projekty edukacyjne** promujące odpowiedzialne użytkowanie terenów zielonych i zasobów naturalnych.

**Ocena: Pozytywna.**



## 8. Edukacja ekologiczna

W latach 2022–2023 podjęto intensywne działania edukacyjne. Realizowane były **warsztaty ekologiczne, kampanie społeczne oraz konkursy**, które promowały **zrównoważoną konsumpcję oraz dbałość o środowisko naturalne**.

Ocena: Pozytywna.

## 9. Zarządzanie ryzykiem klęsk żywiołowych

Działania w celu minimalizowania ryzyka klęsk żywiołowych – **kontrola i monitoring - ppoż., ratownictwo**.

Ocena: Pozytywna.

## 10. Kontrola i zarządzanie ochroną środowiska

Sukcesywne działania **monitorujące i kontrolujące stan środowiska**.

Ocena: Pozytywna.





# **Bariery w realizacji Programu Ochrony Środowiska dla miasta Częstochowy**



## Bariery finansowe, Bariery technologiczne.

Wysokie koszty projektów, np. **modernizacja oczyszczalni ścieków**, instalacja **odnawialnych źródeł energii**.  
**Wdrożenia nowych narzędzi i rozwiązań, dostęp do najnowszych technologii, np. opomiarowanie i monitoring zużycia – inteligentne sieci**

## Niewystarczająca świadomość ekologiczna, Bariery kulturowe i społeczne.

Przekonanie, że **działania pro środowiskowe na poziomie jednostkowym nie przynoszą wymiernych rezultatów**.

**Przyzwyczajenia** mogą stanowić przeszkodę projektów.

**Spółeczne opory** – działania środowiskowe postrzegane jako uciążliwe lub niepotrzebne.



## Bariery prawne i administracyjne, Zmienność przepisów.

Złożoność przepisów prawnych, długi czas procedur. Zmieniające się przepisy prawne, (obszar gospodarki odpadami czy odnawialnych źródeł energii) - niepewność w planowaniu długoterminowych działań inwestycyjnych.

## Niedostateczna współpraca międzysektorowa, Brak ciągłości w realizacji projektów.

Niespójność / różnorodność działań pomiędzy różnymi instytucjami i organami administracji.

Bardziej zintegrowanej współpracy różnych sektorów – administracji publicznej, sektora prywatnego, organizacji pozarządowych oraz mieszkańców.

Brak kontynuacji projektów rozpoczętych w ramach poprzednich strategii i planów (brak finansowania, zmiany priorytetów, trudności organizacyjne)

W przypadku długoterminowych działań na rzecz ochrony środowiska, efekty widoczne są dopiero po kilku latach.



# Propozycja

## zaleceń dla kolejnych

# Programów Ochrony Środowiska



### Zwiększenie synergii działań.

Działania nie mogą być **rozproszone**, realizowanych **oddzielnie**, **wymieszane**.

### Uproszczenie i koncentracja na priorytetach.

Zadania o dużym potencjale – np. **intensywne wsparcie** dla termomodernizacji, gospodarki o obiegu zamkniętym i systemów retencji wody.

**Uwzględnienie danych z „Centralnej Ewidencji Emisyjności Budynków” i informacji o stosowanych środkach poprawy efektywności (Ustawa o efektywności energetycznej) oraz Wykorzystanie „Bazy danych o produktach i opakowaniach oraz o gospodarce odpadami.**

Program powinien wykorzystywać „skumulowane” informacje do efektywniejszego planowania działań pro środowiskowych. Np. GUS.

### Edukacja i partycypacja społeczna.

**Angażowanie** mieszkańców w procesy decyzyjne i realizacyjne, np. poprzez „zielony budżet obywatelski”.



### Nowoczesne technologie monitoringu i zarządzania.

Technologie (**inteligentne, systemy monitorowania**) mogą zwiększyć precyzję oceny stanu środowiska oraz skuteczność wdrażania odpowiednich działań naprawczych.

### Adaptacja do zmian klimatycznych, Kontynuacja inwestycji w zieloną infrastrukturę.

Inwestycje w zieloną infrastrukturę (**tereny zielone, parki, ogrody deszczowe i zielone dachy, systemy retencji wody**) poprawa komfortu życia w mieście, zwiększona odporność na zmiany klimatyczne, bioróżnorodność

### Dalsza współpraca międzysektorowa.

**Partnerstwa publiczno-prywatne** mogą odegrać kluczową rolę w finansowaniu działań środowiskowych i wprowadzaniu innowacji.



# Propozycje

## projakściowo środowiskowych

### programów miejskich



- *„Zielony Budżet Obywatelski„*
- *„Odnawialna Częstochowa: Energia dla Domu”*
- *„Zero Waste Częstochowa”*
- *„Zielone Podwórka” ; „Mniej Betonu, Więcej Zieleni”*
- *„Zielone Szkoły Częstochowskie” ; „Zielone Przystanki”*
- *„Zielono-Niebieska Miejska Przestrzeń”; Ogrody Deszczowe; Zbiorniki Retencyjne i Oczka Wodne; „Wodne Oczka Częstochowy”*
- *„Pszczoła Częstochowa”*





•

# WNIOSKI




- Działania podejmowane w ramach POŚ przynoszą pozytywne efekty.
- W wielu kluczowych aspektach stan środowiska uległ poprawie, co stanowi potwierdzenie skuteczności podejmowanych interwencji.
- W szczególności widoczny jest postęp w obszarach, takich jak poprawa jakości powietrza, gospodarka wodno-ściekowa oraz zarządzanie odpadami.
- Szczególnie ważnym wyzwaniem jest dalsza praca nad adaptacją do zmian klimatycznych, rozwój infrastruktury miejskiej opartej na zasadach zrównoważonego rozwoju oraz budowanie świadomości ekologicznej wśród mieszkańców.





Wydział Infrastruktury  
i Środowiska



**Dziękuję za uwagę**





BR.0012.13.19.2024

**Szanowny Pan  
Łukasz Banaś  
Przewodniczący Rady  
Miasta Częstochowy**

**dot. projektów uchwał skierowanych na XI Sesję Rady Miasta.**

Komisja Infrastruktury Rady Miasta Częstochowy na posiedzeniu odbyтым dnia 4 grudnia 2024 r. **pozytywnie** zaopiniowała projekty uchwał w sprawie:

- zmian w Wieloletniej Prognozie Finansowej Miasta Częstochowy na lata 2024-2038. (BR.1.XI.24)
- zmian w budżecie miasta Częstochowy na rok 2024. (BR.2.XI.24)
- wyrażenia zgody na zawarcie kolejnej umowy dzierżawy nieruchomości zabudowanej, stanowiącej własność Gminy Miasto Częstochowa, położonej w Częstochowie przy ul. Kazimierza Michałowskiego 30B. (BR.3.XI.24)
- wyrażenia zgody na zbycie nieruchomości zabudowanej stanowiącej własność Gminy Miasto Częstochowa, położonej w Częstochowie przy ul. Aluminiowej 4, 14, 18. (BR.16.XI.24)
- zmiany miejscowego planu zagospodarowania przestrzennego terenu położonego w Częstochowie, w dzielnicy Dźbów w rejonie ulic: Leśnej, Powstańców Warszawy, Malowniczej i granicy miasta. (BR.20.XI.24)
- miejscowego planu zagospodarowania przestrzennego obejmującego obszar położony w Częstochowie, w dzielnicy Dźbów, przy ulicy Ostatniej. (BR.6.XI.24)

Jednocześnie Komisja **negatywnie** zaopiniowała projekty uchwał w sprawie:

- zmieniającej uchwałę w sprawie ustalenia strefy płatnego parkowania, wysokości i sposobu pobierania opłat za parkowanie pojazdów samochodowych na drogach publicznych w strefie płatnego parkowania na terenie miasta Częstochowy. (BR.14.XI.24)
- miejscowego planu zagospodarowania przestrzennego obejmującego obszar położony w centrum Częstochowy, w rejonie Klasztoru OO. Paulinów na Jasnej Górze. (BR.5.XI.24)

**Przewodnicząca Komisji  
Krystyna Stefańska**

Do wiadomości:

1. Prezydent Miasta Częstochowy Krzysztof Matyjaszczyk





**Komisja Skarbu  
Rady Miasta Częstochowy**

**BR.0012.17.15.2024**

**Szanowny Pan  
Łukasz Banaś  
Przewodniczący Rady  
Miasta Częstochowy**

**Dot. projektów uchwał skierowanych na XI Sesję Rady Miasta.**

Komisja Skarbu Rady Miasta Częstochowy na posiedzeniu odbyтым dnia 4 grudnia 2024 r.

**pozytywnie** zaopiniowała projekty uchwał w sprawie:

- zmian w Wieloletniej Prognozie Finansowej Miasta Częstochowy na lata 2024-2038. (BR.1.XI.24),
- zmian w budżecie miasta Częstochowy na rok 2024. (BR.2.XI.24),
- ustalenia zasad poboru, określenia inkasentów oraz ich wynagrodzenia za inkaso opłaty targowej na terenie miasta Częstochowy. (BR.18.XI.24),
- wyrażenia zgody na zawarcie kolejnej umowy dzierżawy nieruchomości zabudowanej, stanowiącej własność Gminy Miasto Częstochowa, położonej w Częstochowie przy ul. Kazimierza Michałowskiego 30B. (BR.3.XI.24),
- wyrażenia zgody na zbycie nieruchomości zabudowanej stanowiącej własność Gminy Miasto Częstochowa, położonej w Częstochowie przy ul. Aluminiowej 4, 14, 18. (BR.16.XI.24).

**Przewodniczący  
Komisji Skarbu  
Rady Miasta Częstochowy**

**Zbigniew Niesmaczny**

Do wiadomości:

- Prezydent Miasta Częstochowy Krzysztof Matyjaszczyk





**Komisja Zdrowia i Pomocy Społecznej  
Rady Miasta Częstochowy**

**BR.0012.18.28.2024**

**Szanowny Pan  
Łukasz Banaś  
Przewodniczący Rady  
Miasta Częstochowy**

**Dot. projektów uchwał skierowanych na XI Sesję Rady Miasta.**

Komisja Zdrowia i Pomocy Społecznej Rady Miasta Częstochowy na posiedzeniu odbytym dnia 2 grudnia 2024 r. **pozytywnie** zaopiniowała projekty uchwał:

- w sprawie zmiany uchwały Rady Miasta Częstochowy w sprawie szczegółowych zasad ponoszenia odpłatności za pobyt w ośrodkach wsparcia i mieszkaniach treningowych lub wspomaganych. (BR.12.XI.24),
- zmieniającej uchwałę w sprawie szczegółowych warunków przyznawania i odpłatności za usługi opiekuńcze i specjalistyczne usługi opiekuńcze z wyłączeniem specjalistycznych usług opiekuńczych dla osób z zaburzeniami psychicznymi, oraz szczegółowych warunków częściowego lub całkowitego zwolnienia od opłat, jak również trybu ich pobierania. (BR.13.XI.24),
- w sprawie zmiany uchwały w sprawie nadania statutu Miejskiemu Szpitalowi Zespolonemu z siedzibą przy ul. Mirowskiej 15 w Częstochowie. (BR.19.XI.24).

**Wiceprzewodnicząca Komisji  
Zdrowia i Pomocy Społecznej  
Rady Miasta Częstochowy**

**Zofia Wojtysiak-Kowalik**

Do wiadomości:  
- Prezydent Miasta Częstochowy Krzysztof Matyjaszcyk





**Komisja Rozwoju Regionalnego i Gospodarki  
Rady Miasta Częstochowy**

**BR.0012.16.28.2024**

**Szanowny Pan**  
**Łukasz Banaś**  
**Przewodniczący Rady**  
**Miasta Częstochowy**

**Dot. projektów uchwał skierowanych na XI sesję Rady Miasta.**

Komisja Rozwoju Regionalnego i Gospodarki Rady Miasta Częstochowy na posiedzeniu odbyтым dnia 4 grudnia 2024 r. **pozytywnie** zaopiniowała projekty uchwał w sprawie:

- wyrażenia zgody na zawarcie kolejnej umowy dzierżawy nieruchomości zabudowanej, stanowiącej własność Gminy Miasto Częstochowa, położonej w Częstochowie przy ul. Kazimierza Michałowskiego 30B. (BR.3.XI.24),
- wyrażenia zgody na zbycie nieruchomości zabudowanej stanowiącej własność Gminy Miasto Częstochowa, położonej w Częstochowie przy ul. Aluminiowej 4, 14, 18. (BR.16.XI.24),
- szczegółowego sposobu i zakresu świadczenia usług w zakresie odbierania odpadów komunalnych od właścicieli nieruchomości i zagospodarowania tych odpadów. (BR.17.XI.24),
- regulaminu utrzymania czystości i porządku na terenie miasta Częstochowy. (BR.15.XI.24),
- zmiany miejscowego planu zagospodarowania przestrzennego terenu położonego w Częstochowie, w dzielnicy Dźbów w rejonie ulic: Leśnej, Powstańców Warszawy, Malowniczej i granicy miasta. (BR.20.XI.24),

- miejscowego planu zagospodarowania przestrzennego obejmującego obszar położony w centrum Częstochowy, w rejonie Klasztoru OO. Paulinów na Jasnej Górze. (BR.5.XI.24),
- miejscowego planu zagospodarowania przestrzennego obejmującego obszar położony w Częstochowie, w dzielnicy Dźbów, przy ulicy Ostatniej. (BR.6.XI.24).

**Przewodniczący Komisji  
Rozwoju Regionalnego i Gospodarki  
Rady Miasta Częstochowy**

**Marcin Biernat**

Do wiadomości:

Prezydent Miasta Częstochowy Krzysztof Matyjaszczyk.





BR.0012.14.14.2024

**Szanowny Pan  
Łukasz Banaś  
Przewodniczący Rady  
Miasta Częstochowy**

**dot. projektów uchwał skierowanych na XI Sesję Rady Miasta.**

Komisja Klimatu Rady Miasta Częstochowy na posiedzeniu odbyтым dnia 2 grudnia 2024 r. **pozytywnie** zaopiniowała projekty uchwał w sprawie:

- szczegółowego sposobu i zakresu świadczenia usług w zakresie odbierania odpadów komunalnych od właścicieli nieruchomości i zagospodarowania tych odpadów. (BR.17.XI.24)
- regulaminu utrzymania czystości i porządku na terenie miasta Częstochowy. (BR.15.XI.24)

**Przewodniczący Komisji  
Piotr Wrona**

Do wiadomości:

1. Prezydent Miasta Częstochowy Krzysztof Matyjaszczyk



BR.0012.15.11.2024

**Szanowny Pan  
Łukasz Banaś  
Przewodniczący Rady  
Miasta Częstochowy**

**dot. projektów uchwał skierowanych na XI Sesję Rady Miasta.**

Komisja Kultury, Sportu i Turystyki Rady Miasta Częstochowy na posiedzeniu odbyтым dnia 3 grudnia 2024 r. **pozytywnie** zaopiniowała projekty uchwał w sprawie:

- nadania nazwy drodze w Częstochowie imienia Adama Banaszkiewicza. **(BR.10.XI.24)**

**Przewodnicząca Komisji  
Barbara Gieroń**

Do wiadomości:

1. Prezydent Miasta Częstochowy Krzysztof Matyjaszczyk



Załącznik nr 19

Częstochowa, 2024-12-02

**Komisja Zdrowia i Pomocy Społecznej  
Rady Miasta Częstochowy**

**BR.0012.18.29.2024**

**Szanowny Pan**

**Krzysztof Matyjaszczyk**

**Prezydent Miasta Częstochowy**

**Dot. wniosków do projektu budżetu Miasta Częstochowy na rok 2025.**

Komisja Zdrowia i Pomocy Społecznej zwraca się z wnioskiem o zabezpieczenie środków finansowych w budżecie Miasta Częstochowy na rok 2025 na zakup jednego ambulansu medycznego dla Stacji Pogotowia Ratunkowego w Częstochowie w kwocie 600 000,00 zł.

Źródło finansowania wskazane przez Pana Prezydenta.

**Wiceprzewodnicząca Komisji  
Zdrowia i Pomocy Społecznej  
Rady Miasta Częstochowy**

*Zofia Wojtyśiak-Kowalik*  
**Zofia Wojtyśiak-Kowalik**



Urząd Miasta Częstochowy  
Biuro Rady Miasta  
ul. Śląska 11/13, 42-217 Częstochowa  
tel. 34 370-73-13, fax. 34 370-71-74  
[www.czestochowa.pl](http://www.czestochowa.pl), [br@czestochowa.um.gov.pl](mailto:br@czestochowa.um.gov.pl)



WNIOSEK DO PROJEKTU BUDŻETU MIASTA CZĘSTOCHOWY NA ROK 2025

<i>Wnioskodawca</i>	<i>Treść wniosku</i>	<i>Dział /rozdział</i>	<i>Kwota</i>
<i>Paweł Bukosa Aleksander Pietuchowski</i>	<i>Zwiększenie/Wprowadzenie</i> Budowa boiska do piłki nożnej przy Szkole Podstawowej nr 15	801/80101	300 000 zł
	<i>Zmniejszenie/Zdjęcie</i> Promocja jednostek samorządu terytorialnego - wydatki związane z realizacją ich statutowych zadań	750/75075	300 000 zł

*[Signature]*  
.....  
podpis

## WNIOSEK DO PROJEKTU BUDŻETU MIASTA CZĘSTOCHOWY NA ROK 2025

Wnioskodawca	Treść wniosku	Dział /rozdział	Kwota
Paweł Rulszon Alon Piłkowski	Zwiększenie/Wprowadzenie <b>Budowa ścieżki rowerowej (traktu pieszo-            rowerowego) wzdłuż ulicy Żyznej od ronda            Kuleja do granic miasta            Dokumentacja budowlana</b>	600/ 60016	200 000 zł
	Zmniejszenie/Zdjęcie  <b>Promocja jednostek samorządu terytorialnego            - wydatki związane z realizacją ich statutowych            zadań</b>	750/75075	200 000 zł



 .....  
 podpis

### WNIOSEK DO PROJEKTU BUDŻETU MIASTA CZĘSTOCHOWY NA ROK 2025

<i><b>Wnioskodawca</b></i>	<i><b>Treść wniosku</b></i>	<i><b>Dział /rozdział</b></i>	<i><b>Kwota</b></i>
<i>Paweł Pukser Alan Pietkowiński</i>	<i>Zwiększenie/Wprowadzenie Opracowanie dokumentacji budowlanej chodnika na ulicy Korkowej</i>	600/ 60016	200 000 zł
	<i>Zmniejszenie/Zdjęcie  <b>Promocja jednostek samorządu terytorialnego</b></i>	75075	200 000 zł



**Wójt Miasta Częstochowy**

*Pietkowiński*

.....  
*podpis*

5

## WNIOSEK DO PROJEKTU BUDŻETU MIASTA CZĘSTOCHOWY NA ROK 2025

<i>Wnioskodawca</i>	<i>Treść wniosku</i>	<i>Dział /rozdział</i>	<i>Kwota</i>
<i>Pawel Rukna Alan Pichowski</i>	<i>Zwiększenie/Wprowadzenie Opracowanie dokumentacji budowlanej chodnika na ulicy Wirażowej (I etap - od szkoły do remizy OSP</i>	600/ 60016	200 000 zł
	<i>Zmniejszenie/Zdjęcie  Promocja jednostek samorządu terytorialnego</i>	75075	200 000 zł

  
.....  
podpis

## WNIOSEK DO PROJEKTU BUDŻETU MIASTA CZĘSTOCHOWY NA ROK 2025

<i>Wnioskodawca</i>	<i>Treść wniosku</i>	<i>Dział /rozdział</i>	<i>Kwota</i>
<i>Barbara Rukosz Alan Piotrowski</i>	<i>Zwiększenie/Wprowadzenie</i> <b>Wykonanie dokumentacji technicznej na: Budowa ronda na skrzyżowaniu ulicy Wręczyckiej, Białostockiej Dokumentacja</b>	600/60016	200 000 zł
	<i>Zmniejszenie/Zdjęcie</i> <b>Utrzymanie zieleni w miastach i gminach wydatki bieżące</b>	90004	200 000 zł

*Barbara Rukosz*  
.....  
*podpis*



## WNIOSEK DO PROJEKTU BUDŻETU MIASTA CZĘSTOCHOWY NA ROK 2025

<i>Wnioskodawca</i>	<i>Treść wniosku</i>	<i>Dział /rozdział</i>	<i>Kwota</i>
<i>Pawel Rukon Alan Piotrowski</i>	<i>Zwiększenie/Wprowadzenie</i> <b>Wykonanie dokumentacji technicznej na: Budowa ronda na skrzyżowaniu ulicy Św. Rocha i Ikara.</b>	600/60016	200 000 zł
	<i>Zmniejszenie/Zdjęcie</i> <b>Utrzymanie zieleni w miastach i gminach wydatki bieżące</b>	90004	200 000 zł

*Piotrowski*  
.....  
*podpis*



## WNIOSEK DO PROJEKTU BUDŻETU MIASTA CZĘSTOCHOWY NA ROK 2025

<i><b>Wnioskodawca</b></i>	<i><b>Treść wniosku</b></i>	<i><b>Dział /rozdział</b></i>	<i><b>Kwota</b></i>
<i>Grzegorz Pukowicz Alon Piotrowski</i>	<i>Zwiększenie/Wprowadzenie</i> <b>Budowa ulic Danusi i Heleny</b>	600/ 60016	3 000 000 zł
	<i>Zmniejszenie/Zdjęcie</i>  Usługa prawna zastępstwa procesowego i doradztwa prawnego w zakresie dochodzenia roszczeń Gminy Częstochowa związanych z realizacją zadania "Przebudowa DK - 1 w Częstochowie, budowa wiaduktu na skrzyżowaniu z DK - 46; połączenie z ul. Srebrną" Usługa prawna zastępstwa procesowego przed sądami powszechnymi dla zadania "Przebudowa Alei Wojska Polskiego - DK 1 w Częstochowie"	<b>60015</b>	3 000 000 zł

.....  
*podpis*



## WNIOSEK DO PROJEKTU BUDŻETU MIASTA CZĘSTOCHOWY NA ROK 2025

<i><b>Wnioskodawca</b></i>	<i><b>Treść wniosku</b></i>	<i><b>Dział /rozdział</b></i>	<i><b>Kwota</b></i>
<i>Powiat Ruska Alam Piotuchki</i>	<i>Zwiększenie/Wprowadzenie</i> <b>1. Budowa studni chłonnej w ulicy Poziomkowej.</b>	600/60016	50 000zł
	<i>Zmniejszenie/Zdjęcie</i> <b>Materiały i wydawnictwa wykorzystane w promocji miasta</b>	750/ 75075	50 000 zł

*Piotuchki*

.....  
*podpis*

10

### WNIOSEK DO PROJEKTU BUDŻETU MIASTA CZĘSTOCHOWY NA ROK 2025

<i>Wnioskodawca</i>	<i>Treść wniosku</i>	<i>Dział /rozdział</i>	<i>Kwota</i>
<i>Bart Rukosz Alum Piotrowski</i>	<i>Zwiększenie/Wprowadzenie</i> <b>Budowa ulicy Ikara</b>	600/60016	5 000 000 zł
	<i>Zmniejszenie/Zdjęcie</i> <b>Drogi publiczne w miastach na prawach powiatu wydatki związane z realizacją ich statutowych zadań</b>	600/60015	5 000 000 zł

*[Signature]*  
.....  
*podpis*

M.

## WNIOSEK DO PROJEKTU BUDŻETU MIASTA CZĘSTOCHOWY NA ROK 2025

<i>Wnioskodawca</i>	<i>Treść wniosku</i>	<i>Dział /rozdział</i>	<i>Kwota</i>
<i>Powó Prezes Adam Piórkowski</i>	<i>Zwiększenie/Wprowadzenie</i> <b>Budowa nawierzchni ulic w dzielnicy Stradom: Podkomorzego, Gerwazego, Protazego i Rejenta.</b>	<i>600/60016</i>	<i>4 000 000zł</i>
	<i>Zmniejszenie/Zdjęcie</i> <i>W ramach programu budowy i przebudowy ulic i dróg lokalnych</i>	<i>600/60016</i>	<i>4.000 000 zł</i>

*Adam Piórkowski*

.....  
*podpis*

**WNIOSEK DO PROJEKTU BUDŻETU MIASTA CZĘSTOCHOWY NA ROK 2025**

<i><b>Wnioskodawca</b></i>	<i><b>Treść wniosku</b></i>	<i><b>Dział /rozdział</b></i>	<i><b>Kwota</b></i>
Alan Pictowski Zawet Rutka	<i>Zwiększenie/Wprowadzenie</i>  <b>Modernizacja toalet w Szkole Podstawowej nr 13 im. Kornela Makuszyńskiego</b>	801/80195	150 000 zł
	<i>Zmniejszenie/Zdjęcie</i>  <b>Przebudowa sanitariatów w obiektach oświatowych w Częstochowie</b>	801/80195	150 000 zł

Pictowski  
R

.....  
*podpis*

**WNIOSEK DO PROJEKTU BUDŻETU MIASTA CZĘSTOCHOWY NA ROK 2025**

<i><b>Wnioskodawca</b></i>	<i><b>Treść wniosku</b></i>	<i><b>Dział /rozdział</b></i>	<i><b>Kwota</b></i>
Alan Pichowski Pawel Pukier	<p><i>Zwiększenie/Wprowadzenie</i></p> <p><b>Wykonanie dokumentacji technicznej na:</b></p> <ol style="list-style-type: none"> <li>1. Remont nawierzchni ulicy Malowniczej - dokumentacja</li> <li>2. Budowa ul. Lwowskiej – dokumentacja</li> <li>3. Budowa ulicy Huculskiej – dokumentacja</li> <li>4. Przebudowa ulicy Cegielnianej – dokumentacja</li> <li>5. Remont ulicy Białostockiej</li> </ol>	600/60016	<p>200 000 zł</p> <p>200 000 zł</p> <p>200 000 zł</p> <p>150 000 zł</p> <p>200 000 zł</p>
	<p><i>Zmniejszenie/Zakęcie</i></p> <ol style="list-style-type: none"> <li>1. Program budowy i przebudowy ulic i dróg lokalnych</li> <li>2. Informatyzacja Miasta Gminy Częstochowa</li> <li>3. Organizacja spotkań i konferencji w ramach prowadzonej współpracy krajowej i zagranicznej</li> <li>4. Uroczystości Jubileuszowe</li> <li>5. Badania i analizy strategiczne</li> <li>6. Zakup materiałów i wyposażenia w tym paliwa do pojazdów Służbowych</li> </ol>	<p>600/60016</p> <p>750/75023</p> <p>750/75095</p> <p>750/75095</p> <p>750/75023</p>	<p>600 000 zł</p> <p>150 000 zł</p> <p>80 000 zł</p> <p>20 000 zł</p> <p>100 000 zł</p>


Pichowski  
P

.....  
**podpis**

14

## WNIOSEK DO PROJEKTU BUDŻETU MIASTA CZĘSTOCHOWY NA ROK 2025

<i>Wnioskodawca</i>	<i>Treść wniosku</i>	<i>Dział /rozdział</i>	<i>Kwota</i>
Alan Pichowski Paweł Runkiewicz	Zwiększenie/Wprowadzenie  <b>Budowa chodnika wzdłuż ulicy Przestrzennej</b>	600/60015	500 000 zł
	Zmniejszenie/Zdjęcie  <b>Program budowy i przebudowy chodników i miejsc parkingowych</b>	600/60016	500 000 zł

Pichowski  


.....  
*podpis*



**WNIOSEK DO PROJEKTU BUDŻETU MIASTA CZĘSTOCHOWY NA ROK 2025**

<i>Wnioskodawca</i>	<i>Treść wniosku</i>	<i>Dział /rozdział</i>	<i>Kwota</i>
Alan Piotrowski Pomoc Piekarni	Zwiększenie/Wprowadzenie  <b>Budowa przepompowni ścieków na ulicy Mieszka Starego</b>	900/90095	400 000 zł
	Zmniejszenie/Zakęcie		
	1. Program budowy kanalizacji sanitarnej	900/90095	200 000 zł
	2. Utrzymanie bieżące dróg – Bieżąca konserwacja i remont kanalizacji deszczowej	600/60015	200 000 zł

Piotrowski  
P

.....  
*podpis*

## WNIOSEK DO PROJEKTU BUDŻETU MIASTA CZĘSTOCHOWY NA ROK 2025


Wnioskodawca	Treść wniosku	Dział /rozdział	Kwota
Miasto Pohorech	Zwiększenie/Wprowadzenie Zwiększenie wysokości środków przeznaczonych na utrzymanie dla dzieci i młodzieży opiekunów - wychowawców typu rodzinnego funkcyjnych na terenie miasta Częstochowy		200 000 zł
	Zmniejszenie/Zdjęcie Pracownicy jednolitego stanowiska funkcyjnego	150 95	200 000 zł



.....  
podpis

WNIOSEK DO PROJEKTU BUDŻETU MIASTA CZĘSTOCHOWY NA ROK 2025

Wnioskodawca	Treść wniosku	Dział /rozdział	Kwota
Miasto Pacheco	Zwiększenie/Wprowadzenie Promocje miasta poprzez sport.		500 000 zł.
	Zmniejszenie/Zdjęcie Dokumentacja projektowa	600 16	500 000 zł.

  
.....  
podpis

18

WNIOSEK DO PROJEKTU BUDŻETU MIASTA CZĘSTOCHOWY NA ROK 2025

Wnioskodawca	Treść wniosku	Dział /rozdział	Kwota
Kamila Pchovicka	Zwiększenie/Wprowadzenie Projekt budowy ul. Inakowystaw - dokumentację przygotowanie		250.000 zł
	Zmniejszenie/Zdjęcie Dokumentację przygotowanie	600 16	250 000 zł.



.....  
podpis

19

Częstochowa, 5 grudnia 2024 r.

*Krzysztof Świerczyński*  
*Radny Miasta Częstochowy*

## WNIOSEK

Na podstawie § 6 pkt 2 i 3 Uchwały Nr 700/LXII/2010 Rady Miasta Częstochowy z dnia 28 czerwca 2010r. w sprawie trybu prac nad projektem uchwały budżetowej z późniejszymi zmianami.

Wnioskuje o umieszczenie w projekcie budżetu na rok 2025 zadania pod nazwą:

**Remont podłogi w szatni SP 27 im. Z. Łęskiego z kwota: 50.000 zł**

Źródło pokrycia – zmniejszenie na zadaniach (według tabeli):

L.p.	Dział	Rozdział	Nazwa zadania lub zadania szczegółowego	Kwota Zmniejszenia
1	600	60015	Usługa prawna zastępstwa procesowego przed sądami powszechnymi dla zadania „Przebudowa Alei Wojska Polskiego – DK 1 w Częstochowie”	50 000,00 zł
2				
3				

*A. Górnica*

20.

Częstochowa, 5 grudnia 2024 r.

Krzysztof Świerczyński  
Łukasz Banaś  
Radni Miasta Częstochowy

## WNIOSEK

Na podstawie § 6 pkt 2 i 3 Uchwały Nr 700/LXII/2010 Rady Miasta Częstochowy z dnia 28 czerwca 2010r. w sprawie trybu prac nad projektem uchwały budżetowej z późniejszymi zmianami.

Wnioskujemy o umieszczenie w projekcie budżetu na rok 2025 zadania pod nazwą:

**Obsługa Rad Dzielnic z kwota: 20.000 zł**

Źródło pokrycia – zmniejszenie na zadaniach (według tabeli):

L.p.	Dział	Rozdział	Nazwa zadania lub zadania szczegółowego	Kwota Zmniejszenia
1	750	75075	Realizacja przedsięwzięć promocyjnych	20 000,00 zł
2				
3				

Banaś Łukasz  
K. Świerczyński

21

## WNIOSEK DO PROJEKTU BUDŻETU MIASTA CZĘSTOCHOWY NA ROK 2025

<i>Wnioskodawca</i>	<i>Treść wniosku</i>	<i>Dział /rozdział</i>	<i>Kwota</i>
<b>Katarzyna Jastrzębska  Piotr Wrona</b>	<i>Zwiększenie/Wprowadzenie</i>  <b>Rewitalizacja Skweru Zbigniewa Religi – dokumentacja przyszłościowa</b>		<b>100 000 zł</b>
	<i>Zmniejszenie/Zdjęcie</i>  <b>Dokumentacja przyszłościowa</b>	<b>85111</b>	<b>100 000 zł</b>

*Katarzyna Jastrzębska  
Piotr*

## WNIOSEK DO PROJEKTU BUDŻETU MIASTA CZĘSTOCHOWY NA ROK 2025

<i><b>Wnioskodawca</b></i>	<i><b>Treść wniosku</b></i>	<i><b>Dział /rozdział</b></i>	<i><b>Kwota</b></i>
<b>Katarzyna Jastrzębska</b>  <b>Piotr Wrona</b>	<i>Zwiększenie/Wprowadzenie</i>  <b>Siedziska w salach wystawowych w Miejskiej Galerii Sztuki w Częstochowie ul. Al. NMP 64</b>		<b>100 000 zł</b>
	<i>Zmniejszenie/Zdjęcie</i>  <b>Program modernizacji obiektów użyteczności publicznej</b>	<b>80195</b>	<b>100 000 zł</b>

*Katarzyna Jastrzębska*  
*Marek Pi*



WNIOSEK DO PROJEKTU BUDŻETU MIASTA CZĘSTOCHOWY NA ROK 2025

<i>Wnioskodawca</i>	<i>Treść wniosku</i>	<i>Dział /rozdział</i>	<i>Kwota</i>
<b>Katarzyna Jastrzębska  Piotr Wrona</b>	<i>Zwiększenie/Wprowadzenie</i>  <b>Modernizacja oświetlenia w Parku Lisiniec (od strony ul. św. Jadwigi)</b>		<b>150 000 zł</b>
	<i>Zmniejszenie/Zdjęcie</i>  <b>Inwestycje oświetleniowe</b>	<b>90015</b>	<b>100 000 zł</b>
	<b>Zapewnienia bezpieczeństwa dla mieszkańców miasta</b>	<b>75495</b>	<b>50 000 zł</b>

*Katarzyna Jastrzębska  
Piotr Wrona*

## WNIOSEK DO PROJEKTU BUDŻETU MIASTA CZĘSTOCHOWY NA ROK 2025

<i>Wnioskodawca</i>	<i>Treść wniosku</i>	<i>Dział /rozdział</i>	<i>Kwota</i>
Katarzyna Jastrzębska  Piotr Wrona	<i>Zwiększenie/Wprowadzenie</i>  <b>Modernizacja oświetlenia w Parku im. 3 Maja i Park im. Staszica.</b>		<b>300 000 zł</b>
	<i>Zmniejszenie/Zdjęcie</i>  <b>Inwestycje oświetleniowe</b>	<b>90015</b>	<b>100 000 zł</b>
	<b>Zapewnienia bezpieczeństwa dla mieszkańców miasta</b>	<b>75495</b>	<b>200 000 zł</b>

Katarzyna Jastrzębska  
Piotr Wrona

25.

## WNIOSEK DO PROJEKTU BUDŻETU MIASTA CZĘSTOCHOWY NA ROK 2025

<i>Wnioskodawca</i>	<i>Treść wniosku</i>	<i>Dział /rozdział</i>	<i>Kwota</i>
<b>Katarzyna Jastrzębska  Piotr Wrona</b>	<i>Zwiększenie/Wprowadzenie</i>  <b>Budowa chodnika na ul. Bł. Salomei – dokumentacja przyszłościowa</b>		<b>100 000 zł</b>
	<i>Zmniejszenie/Zdjęcie</i>  <b>Program budowy i przebudowy chodników i miejsc parkingowych</b>	<b>60016</b>	<b>100 000 zł</b>

*Katarzyna Jastrzębska*  
*Piotr Wrona*

## WNIOSEK DO PROJEKTU BUDŻETU MIASTA CZĘSTOCHOWY NA ROK 2025

<i>Wnioskodawca</i>	<i>Treść wniosku</i>	<i>Dział /rozdział</i>	<i>Kwota</i>
<b>Katarzyna Jastrzębska</b>  <b>Piotr Wrona</b>	<i>Zwiększenie/Wprowadzenie</i>  <b>Budowa ul. Podchorążych w Częstochowie</b>		<b>4 000 000 zł</b>
	<i>Zmniejszenie/Zdjęcie</i>  <b>Program budowy i przebudowy ulic i dróg lokalnych</b>	<b>60016</b>	<b>4 000 000 zł</b>

*Katarzyna Jastrzębska*  
*Piotr Wrona*

**WNIOSEK DO PROJEKTU BUDŻETU MIASTA CZĘSTOCHOWY NA ROK 2025**

<i><b>Wnioskodawca</b></i>	<i><b>Treść wniosku</b></i>	<i><b>Dział /rozdział</b></i>	<i><b>Kwota</b></i>
<b>Katarzyna Jastrzębska</b> <b>Piotr Wrona</b>	<i>Zwiększenie/Wprowadzenie</i>  <b>Zakup książek oraz doposażenia dla Biblioteki Publicznej im. dr Władysława Biegańskiego</b>		<b>100 000 zł</b>
	<i>Zmniejszenie/Zdjęcie</i>  <b>Miejskie przedsięwzięcia kulturalne</b>	<b>92195</b>	<b>100 000 zł</b>

*Katarzyna Jastrzębska*  
*Piotr Wrona*

**WNIOSEK DO PROJEKTU BUDŻETU MIASTA CZĘSTOCHOWY NA ROK 2025**

<i><b>Wnioskodawca</b></i>	<i><b>Treść wniosku</b></i>	<i><b>Dział /rozdział</b></i>	<i><b>Kwota</b></i>
<b>Katarzyna Jastrzębska  Piotr Wrona</b>	<i>Zwiększenie/Wprowadzenie</i>  <b>Wymiana foteli w Teatrze im. Adama Mickiewicza</b>		<b>720 000 zł</b>
	<i>Zmniejszenie/Zdjęcie</i>  <b>Program modernizacji obiektów użyteczności publicznej</b>	<b>80195</b>	<b>520 000 zł</b>
	<b>Budowa nowej linii tramwajowej do dzielnicy Parkitka w Częstochowie</b>	<b>60004</b>	<b>200 000 zł</b>

*Katarzyna Jastrzębska  
Piotr Wrona*

## WNIOSEK DO PROJEKTU BUDŻETU MIASTA CZĘSTOCHOWY NA ROK 2025

<i>Wnioskodawca</i>	<i>Treść wniosku</i>	<i>Dział /rozdział</i>	<i>Kwota</i>
Katarzyna Jastrzębska  Piotr Wrona	<i>Zwiększenie/Wprowadzenie</i>  <b>Remont sali gimnastycznej w Zespole Szkolno-Przedszkolnym nr 5 w Częstochowie</b>		<b>200 000 zł</b>
	<i>Zmniejszenie/Zdjęcie</i>  <b>Budowa sal gimnastycznych przy obiektach oświatowych</b>	<b>80195</b>	<b>50 000 zł</b>
	<b>Program budowy boisk i bieżni lekkoatletycznych wraz z infrastrukturą sportową</b>	<b>80195</b>	<b>150 000 zł</b>

Katarzyna Jastrzębska  
Piotr Wrona

30

## WNIOSEK DO PROJEKTU BUDŻETU MIASTA CZĘSTOCHOWY NA ROK 2025

<i>Wnioskodawca</i>	<i>Treść wniosku</i>	<i>Dział /rozdział</i>	<i>Kwota</i>
<b>Katarzyna Jastrzębska</b>  <b>Piotr Wrona</b>	<i>Zwiększenie/Wprowadzenie</i>  <b>Remont foyer w Teatrze im. Adama Mickiewicza</b>		<b>100 000 zł</b>
	<i>Zmniejszenie/Zdjęcie</i>  <b>Program modernizacji obiektów użyteczności publicznej</b>	<b>80195</b>	<b>100 000 zł</b>

*Katarzyna Jastrzębska*  
*Piotr Wrona*



31.

## WNIOSEK DO PROJEKTU BUDŻETU MIASTA CZĘSTOCHOWY NA ROK 2025

<i>Wnioskodawca</i>	<i>Treść wniosku</i>	<i>Dział /rozdział</i>	<i>Kwota</i>
<b>Katarzyna Jastrzębska</b>	<i>Zwiększenie/Wprowadzenie</i>  <b>Rewitalizacja ul. Mielczarskiego – dokumentacja przyszłościowa</b>		<b>200 000 zł</b>
	<i>Zmniejszenie/Zdjęcie</i>  <b>Dokumentacja przyszłościowa</b>	<b>90095</b>	<b>200 000 zł</b>
<b>Piotr Wrona</b>			

*Katarzyna Jastrzębska*  
*Piotr Wrona*

## WNIOSEK DO PROJEKTU BUDŻETU MIASTA CZĘSTOCHOWY NA ROK 2025

<i>Wnioskodawca</i>	<i>Treść wniosku</i>	<i>Dział /rozdział</i>	<i>Kwota</i>
<b>Piotr Wrona</b> <b>Katarzyna</b> <b>Jastrzębska</b>	<i>Zwiększenie/Wprowadzenie</i> Wykonanie operatu wodnoprawnego i opinii hydrologicznej terenu wokół rzeki Konopki od ulicy Żyznej do połączenia z rzeką Stradomką.	<b>01008</b>	35 000 zł
	<i>Zmniejszenie/Zdjęcie</i> Program budowy i przebudowy ulic oraz dróg lokalnych.	<b>60016</b>	35 000 zł

Podpis jest prawidłowy

Dokument podpisany przez Piotr  
Wrona  
Data: 2024.12.04 21:58:21 CET.....  
*podpis*

## WNIOSEK DO PROJEKTU BUDŻETU MIASTA CZĘSTOCHOWY NA ROK 2025

<i><b>Wnioskodawca</b></i>	<i><b>Treść wniosku</b></i>	<i><b>Dział /rozdział</b></i>	<i><b>Kwota</b></i>
<b>Piotr Wrona</b> <b>Katarzyna</b> <b>Jastrzębska</b>	<i><b>Zwiększenie/Wprowadzenie</b></i>  <i><b>Remont (wraz z przygotowaniem projektu) fontanny przy Promenadzie Czesława Niemena wraz z wprowadzone do WPF. Zadanie wieloletnie, możliwe do zrealizowania w ciągu dwóch lat</b></i>	<b>90004</b>	<b>2 500 000 zł</b>
	<i><b>Zmniejszenie/Zdjęcie</b></i>  <b>Program budowy i przebudowy ulic oraz dróg lokalnych</b>	<b>60016</b>	<b>2 500 000 zł</b>

Podpis jest prawidłowy

Dokument podpisany przez Piotr  
Wrona  
Data: 2024.12.04 21:58:22 CET

**WNIOSEK DO PROJEKTU BUDŻETU MIASTA CZĘSTOCHOWY NA ROK 2025**

<i>Wnioskodawca</i>	<i>Treść wniosku</i>	<i>Dział /rozdział</i>	<i>Kwota</i>
<b>Piotr Wrona</b>  <b>Katarzyna Jastrzębska</b>	<i>Zwiększenie/Wprowadzenie</i>  <b>Termomodernizacja i remont Przedszkola nr 11</b>  	<b>801/ 80104</b>	700 000 zł
	<i>Zmniejszenie/Zdjęcie</i>  <b>Oświata i wychowanie</b>	<b>801/ 80104</b>	100 000 zł
		<b>801/80195</b>	600 000 zł

Podpis jest prawidłowy

Dokument podpisany przez Piotr Wrona  
 Data: 2024.12.05 11:20 CET

.....  
*podpis*

35

## WNIOSEK DO PROJEKTU BUDŻETU MIASTA CZĘSTOCHOWY NA ROK 2025

<i>Wnioskodawca</i>	<i>Treść wniosku</i>	<i>Dział /rozdział</i>	<i>Kwota</i>
<b>Piotr Wrona</b> <b>Katarzyna</b> <b>Jastrzębska</b>	<i>Zwiększenie/Wprowadzenie</i> <b>Boisko do streetballa (koszykówka 3x3), plac pomiędzy ul. Fieldorfa-Nila 8, a Wyzwolenia 25.</b>	<b>80195</b>	70 000 zł
	<i>Zmniejszenie/Zdjęcie</i> <b>Program budowy boisk i bieżni lekkoatletycznych wraz z infrastrukturą sportową.</b>	<b>80195</b>	70 000 zł

Podpis jest prawidłowy

Dokument podpisany przez Piotr  
Wrona  
Data: 2024.12.04 21:58:24 CET

.....  
*podpis*

36

## WNIOSEK DO PROJEKTU BUDŻETU MIASTA CZĘSTOCHOWY NA ROK 2025

<i>Wnioskodawca</i>	<i>Treść wniosku</i>	<i>Dział /rozdział</i>	<i>Kwota</i>
<b>Piotr Wrona</b>  <b>Katarzyna Jastrzębska</b>	<i>Zwiększenie/Wprowadzenie</i> <b>Przygotowanie dokumentacji technicznej budowy ul. Generała Józefa Chłopickiego</b>	<b>600/60015</b>	350 000 zł
	<i>Zmniejszenie/Zajęcie</i> <b>Dokumentacja przyszłościowa</b>	<b>600/60015</b>	350 000 zł

Podpis jest prawidłowy

Dokument podpisany przez Piotr  
Wrona  
Data: 2024.12.04 21:58:25 CET

.....  
*podpis*

## WNIOSEK DO PROJEKTU BUDŻETU MIASTA CZĘSTOCHOWY NA ROK 2025

<i>Wnioskodawca</i>	<i>Treść wniosku</i>	<i>Dział /rozdział</i>	<i>Kwota</i>
<b>Piotr Wrona</b>  <b>Katarzyna Jastrzębska</b>	<i>Zwiększenie/Wprowadzenie</i> <b>Remont toalet w SP 13</b>	Dział 801 Rozdz. 80195 wydatki majątkowe	200 000 zł
	<i>Zmniejszenie/Zdjęcie</i> <b>Oświata i wychowanie</b>	Dział 801 Rozdz. 80195 wydatki majątkowe	200 000 zł

Podpis jest prawidłowy

Dokument podpisany przez Piotr  
Wrona  
Data: 2024.12.04 21:58:27 CET.....  
*podpis*

## WNIOSEK DO PROJEKTU BUDŻETU MIASTA CZĘSTOCHOWY NA ROK 2025

<i>Wnioskodawca</i>	<i>Treść wniosku</i>	<i>Dział /rozdział</i>	<i>Kwota</i>
<b>Piotr Wrona</b> <b>Katarzyna</b> <b>Jastrzębska</b>	<i>Zwiększenie/Wprowadzenie</i> <b>Kolonie i obozy oraz inne formy wypoczynku dzieci i młodzieży szkolnej, a także szkolenia młodzieży</b>	854/85412	150 000 zł
	<i>Zmniejszenie/Zdjęcie</i> <b>Leczenie niepłodności metodą zapłodnienia pozaustrojowego dla mieszkańców miasta Częstochowy</b>	851/85149	150 000 zł

Podpis jest prawidłowy

Dokument podpisany przez Piotr  
Wrona  
Data: 2024.12.04 21:58:28 CET



**WNIOSEK DO PROJEKTU BUDŻETU MIASTA CZĘSTOCHOWY NA ROK 2025**

<i><b>Wnioskodawca</b></i>	<i><b>Treść wniosku</b></i>	<i><b>Dział /rozdział</b></i>	<i><b>Kwota</b></i>
<b>Piotr Wrona</b>	<i>Zwiększenie/Wprowadzenie</i> <b>Szkolenie sportowe dla dzieci i młodzieży</b>	<b>926/92605</b>	<b>2 959 000 zł</b>
	<b>Szkolenie sportowe dla osób niepełnosprawnych</b>		<b>200 000 zł</b>
	<b>Organizacja imprez sportowych rangi międzynarodowej i ogólnopolskiej</b>		<b>500 000 zł</b>
	<b>Zapewnienie bezpieczeństwa osób pływających, kąpiących się i uprawiających sporty wodne oraz upowszechnianie sportu</b>		<b>100 000 zł</b>
	<b>Współzawodnictwo sportowe szkół</b>		<b>100 000 zł</b>
	<i>Zmniejszenie/Zajęcie</i> <b>Zarządzanie Halą Sportową "Częstochowa" przy ul. Żużlowej.</b>	<b>926/92605</b>	<b>3 859 000 zł</b>

Podpis jest prawidłowy

Dokument podpisany przez Piotr  
Wrona  
Data: 2024.12.04 21:58:29 CET

.....  
*podpis*

40

**WNIOSEK DO PROJEKTU BUDŻETU MIASTA CZĘSTOCHOWY NA ROK 2025**

<i><b>Wnioskodawca</b></i>	<i><b>Treść wniosku</b></i>	<i><b>Dział /rozdział</b></i>	<i><b>Kwota</b></i>
<b>Piotr Wrona</b>  <b>Katarzyna Jastrzębska</b>	<i>Zwiększenie/Wprowadzenie</i> <b>Chodnik przy ulicy Przestrzennej - projekt</b>	<b>600/60016</b>	<b>180 000 zł</b>
	<i>Zmniejszenie/Zdjęcie</i> <b>Dokumentacja przyszłościowa</b>	<b>600/60016</b>	<b>180 000 zł</b>

Podpis jest prawidłowy

Dokument podpisany przez Piotr Wrona

Data: 2024.12.04 21:58:30 CET

.....  
*podpis*

411.

## WNIOSEK DO PROJEKTU BUDŻETU MIASTA CZĘSTOCHOWY NA ROK 2025


<i>Wnioskodawca</i>	<i>Treść wniosku</i>	<i>Dział /rozdział</i>	<i>Kwota</i>
<b>Piotr Wrona</b> <b>Katarzyna</b> <b>Jastrzębska</b>	<i>Zwiększenie/Wprowadzenie</i> Zbiornik retencyjny (wanna retencyjna) zabezpieczający teren wokół rzeki Konopki od ulicy Żyznej do połączenia z rzeką Stradomką -projekt	<b>01008</b>	150 000 zł
	<i>Zmniejszenie/Zajęcie</i> Program budowy i przebudowy ulic oraz dróg lokalnych.	<b>60016</b>	150 000 zł

Podpis jest prawidłowy

Dokument podpisany przez Piotr  
Wrona  
Data: 2024.12.04 21:58:31 CET

.....  
*podpis*

## WNIOSEK DO PROJEKTU BUDŻETU MIASTA CZĘSTOCHOWY NA ROK 2025

Wnioskodawca	Treść wniosku	Dział /rozdział	Kwota
<b>Piotr Wrona</b>  <b>Katarzyna Jastrzębska</b>	<i>Zwiększenie/Wprowadzenie</i>  <b>Remont toalet u zbiegu ulicy Rolniczej i Promenady Niemena</b>  	75023	250 000 zł
	<i>Zmniejszenie/Zażycie</i>  <b>Zakup usług remontowych</b>	75023	250 000 zł

Podpis jest prawidłowy

 Dokument podpisany przez Piotr  
 Wrona  
 Data: 2024.12.04 21:58:32 CET
.....  
podpis

43

**WNIOSEK  
DO PROJEKTU BUDŻETU MIASTA CZĘSTOCHOWY NA ROK 2025**

Wnioskodawca: **MARCIN MARANDA**, Radny Miasta Częstochowy, **KRZYSZTOF ŚWIERCZYŃSKI**, Radny Miasta Częstochowy

Wnioskujemy o wprowadzenie do projektu budżetu Miasta Częstochowy na 2025 rok zadania pod nazwą:

**Wkład własny do remontu odtworzeniowego i przebudowy bieżni lekkoatletycznej wraz z rozbiegami, rzutniami i skoczniami Miejskiego Stadionu Lekkoatletycznego z kwotą 900 000 zł (dziewięćset tysięcy złotych).**

Jako źródło pokrycia wskazujemy rozdział klasyfikacji budżetowej:

80195 – Program budowy boisk i bieżni lekkoatletycznych wraz z infrastrukturą sportową.  
Zmniejszenie – **100 000 zł** (sto tysięcy złotych)

60015 – Niezbędne modernizacje mostów ze względu na stan techniczny.  
Zmniejszenie – **100 000 zł** (sto tysięcy złotych)

60016 – Program budowy i przebudowy ulic oraz dróg lokalnych.  
Zmniejszenie – **500 000 zł** (pięćset tysięcy złotych)

60016 – Program budowy i przebudowy chodników i miejsc parkingowych.  
Zmniejszenie – **100 000 zł** (sto tysięcy złotych)

92601 – Rozwój infrastruktury sportowej.  
Zmniejszenie – **100 000 zł** (sto tysięcy złotych)

**Uzasadnienie:**

Celem remontu i przebudowy jest poprawienie jakości zniszczonej infrastruktury sportowej, tym samym poprawienie warunków treningowych i rekreacyjnych dla zawodników oraz mieszkańców miasta, jak również stworzenie możliwości organizowania zawodów sportowych na najwyższym poziomie współzawodnictwa.

Stadion, ze względu na postępującą degradację bieżni (przetarcia, ubytki nawierzchni), zniszczenia eksploatacyjne niektórych elementów infrastruktury technicznej oraz nowe wymagania stawiane tego typu obiektom przez federacje lekkoatletyczne, stracił certyfikat Polskiego Związku Lekkiej Atletyki (PZLA).

Planowany zakres prac objąłby odtworzenie nawierzchni tartanowej bieżni wraz z rozbiegami, rzutniami i skoczniami, co pozwoli odzyskać certyfikat kategorii IVA, wg wytycznych PZLA. Wniosek dotyczy odtworzenia bieżni lekkoatletycznej na powierzchni około 6 800 m<sup>2</sup>, pomalowanie linii na bieżni, naprawę kanałów systemu odwadniającego, naprawę urządzeń teletechnicznych oraz wykonanie: rowu z wodą, kół do pchnięcia kulą oraz dyskiem i młotem, belek do skoku w dal i do trójskoku, skrzynki do skoku o tyczce. Czas eksploatacji dla lekkoatletycznej bieżni poliuretanowej (tartanowej) wynosi maksymalnie 10 lat. Obecna bieżnia eksploatowana jest od 2000 r., czyli 24 lata. W efekcie, na skutek bardzo widocznego zużycia i procesu starzenia, pojawiły się problemy: niewłaściwa grubość bieżni, utrata sprężystości, przyczepności, zastoiny wody z powodu uszkodzeń mechanicznych i nierówności, degradacja materiału, zniszczenie z powodu naturalnego użytkowania w obuwiu z kolcami, wytarcie nawierzchni i inne uszkodzenia.

  
.....  
**Marcin Maranda, Krzysztof Świerczyński**

**WNIOSEK  
DO PROJEKTU BUDŻETU MIASTA CZĘSTOCHOWY NA ROK 2025**

44

Wnioskodawca: **MARCIN MARANDA**, Radny Miasta Częstochowy

Wnioskuje o wprowadzenie do projektu budżetu Miasta Częstochowy na 2025 rok zadania pod nazwą:

**Budowa oświetlenia terenu miejskiego na odcinku od bloku przy  
ul. Ogińskiego 3/5 do zieleńca zlokalizowanego po wschodniej stronie bloku  
przy ul. Focha 57/61 włącznie  
z kwotą 50 000 zł (pięćdziesiąt tysięcy złotych).**

Jako źródło pokrycia wskazuję rozdział klasyfikacji budżetowej:

60016 – Program budowy i przebudowy ulic oraz dróg lokalnych.  
Zmniejszenie – **50 000 zł** (pięćdziesiąt tysięcy złotych)

**Uzasadnienie:**

Wniosek dotyczy zamontowania oświetlenia na terenie należącym do Miasta Częstochowa na odcinku od tyłu bloku zlokalizowanego przy ulicy Ogińskiego 3/5 do zieleńca włącznie zlokalizowanego po wschodniej stronie bloku przy ulicy Focha 57/61. Na wskazanym terenie znajdują się szlaki komunikacyjne z których korzystają mieszkańcy nie tylko wspomnianych posesji, ale także innych budynków z nią sąsiadujących. Tędy rodzice odprowadzają swoje dzieci do pobliskiego przedszkola nr 3. Ten kontekst jest szczególnie istotny w okresie zimowym, kiedy zajęcia w placówce kończą się po zmroku.

  
.....  
Marcin Maranda

415

Częstochowa, 5 grudnia 2024 r.

*Marcin Maranda*  
*Krzysztof Świerczyński*  
*Radni Miasta Częstochowy*

## WNIOSEK

Na podstawie § 6 pkt 2 i 3 Uchwały Nr 700/LXII/2010 Rady Miasta Częstochowy z dnia 28 czerwca 2010r. w sprawie trybu prac nad projektem uchwały budżetowej z późniejszymi zmianami.

Wnioskujemy o umieszczenie w projekcie budżetu na rok 2025 zadania pod nazwą:

**Remont pomieszczenia i wyposażenie siłowni w V LO im. Adama Mickiewicza (realizacja wniosków nr: 403 i 405 z BO) z kwotą: 80.000 zł**

Źródło pokrycia – zmniejszenie na zadaniach (według tabeli):

L.p.	Dział	Rozdział	Nazwa zadania lub zadania szczegółowego	Kwota Zmniejszenia
1	600	60016	Usługa prawna zastępstwa procesowego i doradztwa prawnego w zakresie dochodzenia roszczeń Gminy Częstochowa związanych z realizacją zadania „Przebudowa DK-1 w Częstochowie, budowa wiaduktu na skrzyżowaniu z DK-46; połączenie z ul. Srebrną”.	80 000,00 zł
2				
3				

*Maranda*  
*K. Świerczyński*

## WNIOSEK DO PROJEKTU BUDŻETU MIASTA CZĘSTOCHOWY NA ROK 2025

Wnioskodawca	Treść wniosku	Dział /rozdział	Kwota
Barbara Gierón Marcin Korzeni	Zwiększenie/Wprowadzenie A) Dokumentacja projektowo- kosztorysowa na budowę M. Kontuśkiej.		200 tys. zł
	Zmniejszenie/Zdjęcie A) Dokumentacja przyszłościowa	60016	200 tys. zł

Barbara Gierón  
 Marcin Korzeni  
 .....  
 podpis



WNIOSK DO PROJEKTU BUDŻETU MIASTA CZĘSTOCHOWY NA ROK 2025

Wnioskodawca	Treść wniosku	Dział / rozdział	Kwota
Barbara Gieroni Marcin Korzeniuk	Zwiększenie/Wprowadzenie 1) Dokumentacja projektowa- kosztorysowa na przebudowę ul. Sportakuse		180 tys. zł
	Zmniejszenie/Zdjęcie 1) Dokumentacja projektowa	60016	180 tys. zł

Barbara Gieroni  
 Marcin Korzeniuk  
 podpis

WNIOSEK DO PROJEKTU BUDŻETU MIASTA CZĘSTOCHOWY NA ROK 2025

Wnioskodawca	Treść wniosku	Dział /rozdział	Kwota
Barbara Gierani Małcin Korzeniak	Zwiększenie/Wprowadzenie 1) Dokumentacja projektowa kosztorysowa i remont toalet w SP nr. 13 przy ul. Węgrzyckiej nr. 11/115 2) Budowa i odwodnienie parkingu przy Szkole Podst. nr. 13 ul. Węgrzycka 11/115		300 tys. zł  1 mln. zł
	Zmniejszenie/Zdjęcie 1) Przebudowa sanitariatów w obiektach oświatowych w Częstochowie 2) Program budowy i przebudowy chodników i miejsc parkingowych	80195  60016	300 tys.  1 mln. zł

Barbara Gierani

Małcin Korzeniak  
 .....  
 podpis

WNIOSK DO PROJEKTU BUDŻETU MIASTA CZĘSTOCHOWY NA ROK 2025

Wnioskodawca	Treść wniosku	Dział /rozdział	Kwota
<p>Kononiec Marcin Cieran Barbara</p>	<p>Zwiększenie/Wprowadzenie 1) Wymiana instalacji elektrycznej SP nr. 21 przy ul. Sebimowskiej</p>		<p>200 tys. zł</p>
	<p>Zmniejszenie/Zdjęcie 1) Program modernizacji obiektów wytworzości publicznej</p>	<p>80195</p>	<p>200 tys. zł</p>

Marcin Kononiec  
Barbara Cieran  
podpis

WNIOSK DO PROJEKTU BUDŻETU MIASTA CZĘSTOCHOWY NA ROK 2025

Wnioskodawca	Treść wniosku	Dział /rozdział	Kwota
Barbana Czeron Marcin Korzeniec	Zwiększenie/Wprowadzenie Budowa chodnika ul. Kościelna (od strony kościółki.		200 tys. zł
	Zmniejszenie/Zdjęcie 1) Program budowy i prebudowy chodników i miejsc parkingowych	600 96	200 tys. zł

Barbana Czeron  
Marcin Korzeniec  
.....  
podpis

5

### WNIOSK DO PROJEKTU BUDŻETU MIASTA CZĘSTOCHOWY NA ROK 2025

Wnioskodawca	Treść wniosku	Dział /rozdział	Kwota
Barbora Cieran Marcin Kononiec	Zwiększenie/Wprowadzenie 1) Dokumentacje projektowo- kosztorysowe na budowę ul. Gdańskiej		200 tys. zł
	Zmniejszenie/Zdjęcie 1) Program budowy i melioracji ulic oraz drog lokalnych.	60015	200 tys. zł

Barbora Cieran  
.....  
Marcin Kononiec  
podpis

WNIOSK DO PROJEKTU BUDŻETU MIASTA CZĘSTOCHOWY NA ROK 2025

Wnioskodawca	Treść wniosku	Dział /rozdział	Kwota
Barbara Gieroni Zofia Wojtyśki - Kowalik Marcin Koneniec	Zwiększenie/Wprowadzenie 1) Budowa i instalacje przepompowni na rewie Konopka przy ul. Mieszka Starego		400 tys. zł
	Zmniejszenie/Zdjęcie 1) Program budowy i modernizacji ulic oraz dróg lokalnych.	60015	400 tys. zł

Gieroni Barbara  
Zofia Wojtyśki-Kowalik  
Marcin Koneniec  
.....  
podpis

WNIOSEK DO PROJEKTU BUDŻETU MIASTA CZĘSTOCHOWY NA ROK 2025

Wnioskodawca	Treść wniosku	Dział /rozdział	Kwota
KLUB RADNYCH KOALICJI OBYWATELSKIEJ	Zwiększenie/Wprowadzenie ZWIĘKSZENIE ZADANIA PROMOCJA MIASTA POPRZEZ SPORT DO KWOTY 7500 000 zł		4200 000
	Zmniejszenie/Zdjęcie REZERWA OGÓLNA	75818	4200 000

*Janusz Kowalski*  
.....  
podpis

Częstochowa, 5 grudnia 2024 r.

Klub Radnych Koalicji Obywatelskiej

**WNIOSEK**

Na podstawie § 6 pkt 2 i 3 Uchwały Nr 700/LXII/2010 Rady Miasta Częstochowy z dnia 28 czerwca 2010r. w sprawie trybu prac nad projektem uchwały budżetowej z późniejszymi zmianami.

Wnioskujemy o umieszczenie w projekcie budżetu na rok 2025 zadania pod nazwą:

Dokumentacja projektowa – chodnik przy ul. ~~Przestrzennej~~ ul. Konwaliawej  
z kwotą: 300.000 zł

Źródło pokrycia – zmniejszenie na zadaniach (według tabeli):

L.p.	Dział	Rozdział	Nazwa zadania lub zadania szczegółowego	Kwota Zmniejszenia
1	600	60016	Program budowy i przebudowy ulic oraz dróg lokalnych	300 000,00 zł
2				
3				

W imieniu Klubu Radnych  
Koalicji Obywatelskiej

Janina Rowien



55

Częstochowa, 25.11.2024

**WNIOSEK DO PROJEKTU  
BUDŻETU MIASTA CZĘSTOCHOWY  
NA ROK 2025**

Wnioskodawca: Łukasz Banaś Radny Miasta Częstochowy

Wnioskuje o zwiększenie kwoty zadania w projekcie budżetu na 2025 rok, pod nazwą:

**„Realizacja Programu poprawy infrastruktury rodzinnych ogrodów działkowych położonych na terenie Miasta Częstochowy” dział 90095 o kwotę: 100 000 zł. (sto tysięcy złotych)**

Jako źródło pokrycia:

Rozdział klasyfikacji budżetowej **60004 Budowa nowej linii tramwajowej do dzielnicy Parkitka w Częstochowie**  
Zmniejszenie - **100 000 zł. (sto tysięcy złotych)**

Łukasz Banaś  
Radny Miasta Częstochowy



56.

Częstochowa, 25.11.2024

*WNIOSEK DO PROJEKTU  
BUDŻETU MIASTA CZĘSTOCHOWY  
NA ROK 2025*

Wnioskodawca: Łukasz Banaś Radny Miasta Częstochowy

Wnioskuje o zwiększenie kwoty zadania w projekcie budżetu na 2025 rok, pod nazwą:

**„Dotacja dla Teatru im. A. Mickiewicza” dział 92106 o kwotę:  
300 000 zł. (trzysta tysięcy złotych)**

Jako źródło pokrycia:

Rozdział klasyfikacji budżetowej **60015 Program budowy i przebudowy ulic oraz dróg lokalnych**

Zmniejszenie - **300 000 zł.** (trzysta tysięcy złotych)

Łukasz Banaś  
Radny Miasta Częstochowy



57

Częstochowa, 25.11.2024

*WNIOSEK DO PROJEKTU  
BUDŻETU MIASTA CZĘSTOCHOWY  
NA ROK 2025*

Wnioskodawca: Łukasz Banaś Radny Miasta Częstochowy

Wnioskuję o wprowadzenie nowego zadania w projekcie budżetu na 2025 rok, pod nazwą:

**„Budowa ul. Leszczynowej” z kwotą: 300 000 zł.** (trzysta tysięcy złotych)

Jako źródło pokrycia:

Rozdział klasyfikacji budżetowej **60016 Program budowy i przebudowy ulic oraz dróg lokalnych**

Zmniejszenie - **300 000 zł.** (trzysta tysięcy złotych)

Łukasz Banaś  
Radny Miasta Częstochowy



58

Częstochowa, 25.11.2024

*WNIOSEK DO PROJEKTU  
BUDŻETU MIASTA CZĘSTOCHOWY  
NA ROK 2025*

Wnioskodawca: Łukasz Banaś Radny Miasta Częstochowy

Wnioskuje o wprowadzenie nowego zadania w projekcie budżetu na 2025 rok, pod nazwą:

**„Aktywny senior- AQUAPARK dla seniora” z kwotą: 300 000 zł.**  
(trzysta tysięcy złotych)

Jako źródło pokrycia:

Rozdział klasyfikacji budżetowej **60015 Program budowy i przebudowy ulic oraz dróg lokalnych**

Zmniejszenie - **300 000 zł.** (trzysta tysięcy złotych)

Łukasz Banaś  
Radny Miasta Częstochowy



59

Częstochowa, 05.12.2024 r.

Wnioskodawca:

**Joanna Rekwirewicz**

**Radna Miasta Częstochowy**

**WNIOSEK DO PROJEKTU  
BUDŻETU MIASTA CZĘSTOCHOWY NA ROK 2025**

Wnioskuję o wprowadzenie nowego zadania w projekcie budżetu na 2025 rok,  
pod nazwą:

**Rozbudowa Specjalnego Ośrodka Szkolno-Wychowawczego nr 1 przy ul.  
Legionów 54 A w Częstochowie o zewnętrzny szyb windy z windą osobową dla  
osób niepełnosprawnych z kwotą: 600 000 zł (sześćset tysięcy złotych)**

Źródło pokrycia:

*Dział 600*  
Rozdział klasyfikacji budżetowej 60016, Program budowy i przebudowy ulic oraz  
dróg lokalnych

Zmniejszenie o kwotę - 600 000 zł

Joanna Rekwirewicz

Radna Miasta Częstochowy

WNIOSEK DO PROJEKTU BUDŻETU MIASTA CZĘSTOCHOWY NA ROK 2025

Wnioskodawca	Treść wniosku	Dział /rozdział	Kwota
MARCIN BIERNAT	Zwiększenie/Wprowadzenie REMONT CHODNIA PO ZACHODNIEJ STRONIE AL. ARMII NARODOWEJ NA ODCINKU POMIĘDZY UL. DEMOKRY- STÓW A ULICĄ PCN.		800 000
	Zmniejszenie/Zdjęcie PROGRAM BUDOWY I PRZEBUDOWY CHODNIKÓW I MIEJSC PARKINGOWYCH	600 16/ 600 15	800 000

Marcin Biernat  
podpis

WNIOSEK DO PROJEKTU BUDŻETU MIASTA CZĘSTOCHOWY NA ROK 2025

Wnioskodawca	Treść wniosku	Dział /rozdział	Kwota
MARCIN BIERNAT	Zwiększenie/Wprowadzenie DOKUMENTACJA TECHNICZNA PRZEBUDOWY UL. SIMONSKIEGO NA ODCINKU POMIĘDZY ULICĄ BIALSKĄ DO ULICY ŚW. KRZYSZTOFA	60016	250 000
	Zmniejszenie/Zdjęcie DOKUMENTACJA PRZYSZŁOŚCIOWA	60016	250 000

Marcin Biernat  
podpis

## WNIOSEK DO PROJEKTU BUDŻETU MIASTA CZĘSTOCHOWY NA ROK 2025

Wnioskodawca	Treść wniosku	Dział /rozdział	Kwota
BEATA STRUŻIK	<p>Zwiększenie/Wprowadzenie</p> <p>OPRACOWANIE ZASAD MV REGULAMINU GKB DLA GMIN MIASTA CZĘSTO- CHOW W ZAKRESIE PROWADZENIA NASADZEN ZASTĘPCZYCH ORAZ ZASAD PIELĘGNACJI PROJEKTO- WANIA, WYKONYWANIA I PIELEGNOWANIA TERENÓW ZIELONYCH, PLACÓW REKREACYJNYCH ORAZ INNYCH OTWARTYCH TERENÓW PUBLICZNYCH</p>	<p><del>1004</del> LUB 90095</p>	<p>37000,- 26</p>
	<p>Zmniejszenie/Zdjęcie</p> <p>EKSPERTYZY, ANALIZY OPINIE</p>	<p><del>1004</del> 90095</p>	<p>37000,- 26</p>

*Beata Strużik*

.....  
podpis



## WNIOSEK DO PROJEKTU BUDŻETU MIASTA CZĘSTOCHOWY NA ROK 2025

<i>Wnioskodawca</i>	<i>Treść wniosku</i>	<i>Dział /rozdział</i>	<i>Kwota</i>
BEATA STRUŻEK	<i>Zwiększenie/Wprowadzenie</i> REMONT ULICY MŁODOŚCI W CZĘSTOCHOWIE	600/60015	1.200.000,-zł
	<i>Zmniejszenie/Zajęcie</i> Program budowy i przebudowy ulic i dróg lokalnych	600/ 60016	1.200.000,-zł

.....  
podpis

WNIOSEK DO PROJEKTU BUDŻETU MIASTA CZĘSTOCHOWY NA ROK 2025

Wnioskodawca	Treść wniosku	Dział /rozdział	Kwota
Artur Wesołko Robert Leśniewski B. Karolinska St. Spierci	Zwiększenie/Wprowadzenie Budowa ul. Traktorowej ul. Traktorystów	600/ 60016	1 000 000 PLN
	Zmniejszenie/Zdjęcie W ramach zaplanowanych wydatków majątkowych w op. dziele i rozdziale p. 2 pp. a	600/ 60016	1 000 000 PLN

Artur Wesołko

.....  
podpis

Robert Spierci

WNIOSEK DO PROJEKTU BUDŻETU MIASTA CZĘSTOCHOWY NA ROK 2025

Wnioskodawca	Treść wniosku	Dział /rozdział	Kwota
Bartosz Świątek Artur Wondol Karelina Skopina	Zwiększenie/Wprowadzenie Zwiększenie bezprecedensowe na styczeń i czerwiec Okrągłe oraz Al. 11 listopada peregajowej i wsiątkowej przedkolejowej. Leczenie - na spotkanie przejścia dla pociągów na stacji i czerwiec. Okrągłe Al. 11 listopada, która mijają Samochodowej i pacholatów.	630/60015	50 000,-
	Zmniejszenie/Zdjęcie W przedziale zoperowanym wycieków niepotrzebnych do u/m drzew: iaczkowe	630/60015	50 000,-

Karelina Skopina  
 .....  
 podpis  
 Artur Wondol

WNIOSEK DO PROJEKTU BUDŻETU MIASTA CZĘSTOCHOWY NA ROK 2025

Wnioskodawca	Treść wniosku	Dział /rozdział	Kwota
BEATA STRUW	<p>Zwiększenie/Wprowadzenie</p> <p>REMONT ULICY MŁODOŚCI W CZĘSTOCHOWIE</p> <p>TERMO MODERNIZACJA BUDYNKU SZKOŁY PODSTAWOWEJ NR 30 W CZĘSTOCHOWIE WRAZ Z MODERNIZACJĄ SYSTEMU WENTYLACJI ORAZ BUDOWĄ INSTALACJI FOTOWOLTAIICZNEJ</p>	<p>600/60015</p> <p>801</p>	<p>1.200.000,-zł</p> <p>2500000,-</p> <p>(obsa unioy piyiset tynicy aioty m)</p>
	<p>Zmniejszenie/Zdjęcie</p> <p>WYDAWKI MAJĄTKOWE</p> <p>Program budowy i przebudowy ulic i dróg lokalnych</p> <p>OSWIATA I WYCHOWANIE</p>	<p>600/60016</p> <p>801</p>	<p>1.200.000,-zł</p> <p>2500000,-</p>

Beata Struwa

podpis

WNIOSEK DO PROJEKTU BUDŻETU MIASTA CZĘSTOCHOWY NA ROK 2025

Wnioskodawca	Treść wniosku	Dział /rozdział	Kwota
Kowalczyk Stepień	Zwiększenie/Wprowadzenie Remont ulicy Jurajskiej - I etap	6001 60015	90 tys
	Zmniejszenie/Zdjęcie Program budowy i przebudowy drog lokalnych	6001 60016	90 tys.

*Kowalczyk Stepień*  
.....  
podpis

WNIOSEK DO PROJEKTU BUDŻETU MIASTA CZĘSTOCHOWY NA ROK 2025

Wnioskodawca	Treść wniosku	Dział /rozdział	Kwota
Kordina Stopeni	Zwiększenie/Wprowadzenie Remont ulicy Lesnej	600/ 60015	1.500.000
	Zmniejszenie/Zdjęcie Program budowy i przebudowy drog lokalnych	600/ 60016	1.500.000

.....  
Kordina Stopeni  
podpis

### WNIOSEK DO PROJEKTU BUDŻETU MIASTA CZĘSTOCHOWY NA ROK 2025

Wnioskodawca	Treść wniosku	Dział /rozdział	Kwota
Kowalska Słojewicz	<i>Zwiększenie/Wprowadzenie</i> Szkolenie sportowe dla chłopców i młodzieży w SP 48 im. Armii Krajowej ul. Schillera 5 w Częstochowie	926/ 92605	50 tys
	<i>Zmniejszenie/Zdjęcie</i> Zamknięcie Hala Sportowa "Częstochowa" przy ul. Liniowej	926/ 92605	50 tys

Kowalska Słojewicz  
.....  
podpis

WNIOSEK DO PROJEKTU BUDŻETU MIASTA CZĘSTOCHOWY NA ROK 2025

Wnioskodawca	Treść wniosku	Dział /rozdział	Kwota
Lubona Stepień	<p><del>Zwiększenie/Wprowadzenie</del></p> <p>Szkolenie sportowe dla osób niepełnosprawnych</p>	<p>926/ 92605</p>	<p>40 tys</p>
	<p><del>Zmniejszenie/Zdjęcie</del></p> <p>Zamknięcie Hala Sportowa "Czystochowa" przy ul. Żurawiej</p>	<p>926/ 92605</p>	<p>40 tys</p>

Lubona Stepień  
.....  
podpis



## WNIOSEK DO PROJEKTU BUDŻETU MIASTA CZĘSTOCHOWY NA ROK 2025

Wnioskodawca	Treść wniosku	Dział /rozdział	Kwota
Kordelina Stepień	<p><del>Zwiększenie/Wprowadzenie</del></p> <p>Dofinansowanie woden z zakresem rozwoju kultury fizycznej i sportu dzieci w szkołach podstawowych na terenie Częstochowy.</p>	926/ 92605	80 tys
	<p><del>Zmniejszenie/Zdjęcie</del></p> <p>Wyścigi samochodów na karytonu Północnym.</p>	92605	80 tys

Kordelina Stepień  
.....  
podpis

WNIOSEK DO PROJEKTU BUDŻETU MIASTA CZĘSTOCHOWY NA ROK 2025

Wnioskodawca	Treść wniosku	Dział /rozdział	Kwota
Karelina Stypień	Zwiększenie/Wprowadzenie Realizacja zaprojektowanej infrastruktury kanalizacji sanitarnej w osiedlu Kochan - I etap	90004	100 tys
	Zmniejszenie/Zdjęcie CrestoZelona	90004	100 tys.

Karelina Stypień  
.....  
podpis

WNIOSEK DO PROJEKTU BUDŻETU MIASTA CZĘSTOCHOWY NA ROK 2025

Wnioskodawca	Treść wniosku	Dział /rozdział	Kwota
Kardynał Stepień	<u>Zwiększenie/Wprowadzenie</u> Dokumentacja projektowa na budowę ulicy Piastowskiej w Częstochowie	6 0016	70 tys
	<u>Zmniejszenie/Zajęcie</u> Usługa prawna zastępstwa prawnego przed sądami powierzchnymi dla rodzica „Przebudowa Alei Wojciecha Polskiego”	6 0016	70 tys

Stepień  
pdpis

WNIOSEK DO PROJEKTU BUDŻETU MIASTA CZĘSTOCHOWY NA ROK 2025

Wnioskodawca	Treść wniosku	Dział /rozdział	Kwota
Karelina Stopen	Zwiększenie/Wprowadzenie Przygotowanie mapy do celów prawnych i treści merytorycznej dokumentacji do procesu doprowadzenia spółdzielni do stanu prawnego ulicy Kucelniczkiej w Stewem faktycznym jako pomatek całego procesu prywatyzacji inwestycji w infrastrukturę na tym terenie.	60016	40 tys
	Zmniejszenie/Zdjęcie Usługa prawna zastępczo prawnego przed sądem powszechnym do rozstrzygnięcia „Procedura Atei Wójtko Polskiego”	60016	40 tys

Karelina Stopen  
.....  
podpis

75

Częstochowa, 04.12.2024 r.

**Wnioskodawca:**

**Marta Salwierak**

**Radna Miasta Częstochowy**

**WNIOSEK DO PROJEKTU  
BUDŻETU MIASTA CZĘSTOCHOWY NA ROK 2025**

**Wnioskuje o wprowadzenie nowego zadania w projekcie budżetu na 2025 rok, pod nazwą:**

**Dwujęzyczność z językiem angielskim w częstochowskich przedszkolach z kwotą 550 000 zł.**

**Źródło pokrycia:**

**Dział 75702, Obsługa długu miasta**

**Zmniejszenie o kwotę - 550 000 zł**

**Marta Salwierak**

**Radna Miasta Częstochowy**



76

Częstochowa, 04.12.2024 r.

**Wnioskodawca:**

**Marta Salwierak**

**Radna Miasta Częstochowy**

**WNIOSEK DO PROJEKTU  
BUDŻETU MIASTA CZĘSTOCHOWY NA ROK 2025**

Wnioskuje o wprowadzenie nowego zadania w projekcie budżetu na 2025 rok, pod nazwą:

**Budowa wodnego placu zabaw na terenie nieczynnego basenu przy ul. Sobieskiego.  
Etap I dokumentacja oraz prace przygotowawcze z kwotą 200 000 zł.**

**Źródło pokrycia:**

**Dział 60016, Program budowy i przebudowy ulic oraz dróg lokalnych**

**Zmniejszenie o kwotę - 200 000 zł**

**Marta Salwierak**

**Radna Miasta Częstochowy**

77

Częstochowa, 04.12.2024 r.

**Wnioskodawca:**

**Marta Salwierak**

**Radna Miasta Częstochowy**

**WNIOSEK DO PROJEKTU  
BUDŻETU MIASTA CZĘSTOCHOWY NA ROK 2025**

**Wnioskuje o wprowadzenie nowego zadania w projekcie budżetu na 2025 rok, pod nazwą:**

**Przebudowa nawierzchni Alei Wyzwolenia (od ul. gen. Augusta Fieldorfa-Niła do ul. gen. Stanisława Sosabowskiego) etap 1 dokumentacja z kwotą 250 000 zł.**

**Źródło pokrycia:**

**Dział 60016, Program budowy i przebudowy ulic oraz dróg lokalnych**

**Zmniejszenie o kwotę - 250 000 zł**

**Marta Salwierak**

**Radna Miasta Częstochowy**

178

Częstochowa, 04.12.2024 r.

**Wnioskodawca:**

**Marta Salwierak**

**Radna Miasta Częstochowy**

**WNIOSEK DO PROJEKTU  
BUDŻETU MIASTA CZĘSTOCHOWY NA ROK 2025**

**Wnioskuje o wprowadzenie nowego zadania w projekcie budżetu na 2025 rok, pod nazwą:**

**Budowa ul. Tenisowej z kwotą 250 000 zł**

**Źródło pokrycia:**

**Dział 60016, Program budowy i przebudowy ulic oraz dróg lokalnych**

**Zmniejszenie o kwotę - 250 000 zł**

**Marta Salwierak**

**Radna Miasta Częstochowy**





79

Częstochowa, 04.12.2024 r.

Wnioskodawcy:

**Marta Salwierak**

**Joanna Rekwirewicz**

**Radne Miasta Częstochowy**

**WNIOSEK DO PROJEKTU  
BUDŻETU MIASTA CZĘSTOCHOWY NA ROK 2025**

Wnioskujemy o wprowadzenie nowego zadania w projekcie budżetu na 2025 rok, pod nazwą:

**Wodny plac zabaw (w miejscu zdewastowanej fontanny na Promenadzie im. Czesława Niemena) Etap I dokumentacja techniczna z kwotą 200 000 zł**

Źródło pokrycia:

**Dział 60016, Program budowy i przebudowy ulic oraz dróg lokalnych**

**Zmniejszenie o kwotę - 200 000 zł**

**Joanna Rekwirewicz**

**Radna Miasta Częstochowy**

**Marta Salwierak**

**Radna Miasta Częstochowy**

80

Częstochowa, 04.12.2024 r.

**Wnioskodawca:**

**Marta Salwierak**

**Radna Miasta Częstochowy**

**WNIOSEK DO PROJEKTU  
BUDŻETU MIASTA CZĘSTOCHOWY NA ROK 2025**

**Wnioskuje o wprowadzenie nowego zadania w projekcie budżetu na 2025 rok, pod nazwą:**

**Całodobowy i samoobsługowy automat (urzędomat) do odbioru dowodów rejestracyjnych oraz tablic rejestracyjnych (przed budynkiem Urzędu Miasta, ul. Waszyngtona 5) z kwotą 200 000 zł**

**Źródło pokrycia:**

**Dział 75075, Promocja jednostek samorządu terytorialnego**

**Zmniejszenie o kwotę - 200 000 zł**

**Marta Salwierak**

**Radna Miasta Częstochowy**

## WNIOSEK DO PROJEKTU BUDŻETU MIASTA CZĘSTOCHOWY NA ROK 2025

Wnioskodawca	Treść wniosku	Dział /rozdział	Kwota
Marta Salwińska Barbara Gierach Marcin Korzeniowski	Zwiększenie/Wprowadzenie Budowa nowego placu zabaw <del>na</del> terenie Parku Wypoczynkowego „Lisi Miec”		250 tys zł
	Zmniejszenie/Zdjęcie Program budowy i przebudowy ulic oraz dróg lokalnych	60016	-250000 zł

Marcin Korzeniowski  
 Barbara Gierach  
 Marta Salwińska  
 .....  
 podpis

WNIOSK DO PROJEKTU BUDŻETU MIASTA CZĘSTOCHOWY NA ROK 2025

Wnioskodawca	Treść wniosku	Dział /rozdział	Kwota
Katarzyna Jastrzębska Alan Piłkowski	Zwiększenie/Wprowadzenie  Promocja miasta poprzez sport.  ( Zwiększenie z kwoty 3 300 000,- do kwoty 7 000 000,- )		3 700 000,-
Piotr Włona Małgorzata Pokorecka Krzysztof Jędrzejak Katarzyna Stepień Beata Szmul Artur Wawrzak Paweł Rukon	Zmniejszenie/Zdjęcie  Zmniejszenie nadwyżki budżetowej		3 700 000,-

Katarzyna Jastrzębska

Piotr Włona

Małgorzata Pokorecka  
Krzysztof Jędrzejak  
Paweł Rukon

Katarzyna Stepień  
Beata Szmul  
Artur Wawrzak

83.

Częstochowa, 5 grudnia 2024 r.

Zofia Wojtysiak-Kowalik  
Krzysztof Świerczyński  
Radni Miasta Częstochowy

## WNIOSEK

Na podstawie § 6 pkt 2 i 3 Uchwały Nr 700/LXII/2010 Rady Miasta Częstochowy z dnia 28 czerwca 2010r. w sprawie trybu prac nad projektem uchwały budżetowej z późniejszymi zmianami.

Wnioskujemy o umieszczenie w projekcie budżetu na rok 2025 zadania pod nazwą:

**Budowa oświetlenia ulicznego przy chodniku prowadzącym od ulicy A.Bienia ( blok nr.16) - do chodnika prowadzącego do Szkoły Podstawowej nr 49.**

z kwotą: 30.000 zł

Źródło pokrycia – zmniejszenie na zadaniach (według tabeli):

L.p.	Dział	Rozdział	Nazwa zadania lub zadania szczegółowego	Kwota Zmniejszenia
1	900	90015	Oświetlenie ulic, placów i dróg (Usługa oświetleniowa miasta)	30 000,00 zł
2				
3				

Zofia Wojtysiak-Kowalik  
K. Świerczyński

Częstochowa, 5 grudnia 2024 r.

Zofia Wojtysiak-Kowalik  
Radna Miasta Częstochowy

### WNIOSEK

Na podstawie § 6 pkt 2 i 3 Uchwały Nr 700/LXII/2010 Rady Miasta Częstochowy z dnia 28 czerwca 2010r. w sprawie trybu prac nad projektem uchwały budżetowej z późniejszymi zmianami.

Wniosuję o umieszczenie w projekcie budżetu na rok 2025 zadania pod nazwą:

*Remont kuchni w budynku Szkoły Podstawowej nr 16 w Częstochowie*  
z kwotą: 150.000 zł

Źródło pokrycia – zmniejszenie na zadaniach (według tabeli):

L.p.	Dział	Rozdział	Nazwa zadania lub zadania szczegółowego	Kwota Zmniejszenia
1	801	80101	Remonty szkół podstawowych z nadzorem inwestorskim i autorskim	<b>150 000,00 zł</b>
2				
3				

Zofia Wojtysiak-Kowalik

85.

Częstochowa, 5 grudnia 2024 r.

Zofia Wojtysiak-Kowalik  
Krzysztof Świerczyński  
Radni Miasta Częstochowy

## WNIOSEK

Na podstawie § 6 pkt 2 i 3 Uchwały Nr 700/LXII/2010 Rady Miasta Częstochowy z dnia 28 czerwca 2010r. w sprawie trybu prac nad projektem uchwały budżetowej z późniejszymi zmianami.

Wnioskujemy o umieszczenie w projekcie budżetu na rok 2025 zadania pod nazwą:

***Poprawa bezpieczeństwa pieszych na skrzyżowaniu ul. Łukasińskiego z ul. Prusa***

z kwotą: 50.000 zł

Źródło pokrycia – zmniejszenie na zadaniach (według tabeli):

L.p.	Dział	Rozdział	Nazwa zadania lub zadania szczegółowego	Kwota Zmniejszenia
1	900	90015	Oświetlenie ulic, placów i dróg	50 000,00 zł
2			} Program poprawy bezpieczeństwa przejść dla pieszych w zakresie doświetlenia	
3				

K. Świerczyński  
Zofia Wojtysiak-Kowalik

Częstochowa, 5 grudnia 2024 r.

Zofia Wojtysiak-Kowalik  
Krzysztof Świerczyński  
Radni Miasta Częstochowy

## WNIOSEK

Na podstawie § 6 pkt 2 i 3 Uchwały Nr 700/LXII/2010 Rady Miasta Częstochowy z dnia 28 czerwca 2010r. w sprawie trybu prac nad projektem uchwały budżetowej z późniejszymi zmianami.

Wnioskujemy o umieszczenie w projekcie budżetu na rok 2025 zadania pod nazwą:

**Rozbudowa placu zabaw przy skwerze przy ul. Łukasińskiego**  
z kwotą: 250.000 zł

Źródło pokrycia – zmniejszenie na zadaniach (według tabeli):

L.p.	Dział	Rozdział	Nazwa zadania lub zadania szczegółowego	Kwota Zmniejszenia
1	900	90004	Utrzymanie zieleni w miastach i gminach	<b>250 000,00 zł</b>
2			(Utrzymanie placów zabaw oraz elementów	
3			małej architektury)	

K. Świerczyński  
Zofia Wojtysiak-Kowalik



Częstochowa, 5 grudnia 2024 r.

Zofia Wojtysiak-Kowalik  
 Krzysztof Świerczyński  
 Radni Miasta Częstochowy

## WNIOSEK

Na podstawie § 6 pkt 2 i 3 Uchwały Nr 700/LXII/2010 Rady Miasta Częstochowy z dnia 28 czerwca 2010r. w sprawie trybu prac nad projektem uchwały budżetowej z późniejszymi zmianami.

Wnioskujemy o umieszczenie w projekcie budżetu na rok 2025 zadania pod nazwą:

**Budowa placu zabaw przy Al.Niepodległości 24**  
z kwotą: 200.000 zł

Źródło pokrycia – zmniejszenie na zadaniach (według tabeli):

L.p.	Dział	Rozdział	Nazwa zadania lub zadania szczegółowego	Kwota Zmniejszenia
1	900	90004	Utrzymanie zieleni w miastach i gminach	<b>200 000,00 zł</b>
2			(utrzymanie placu zabaw oraz elementów	
3			małej architektury)	

*K. Świerczyński*  
 Zofia Wojtysiak-Kowalik



Częstochowa, 5 grudnia 2024 r.

*Krzysztof Świerczyński*  
*Zofia Wojtysiak-Kowalik*  
*Radni Miasta Częstochowy*

## WNIOSEK

Na podstawie § 6 pkt 2 i 3 Uchwały Nr 700/LXII/2010 Rady Miasta Częstochowy z dnia 28 czerwca 2010r. w sprawie trybu prac nad projektem uchwały budżetowej z późniejszymi zmianami.

Wnioskujemy o umieszczenie w projekcie budżetu na rok 2025 zadania pod nazwą:

**Modernizacja toalet w Miejskim Przedszkolu nr 7 w Częstochowie.**  
z kwotą: 175.000 zł

Źródło pokrycia -- zmniejszenie na zadaniach (według tabeli):

L.p.	Dział	Rozdział	Nazwa zadania lub zadania szczegółowego	Kwota Zmniejszenia
1	801	80195	Przebudowa sanitariatów w obiektach oświatowych w Częstochowie	<b>175 000,00 zł</b>
2				
3				

*K. Świerczyński:*

*Zofia Wojtysiak-Kowalik*

39.

Częstochowa, 5 grudnia 2024 r.

*Krzysztof Świerczyński*  
*Zofia Wojtysiak-Kowalik*  
*Radni Miasta Częstochowy*

## WNIOSEK

Na podstawie § 6 pkt 2 i 3 Uchwały Nr 700/LXII/2010 Rady Miasta Częstochowy z dnia 28 czerwca 2010r. w sprawie trybu prac nad projektem uchwały budżetowej z późniejszymi zmianami.

Wnioskujemy o umieszczenie w projekcie budżetu na rok 2025 zadania pod nazwą:

**Przebudowa ul. Bienia**  
z kwotą: 200.000 zł

Źródło pokrycia – zmniejszenie na zadaniach (według tabeli):

L.p.	Dział	Rozdział	Nazwa zadania lub zadania szczegółowego	Kwota Zmniejszenia
1	600	60016	Program budowy i przebudowy ulic oraz dróg lokalnych	<b>200 000,00 zł</b>
2				
3				

*K. Świerczyński*  
*Zofia Wojtysiak-Kowalik*

30

Częstochowa, 5 grudnia 2024 r.

Krzysztof Świerczyński  
Zofia Wojtysiak-Kowalik  
Radni Miasta Częstochowy

## WNIOSEK

Na podstawie § 6 pkt 2 i 3 Uchwały Nr 700/LXII/2010 Rady Miasta Częstochowy z dnia 28 czerwca 2010r. w sprawie trybu prac nad projektem uchwały budżetowej z późniejszymi zmianami.

Wnioskujemy o umieszczenie w projekcie budżetu na rok 2025 zadania pod nazwą:

**Przedłużenie pasażu Ks. Raczyńskiego od. ul. Okrzei do ul. Marii Dąbrowskiej**  
**z kwotą: 500.000 zł**

Źródło pokrycia – zmniejszenie na zadaniach (według tabeli):

L.p.	Dział	Rozdział	Nazwa zadania lub zadania szczegółowego	Kwota Zmniejszenia
1	600	60016	Program budowy i przebudowy chodników i miejsc parkingowych	500 000,00 zł
2				
3				

Krzysztof Świerczyński  
Zofia Wojtysiak-Kowalik



Częstochowa, 5 grudnia 2024 r.

Krzysztof Świerczyński  
Zofia Wojtysiak-Kowalik  
Radni Miasta Częstochowy

## WNIOSEK

Na podstawie § 6 pkt 2 i 3 Uchwały Nr 700/LXII/2010 Rady Miasta Częstochowy z dnia 28 czerwca 2010r. w sprawie trybu prac nad projektem uchwały budżetowej z późniejszymi zmianami.

Wnioskujemy o umieszczenie w projekcie budżetu na rok 2025 zadania pod nazwą:

**Urządzenie skweru przy al. Bohaterów Katynia (realizacja wniosku z BO nr 376 Najbardziej naturalny Park Wrzosowiak) z kwotą: 150.000 zł**

Źródło pokrycia – zmniejszenie na zadaniach (według tabeli):

L.p.	Dział	Rozdział	Nazwa zadania lub zadania szczegółowego	Kwota Zmniejszenia
1	<del>600</del>	<del>60016</del>	Program CzęstoZielona	<b>150 000,00 zł</b>
2	900	90004		
3				

*K. Świerczyński*

*Zofia Wojtysiak-Kowalik*

Częstochowa, 5 grudnia 2024 r.

Krzysztof Świerczyński  
Zofia Wojtysiak-Kowalik  
Radni Miasta Częstochowy

## WNIOSEK

Na podstawie § 6 pkt 2 i 3 Uchwały Nr 700/LXII/2010 Rady Miasta Częstochowy z dnia 28 czerwca 2010r. w sprawie trybu prac nad projektem uchwały budżetowej z późniejszymi zmianami.

Wnioskujemy o umieszczenie w projekcie budżetu na rok 2025 zadania pod nazwą:

**Modernizacja, doposażenie i ogrodzenie placu zabaw przy ul. Hłakowiczówny/Ossowskiego (realizacja wniosku nr 302 z BO: „To tu są nasze dzieci” z kwota: 150.000 zł**

Źródło pokrycia – zmniejszenie na zadaniach (według tabeli):

L.p.	Dział	Rozdział	Nazwa zadania lub zadania szczegółowego	Kwota Zmniejszenia
1	600	60016	Program budowy i przebudowy ulic oraz dróg lokalnych	150 000,00 zł
2				
3				

K. Świerczyński  
Zofia Wojtysiak-Kowalik

93

Częstochowa, 5 grudnia 2024 r.

Krzysztof Świerczyński  
Zofia Wojtysiak-Kowalik  
Radni Miasta Częstochowy

## WNIOSEK

Na podstawie § 6 pkt 2 i 3 Uchwały Nr 700/LXII/2010 Rady Miasta Częstochowy z dnia 28 czerwca 2010r. w sprawie trybu prac nad projektem uchwały budżetowej z późniejszymi zmianami.

Wnioskujemy o umieszczenie w projekcie budżetu na rok 2025 zadania pod nazwą:

**Przebudowa układu drogowego osiedla w rejonie al. Pokoju – Etap I (chodniki: ul. Barlickiego, ul. Sempołowskiej, ul. Leśmiana, ul. Bruno-Schulza 1, ul. Karpińskiego oraz modernizacja nawierzchni skrzyżowania przy ul. Próchnika koło SP 32 i odcinka drogi między garażami a parkingiem sklepu Netto) z kwotą: 650.000 zł**

Źródło pokrycia – zmniejszenie na zadaniach (według tabeli):

L.p.	Dział	Rozdział	Nazwa zadania lub zadania szczegółowego	Kwota Zmniejszenia
1	600	60016	Program budowy i przebudowy ulic oraz dróg lokalnych	650 000,00 zł
2				
3				

*Zofia Wojtysiak-Kowalik*  
Zofia Wojtysiak-Kowalik

**UCHWAŁA Nr**  
**RADY MIASTA CZĘSTOCHOWY**  
**z dnia**

**w sprawie zmian w Wieloletniej Prognozie Finansowej Miasta Częstochowy na lata 2024-2038**

Na podstawie art. 18 ust. 2 pkt 15 ustawy z dnia 8 marca 1990 r. o samorządzie gminnym (jt. Dz. U. z 2024 r., poz. 1465 z późn. zm.), art. 12 pkt 11 ustawy z dnia 5 czerwca 1998 r. o samorządzie powiatowym (jt. Dz. U. z 2024 r., poz. 107), art. 226, 227, 228, art 230 ust. 6, 232 ust. 2 i art. 243 ustawy z dnia 27 sierpnia 2009 r. o finansach publicznych (jt. Dz. U. z 2024 r., poz. 1530 z późn. zm.) w związku z art. 9 ustawy z dnia 14 grudnia 2018 r. o zmianie ustawy o finansach publicznych oraz niektórych innych ustaw (Dz. U. z 2018 r. poz. 2500 z późn. zm.), art. 9 ustawy z dnia 14 października 2021 r. o zmianie ustawy o dochodach jednostek samorządu terytorialnego oraz niektórych innych ustaw (Dz. U. z 2021 r., poz. 1927 z późn. zm.), art. 15 zob. ustawy z dnia 2 marca 2020 r. o szczególnych rozwiązaniach związanych z zapobieganiem, przeciwdziałaniem i zwalczaniem COVID-19, innych chorób zakaźnych oraz wywołanych nimi sytuacji kryzysowych (jt. Dz. U. z 2024 r. poz. 340 z późn. zm.), art. 110 ustawy z dnia 12 marca 2022 r. o pomocy obywatelom Ukrainy w związku z konfliktem zbrojnym na terytorium tego państwa (jt. Dz. U. z 2024 r., poz. 167 z późn. zm.), art. 28 ustawy z dnia 5 sierpnia 2022 r. o dodatku węglowym (jt. Dz. U. z 2024 r., poz. 1207), art. 6, art. 7 ustawy z dnia 15 września 2022 r. o zmianie ustawy o dochodach jednostek samorządu terytorialnego oraz niektórych innych ustaw (Dz. U. z 2022 r. poz. 1964) oraz w związku z § 2 i § 3 Rozporządzenia Ministra Finansów z dnia 10 stycznia 2013 r. w sprawie wieloletniej prognozy finansowej jednostki samorządu terytorialnego (jt. Dz. U. z 2021 r., poz. 83).

**Rada Miasta Częstochowy uchwala:**

**§ 1.** Wprowadzić następujące zmiany do Uchwały Nr 1134.LXXXV.2023 Rady Miasta Częstochowy z dnia 14 grudnia 2023 r. w sprawie Wieloletniej Prognozy Finansowej Miasta Częstochowy na lata 2024-2038 (z późn. zm.):

- 1) w załączniku nr 1 dokonuje się zmian zgodnie z załącznikiem nr 1 do niniejszej uchwały,
- 2) w załączniku nr 2 dokonuje się zmian zgodnie z załącznikiem nr 2 do niniejszej uchwały,
- 3) w załączniku nr 3 dokonuje się zmian zgodnie z załącznikiem nr 3 do niniejszej uchwały.

**§ 2.** Wykonanie uchwały powierza się Prezydentowi Miasta Częstochowy.

**§ 3.** Uchwała wchodzi w życie z dniem podjęcia.



z up. Prezydenta Miasta Częstochowy  
(-) Ryszard Stefaniak  
Zastępca Prezydenta  
Miasta Częstochowy

UCHWAŁA NR RADY MIASTA CZĘSTOCHOWY z dnia

Strona 1 z 1

## Załącznik nr 20

# Wieloletnia prognoza finansowa jednostki samorządu terytorialnego 1)

Załącznik nr 1  
do Uchwały nr  
Rady Miasta Częstochowy  
z dnia

Ustalona na lata 2022–2025 relacja z art. 243 (poz. 8.3, 8.3.1, 8.4 i 8.4.1) została obliczona według średniej 7-letniej

Wyszczególnienie	Dochody ogółem <sup>x</sup>	z tego:										
		Dochody bieżące <sup>x</sup>	z tego:						Dochody majątkowe <sup>x</sup>	w tym:		
			dochody z tytułu udziału we wpływach z podatku dochodowego od osób fizycznych	dochody z tytułu udziału we wpływach z podatku dochodowego od osób prawnych	z subwencji ogólnej	z tytułu dotacji i środków przeznaczonych na cele bieżące <sup>x</sup> 3)	pozostałe dochody bieżące <sup>4)</sup>	w tym:		ze sprzedaży majątku <sup>x</sup>	z tytułu dotacji oraz środków przeznaczonych na inwestycje	
								z podatku od nieruchomości				
Lp	1	1.1	1.1.1	1.1.2	1.1.3	1.1.4	1.1.5	1.1.5.1	1.2	1.2.1	1.2.2	
2024	A	2 169 116 382,00	1 942 517 572,00	449 265 697,00	39 792 902,00	625 085 807,00	278 403 619,00	549 969 547,00	231 164 000,00	226 598 810,00	24 358 776,00	199 740 034,00
	B	16 311 528,00	695 615,00	0,00	0,00	0,00	45 027,00	650 588,00	0,00	15 615 913,00	15 615 913,00	0,00
	C	2 152 804 854,00	1 941 821 957,00	449 265 697,00	39 792 902,00	625 085 807,00	278 358 592,00	549 318 959,00	231 164 000,00	210 982 897,00	8 742 863,00	199 740 034,00
2025	A	2 015 669 069,00	1 889 490 037,00	473 674 098,00	43 613 021,00	621 794 320,00	184 301 443,00	566 107 155,00	263 925 000,00	126 179 032,00	6 310 000,00	117 469 032,00
	B	87 288,00	87 288,00	0,00	0,00	0,00	87 288,00	0,00	0,00	0,00	0,00	0,00
	C	2 015 581 781,00	1 889 402 749,00	473 674 098,00	43 613 021,00	621 794 320,00	184 214 155,00	566 107 155,00	263 925 000,00	126 179 032,00	6 310 000,00	117 469 032,00
2026	A	2 047 140 835,00	1 978 875 463,00	502 094 544,00	46 229 802,00	643 201 980,00	187 275 553,00	600 073 584,00	303 513 750,00	68 265 372,00	7 310 000,00	58 555 372,00
	B	0,00	0,00	0,00	0,00	0,00	0,00	0,00	0,00	0,00	0,00	0,00

## Załącznik nr 20

	C	2 047 140 835,00	1 978 875 463,00	502 094 544,00	46 229 802,00	643 201 980,00	187 275 553,00	600 073 584,00	303 513 750,00	68 265 372,00	7 310 000,00	58 555 372,00
2027	A	2 231 616 383,00	2 087 441 358,00	532 220 217,00	49 003 590,00	681 794 098,00	188 345 453,00	636 078 000,00	349 040 813,00	144 175 025,00	3 310 000,00	138 465 025,00
	B	0,00	0,00	0,00	0,00	0,00	0,00	0,00	0,00	0,00	0,00	0,00
	C	2 231 616 383,00	2 087 441 358,00	532 220 217,00	49 003 590,00	681 794 098,00	188 345 453,00	636 078 000,00	349 040 813,00	144 175 025,00	3 310 000,00	138 465 025,00
2028	A	2 318 774 108,00	2 200 686 280,00	0,00	0,00	0,00	187 644 622,00	0,00	0,00	118 087 828,00	0,00	118 087 828,00
	B	0,00	0,00	0,00	0,00	0,00	0,00	0,00	0,00	0,00	0,00	0,00
	C	2 318 774 108,00	2 200 686 280,00	0,00	0,00	0,00	187 644 622,00	0,00	0,00	118 087 828,00	0,00	118 087 828,00
2029	A	2 326 159 898,00	2 326 159 898,00	0,00	0,00	0,00	192 335 737,00	0,00	0,00	0,00	0,00	0,00
	B	0,00	0,00	0,00	0,00	0,00	0,00	0,00	0,00	0,00	0,00	0,00
	C	2 326 159 898,00	2 326 159 898,00	0,00	0,00	0,00	192 335 737,00	0,00	0,00	0,00	0,00	0,00
2030	A	2 458 997 738,00	2 458 997 738,00	0,00	0,00	0,00	197 144 131,00	0,00	0,00	0,00	0,00	0,00
	B	0,00	0,00	0,00	0,00	0,00	0,00	0,00	0,00	0,00	0,00	0,00
	C	2 458 997 738,00	2 458 997 738,00	0,00	0,00	0,00	197 144 131,00	0,00	0,00	0,00	0,00	0,00
2031	A	2 520 472 684,00	2 520 472 684,00	0,00	0,00	0,00	202 072 734,00	0,00	0,00	0,00	0,00	0,00
	B	0,00	0,00	0,00	0,00	0,00	0,00	0,00	0,00	0,00	0,00	0,00
	C	2 520 472 684,00	2 520 472 684,00	0,00	0,00	0,00	202 072 734,00	0,00	0,00	0,00	0,00	0,00
2032	A	2 583 484 500,00	2 583 484 500,00	0,00	0,00	0,00	202 124 552,00	0,00	0,00	0,00	0,00	0,00
	B	0,00	0,00	0,00	0,00	0,00	0,00	0,00	0,00	0,00	0,00	0,00
	C	2 583 484 500,00	2 583 484 500,00	0,00	0,00	0,00	202 124 552,00	0,00	0,00	0,00	0,00	0,00
2033	A	2 648 071 612,00	2 648 071 612,00	0,00	0,00	0,00	212 302 666,00	0,00	0,00	0,00	0,00	0,00
	B	0,00	0,00	0,00	0,00	0,00	0,00	0,00	0,00	0,00	0,00	0,00
	C	2 648 071 612,00	2 648 071 612,00	0,00	0,00	0,00	212 302 666,00	0,00	0,00	0,00	0,00	0,00
2034	A	2 714 273 402,00	2 714 273 402,00	0,00	0,00	0,00	217 610 233,00	0,00	0,00	0,00	0,00	0,00
	B	0,00	0,00	0,00	0,00	0,00	0,00	0,00	0,00	0,00	0,00	0,00

Załącznik nr 20

	C	2 714 273 402,00	2 714 273 402,00	0,00	0,00	0,00	217 610 233,00	0,00	0,00	0,00	0,00	0,00
2035	A	2 782 130 237,00	2 782 130 237,00	0,00	0,00	0,00	223 050 489,00	0,00	0,00	0,00	0,00	0,00
	B	0,00	0,00	0,00	0,00	0,00	0,00	0,00	0,00	0,00	0,00	0,00
	C	2 782 130 237,00	2 782 130 237,00	0,00	0,00	0,00	223 050 489,00	0,00	0,00	0,00	0,00	0,00
2036	A	2 851 683 493,00	2 851 683 493,00	0,00	0,00	0,00	228 626 751,00	0,00	0,00	0,00	0,00	0,00
	B	0,00	0,00	0,00	0,00	0,00	0,00	0,00	0,00	0,00	0,00	0,00
	C	2 851 683 493,00	2 851 683 493,00	0,00	0,00	0,00	228 626 751,00	0,00	0,00	0,00	0,00	0,00
2037	A	2 922 975 580,00	2 922 975 580,00	0,00	0,00	0,00	234 342 420,00	0,00	0,00	0,00	0,00	0,00
	B	0,00	0,00	0,00	0,00	0,00	0,00	0,00	0,00	0,00	0,00	0,00
	C	2 922 975 580,00	2 922 975 580,00	0,00	0,00	0,00	234 342 420,00	0,00	0,00	0,00	0,00	0,00
2038	A	2 996 049 962,00	2 996 049 962,00	0,00	0,00	0,00	240 200 980,00	0,00	0,00	0,00	0,00	0,00
	B	0,00	0,00	0,00	0,00	0,00	0,00	0,00	0,00	0,00	0,00	0,00
	C	2 996 049 962,00	2 996 049 962,00	0,00	0,00	0,00	240 200 980,00	0,00	0,00	0,00	0,00	0,00

<sup>1)</sup> Wzór może być stosowany także w układzie pionowym, w którym poszczególne pozycje są przedstawione w kolumnach, a lata w wierszach.

<sup>2)</sup> Zgodnie z art. 227 ustawy z dnia 27 sierpnia 2009 r. o finansach publicznych (Dz. U. z 2019 r. poz. 869, z późn. zm.), zwanej dalej „ustawą”, wieloletnia prognoza finansowa obejmuje okres roku budżetowego oraz co najmniej trzech kolejnych lat. W sytuacji dłuższego okresu prognozowania finansowego wzór stosuje się dla lat wykraczających poza minimalny (4-letni) okres prognozy, wynikający z art. 227 ustawy.

<sup>3)</sup> W pozycji wykazuje się dochody o charakterze celowym, które jednostka otrzymuje od podmiotów zewnętrznych. W szczególności pozycja obejmuje dotacje celowe z budżetu państwa na zadania bieżące oraz dotacje i środki na finansowanie wydatków bieżących na realizację zadań finansowanych z udziałem środków, o których mowa w art. 5 ust. 1 pkt 2 i 3 ustawy. W pozycji nie wykazuje się natomiast dochodów związanych ze szczególnymi zasadami wykonywania budżetu jednostki wynikającymi z odrębnych ustaw, o których mowa w art. 237 ust. 1 ustawy.

<sup>4)</sup> W pozycji wykazuje się pozostałe dochody bieżące w szczególności kwoty podatków i opłat lokalnych.

Wyszczególnienie	Wydatki ogółem x	z tego:											
		Wydatki bieżące <sup>x</sup>	w tym:						Wydatki majątkowe <sup>x</sup>	w tym:			
					w tym:						w tym:		

## Załącznik nr 20

Lp	2	2.1	na wynagrodzenia i składki od nich naliczane	z tytułu poręczeń i gwarancji <sup>x</sup>	gwarancje i poręczenia podlegające wyłączeniu z limitu spłaty zobowiązań, o którym mowa w art. 243 ustawy <sup>x</sup>	wydatki na obsługę długu <sup>x</sup>	odsetki i dyskonto podlegające wyłączeniu z limitu spłaty zobowiązań, o którym mowa w art. 243 ustawy, w terminie nie dłuższym niż 90 dni po zakończeniu programu, projektu lub zadania i otrzymaniu refundacji z tych środków (bez odsetek i dyskonta od zobowiązań na wkład krajowy) <sup>x</sup>	odsetki i dyskonto podlegające wyłączeniu z limitu spłaty zobowiązań, o którym mowa w art. 243 ustawy, z tytułu zobowiązań zaciągniętych na wkład krajowy <sup>x</sup>	odsetki i dyskonto podlegające wyłączeniu z limitu spłaty zobowiązań, o którym mowa w art. 243 ustawy, z tytułu zobowiązań zaciągniętych na wkład krajowy <sup>x</sup>	pozostałe odsetki i dyskonto podlegające wyłączeniu z limitu spłaty zobowiązań, o którym mowa w art. 243 ustawy <sup>x</sup>	2.2	Inwestycje i zakupy inwestycyjne, o których mowa w art. 236 ust. 4 pkt 1 ustawy	wydatki o charakterze dotacyjnym na inwestycje i zakupy inwestycyjne
				2.1.1	2.1.2	2.1.2.1	2.1.3	2.1.3.1	2.1.3.2	2.1.3.3	2.2.1	2.2.1.1	
2024	A	2 223 590 243,00	1 984 243 665,00	821 972 015,00	2 159 071,00	0,00	50 328 000,00	0,00	4 000 000,00	0,00	239 346 578,00	237 346 578,00	4 579 668,00
	B	16 311 528,00	16 311 528,00	-479 924,00	0,00	0,00	0,00	0,00	0,00	0,00	0,00	0,00	0,00
	C	2 207 278 715,00	1 967 932 137,00	822 451 939,00	2 159 071,00	0,00	50 328 000,00	0,00	4 000 000,00	0,00	239 346 578,00	237 346 578,00	4 579 668,00
2025	A	1 941 573 852,00	1 648 580 396,00	640 018 305,00	7 733 373,00	0,00	55 559 830,00	0,00	2 360 577,00	0,00	292 993 456,00	292 993 456,00	0,00
	B	87 288,00	179 864,00	0,00	0,00	0,00	0,00	0,00	0,00	0,00	-92 576,00	-92 576,00	0,00
	C	1 941 486 564,00	1 648 400 532,00	640 018 305,00	7 733 373,00	0,00	55 559 830,00	0,00	2 360 577,00	0,00	293 086 032,00	293 086 032,00	0,00
2026	A	1 965 660 244,00	1 678 876 756,00	646 418 488,00	5 619 381,00	0,00	51 747 742,00	0,00	2 309 147,00	0,00	286 783 488,00	286 783 488,00	0,00
	B	0,00	0,00	0,00	0,00	0,00	0,00	0,00	0,00	0,00	0,00	0,00	0,00
	C	1 965 660 244,00	1 678 876 756,00	646 418 488,00	5 619 381,00	0,00	51 747 742,00	0,00	2 309 147,00	0,00	286 783 488,00	286 783 488,00	0,00
2027	A	2 129 383 954,00	1 704 902 360,00	652 882 673,00	5 466 288,00	0,00	41 738 219,00	0,00	2 205 799,00	0,00	424 481 594,00	424 481 594,00	0,00

## Załącznik nr 20

	B	0,00	0,00	0,00	0,00	0,00	0,00	0,00	0,00	0,00	0,00	0,00	0,00
	C	2 129 383 954,00	1 704 902 360,00	652 882 673,00	5 466 288,00	0,00	41 738 219,00	0,00	2 205 799,00	0,00	424 481 594,00	424 481 594,00	0,00
2028	A	2 213 625 680,00	1 737 505 027,00	0,00	3 798 924,00	0,00	34 942 411,00	0,00	2 021 697,00	0,00	476 120 653,00	476 120 653,00	0,00
	B	0,00	0,00	0,00	0,00	0,00	0,00	0,00	0,00	0,00	0,00	0,00	0,00
	C	2 213 625 680,00	1 737 505 027,00	0,00	3 798 924,00	0,00	34 942 411,00	0,00	2 021 697,00	0,00	476 120 653,00	476 120 653,00	0,00
2029	A	2 216 058 042,00	1 774 558 939,00	0,00	2 280 409,00	0,00	29 297 770,00	0,00	1 826 295,00	0,00	441 499 103,00	441 499 103,00	0,00
	B	0,00	0,00	0,00	0,00	0,00	0,00	0,00	0,00	0,00	0,00	0,00	0,00
	C	2 216 058 042,00	1 774 558 939,00	0,00	2 280 409,00	0,00	29 297 770,00	0,00	1 826 295,00	0,00	441 499 103,00	441 499 103,00	0,00

2030	A	2 359 815 267,00	1 812 937 203,00	0,00	2 247 179,00	0,00	23 789 285,00	0,00	1 636 543,00	0,00	546 878 064,00	546 878 064,00	0,00
	B	0,00	0,00	0,00	0,00	0,00	0,00	0,00	0,00	0,00	0,00	0,00	0,00
	C	2 359 815 267,00	1 812 937 203,00	0,00	2 247 179,00	0,00	23 789 285,00	0,00	1 636 543,00	0,00	546 878 064,00	546 878 064,00	0,00
2031	A	2 438 223 551,00	1 853 045 066,00	0,00	2 206 702,00	0,00	18 918 372,00	0,00	1 446 792,00	0,00	585 178 485,00	585 178 485,00	0,00
	B	0,00	0,00	0,00	0,00	0,00	0,00	0,00	0,00	0,00	0,00	0,00	0,00
	C	2 438 223 551,00	1 853 045 066,00	0,00	2 206 702,00	0,00	18 918 372,00	0,00	1 446 792,00	0,00	585 178 485,00	585 178 485,00	0,00
2032	A	2 514 035 362,00	1 894 955 027,00	0,00	2 167 233,00	0,00	14 734 078,00	0,00	1 260 588,00	0,00	619 080 335,00	619 080 335,00	0,00
	B	0,00	0,00	0,00	0,00	0,00	0,00	0,00	0,00	0,00	0,00	0,00	0,00
	C	2 514 035 362,00	1 894 955 027,00	0,00	2 167 233,00	0,00	14 734 078,00	0,00	1 260 588,00	0,00	619 080 335,00	619 080 335,00	0,00
2033	A	2 589 122 474,00	1 938 593 857,00	0,00	2 125 717,00	0,00	11 123 651,00	0,00	1 067 288,00	0,00	650 528 617,00	650 528 617,00	0,00
	B	0,00	0,00	0,00	0,00	0,00	0,00	0,00	0,00	0,00	0,00	0,00	0,00
	C	2 589 122 474,00	1 938 593 857,00	0,00	2 125 717,00	0,00	11 123 651,00	0,00	1 067 288,00	0,00	650 528 617,00	650 528 617,00	0,00
2034	A	2 674 380 264,00	1 984 157 693,00	0,00	2 086 030,00	0,00	8 266 083,00	0,00	877 536,00	0,00	690 222 571,00	690 222 571,00	0,00
	B	0,00	0,00	0,00	0,00	0,00	0,00	0,00	0,00	0,00	0,00	0,00	0,00

## Załącznik nr 20

	C	2 674 380 264,00	1 984 157 693,00	0,00	2 086 030,00	0,00	8 266 083,00	0,00	877 536,00	0,00	690 222 571,00	690 222 571,00	0,00
2035	A	2 742 281 099,00	2 031 577 609,00	0,00	1 598 007,00	0,00	6 059 204,00	0,00	687 784,00	0,00	710 703 490,00	710 703 490,00	0,00
	B	0,00	0,00	0,00	0,00	0,00	0,00	0,00	0,00	0,00	0,00	0,00	0,00
	C	2 742 281 099,00	2 031 577 609,00	0,00	1 598 007,00	0,00	6 059 204,00	0,00	687 784,00	0,00	710 703 490,00	710 703 490,00	0,00
2036	A	2 812 324 355,00	2 080 244 074,00	0,00	868 650,00	0,00	3 864 913,00	0,00	499 478,00	0,00	732 080 281,00	732 080 281,00	0,00
	B	0,00	0,00	0,00	0,00	0,00	0,00	0,00	0,00	0,00	0,00	0,00	0,00
	C	2 812 324 355,00	2 080 244 074,00	0,00	868 650,00	0,00	3 864 913,00	0,00	499 478,00	0,00	732 080 281,00	732 080 281,00	0,00
2037	A	2 893 914 158,00	2 130 353 590,00	0,00	549 061,00	0,00	1 844 126,00	0,00	308 281,00	0,00	763 560 568,00	763 560 568,00	0,00
	B	0,00	0,00	0,00	0,00	0,00	0,00	0,00	0,00	0,00	0,00	0,00	0,00
	C	2 893 914 158,00	2 130 353 590,00	0,00	549 061,00	0,00	1 844 126,00	0,00	308 281,00	0,00	763 560 568,00	763 560 568,00	0,00
2038	A	2 982 903 164,00	2 182 433 548,00	0,00	0,00	0,00	368 767,00	0,00	118 529,00	0,00	800 469 616,00	800 469 616,00	0,00
	B	0,00	0,00	0,00	0,00	0,00	0,00	0,00	0,00	0,00	0,00	0,00	0,00
	C	2 982 903 164,00	2 182 433 548,00	0,00	0,00	0,00	368 767,00	0,00	118 529,00	0,00	800 469 616,00	800 469 616,00	0,00

Wyszczególnienie	Wynik budżetu <sup>x</sup>	w tym:		z tego:						
		Kwota prognozowanej nadwyżki budżetu przeznaczana na spłatę kredytów, pożyczek i wykup papierów wartościowych 5)	Przychody budżetu <sup>x</sup>	Kredyty, pożyczki, emisja papierów wartościowych <sup>x</sup>	w tym:		Nadwyżka budżetowa z lat ubiegłych <sup>x</sup> 6)	w tym:		Wolne środki, o których mowa w art. 217 ust. 2 pkt 6 ustawy <sup>x</sup>
					na pokrycie deficytu budżetu <sup>x</sup>	na pokrycie deficytu budżetu <sup>x</sup>		na pokrycie deficytu budżetu <sup>x</sup>		

## Załącznik nr 20

Lp		3	3.1	4	4.1	4.1.1	4.2	4.2.1	4.3	4.3.1
2024	A	-54 473 861,00	0,00	129 321 099,00	117 123 000,00	42 884 762,00	3 862 599,00	3 862 599,00	0,00	0,00
	B	0,00	0,00	0,00	0,00	0,00	0,00	0,00	0,00	0,00
	C	-54 473 861,00	0,00	129 321 099,00	117 123 000,00	42 884 762,00	3 862 599,00	3 862 599,00	0,00	0,00
2025	A	74 095 217,00	74 095 217,00	678 000,00	0,00	0,00	0,00	0,00	0,00	0,00
	B	0,00	0,00	0,00	0,00	0,00	0,00	0,00	0,00	0,00
	C	74 095 217,00	74 095 217,00	678 000,00	0,00	0,00	0,00	0,00	0,00	0,00
2026	A	81 480 591,00	81 480 591,00	937 000,00	0,00	0,00	0,00	0,00	0,00	0,00
	B	0,00	0,00	0,00	0,00	0,00	0,00	0,00	0,00	0,00
	C	81 480 591,00	81 480 591,00	937 000,00	0,00	0,00	0,00	0,00	0,00	0,00
2027	A	102 232 429,00	102 232 429,00	942 000,00	0,00	0,00	0,00	0,00	0,00	0,00
	B	0,00	0,00	0,00	0,00	0,00	0,00	0,00	0,00	0,00
	C	102 232 429,00	102 232 429,00	942 000,00	0,00	0,00	0,00	0,00	0,00	0,00
2028	A	105 148 428,00	105 148 428,00	1 376 000,00	0,00	0,00	0,00	0,00	0,00	0,00
	B	0,00	0,00	0,00	0,00	0,00	0,00	0,00	0,00	0,00
	C	105 148 428,00	105 148 428,00	1 376 000,00	0,00	0,00	0,00	0,00	0,00	0,00
2029	A	110 101 856,00	110 101 856,00	1 440 000,00	0,00	0,00	0,00	0,00	0,00	0,00
	B	0,00	0,00	0,00	0,00	0,00	0,00	0,00	0,00	0,00
	C	110 101 856,00	110 101 856,00	1 440 000,00	0,00	0,00	0,00	0,00	0,00	0,00
2030	A	99 182 471,00	99 182 471,00	1 440 000,00	0,00	0,00	0,00	0,00	0,00	0,00
	B	0,00	0,00	0,00	0,00	0,00	0,00	0,00	0,00	0,00
	C	99 182 471,00	99 182 471,00	1 440 000,00	0,00	0,00	0,00	0,00	0,00	0,00
2031	A	82 249 133,00	82 249 133,00	1 440 000,00	0,00	0,00	0,00	0,00	0,00	0,00
	B	0,00	0,00	0,00	0,00	0,00	0,00	0,00	0,00	0,00
	C	82 249 133,00	82 249 133,00	1 440 000,00	0,00	0,00	0,00	0,00	0,00	0,00
2032	A	69 449 138,00	69 449 138,00	1 440 000,00	0,00	0,00	0,00	0,00	0,00	0,00
	B	0,00	0,00	0,00	0,00	0,00	0,00	0,00	0,00	0,00



Załącznik nr 20

	C	69 449 138,00	69 449 138,00	1 440 000,00	0,00	0,00	0,00	0,00	0,00	0,00
2033	A	58 949 138,00	58 949 138,00	1 440 000,00	0,00	0,00	0,00	0,00	0,00	0,00
	B	0,00	0,00	0,00	0,00	0,00	0,00	0,00	0,00	0,00
	C	58 949 138,00	58 949 138,00	1 440 000,00	0,00	0,00	0,00	0,00	0,00	0,00
2034	A	39 893 138,00	39 893 138,00	1 626 000,00	0,00	0,00	0,00	0,00	0,00	0,00
	B	0,00	0,00	0,00	0,00	0,00	0,00	0,00	0,00	0,00
	C	39 893 138,00	39 893 138,00	1 626 000,00	0,00	0,00	0,00	0,00	0,00	0,00
2035	A	39 849 138,00	39 849 138,00	1 670 000,00	0,00	0,00	0,00	0,00	0,00	0,00
	B	0,00	0,00	0,00	0,00	0,00	0,00	0,00	0,00	0,00
	C	39 849 138,00	39 849 138,00	1 670 000,00	0,00	0,00	0,00	0,00	0,00	0,00
2036	A	39 359 138,00	39 359 138,00	2 160 000,00	0,00	0,00	0,00	0,00	0,00	0,00
	B	0,00	0,00	0,00	0,00	0,00	0,00	0,00	0,00	0,00
	C	39 359 138,00	39 359 138,00	2 160 000,00	0,00	0,00	0,00	0,00	0,00	0,00
2037	A	29 061 422,00	29 061 422,00	2 220 000,00	0,00	0,00	0,00	0,00	0,00	0,00
	B	0,00	0,00	0,00	0,00	0,00	0,00	0,00	0,00	0,00
	C	29 061 422,00	29 061 422,00	2 220 000,00	0,00	0,00	0,00	0,00	0,00	0,00
2038	A	13 146 798,00	13 146 798,00	2 255 000,00	0,00	0,00	0,00	0,00	0,00	0,00
	B	0,00	0,00	0,00	0,00	0,00	0,00	0,00	0,00	0,00
	C	13 146 798,00	13 146 798,00	2 255 000,00	0,00	0,00	0,00	0,00	0,00	0,00

5) Inne przeznaczenie nadwyżki budżetowej wymaga określenia w objaśnieniach do wieloletniej prognozy finansowej.

6) W pozycji należy ująć środki pieniężne znajdujące się na rachunku budżetu pochodzące z nadwyżek poprzednich budżetów, łącznie z niewykorzystanymi środkami, o których mowa w art. 217 ust. 2 pkt 8 ustawy.

Wyszczególnienie	z tego:				Rozchody budżetu <sup>x</sup>	z tego:	
	Spłaty udzielonych pożyczek w	w tym:	Inne przychody niezwiązane z	w tym:		Spłaty rat kapitałowych	w tym:
							łączna kwota

## Załącznik nr 20

		latach ubiegłych x	na pokrycie deficytu budżetu x	zaciąganiem długu x 7)	na pokrycie deficytu budżetu x		kredytów i pożyczek oraz wykup papierów wartościowych x	przypadających na dany rok kwot ustawowych wyłączeń z limitu spłaty zobowiązań x	kwota przypadających na dany rok kwot wyłączeń określonych w art. 243 ust. 3 ustawy x	kwota przypadających na dany rok kwot wyłączeń określonych w art. 243 ust. 3a ustawy x
Lp		4.4	4.4.1	4.5	4.5.1	5	5.1	5.1.1	5.1.1.1	5.1.1.2
2024	A	8 335 500,00	7 726 500,00	0,00	0,00	74 847 238,00	74 847 238,00	1 000 000,00	0,00	1 000 000,00
	B	0,00	0,00	0,00	0,00	0,00	0,00	0,00	0,00	0,00
	C	8 335 500,00	7 726 500,00	0,00	0,00	74 847 238,00	74 847 238,00	1 000 000,00	0,00	1 000 000,00
2025	A	678 000,00	0,00	0,00	0,00	74 773 217,00	74 773 217,00	1 000 000,00	0,00	1 000 000,00
	B	0,00	0,00	0,00	0,00	0,00	0,00	0,00	0,00	0,00
	C	678 000,00	0,00	0,00	0,00	74 773 217,00	74 773 217,00	1 000 000,00	0,00	1 000 000,00
2026	A	937 000,00	0,00	0,00	0,00	82 417 591,00	82 417 591,00	1 000 000,00	0,00	1 000 000,00
	B	0,00	0,00	0,00	0,00	0,00	0,00	0,00	0,00	0,00
	C	937 000,00	0,00	0,00	0,00	82 417 591,00	82 417 591,00	1 000 000,00	0,00	1 000 000,00
2027	A	942 000,00	0,00	0,00	0,00	103 174 429,00	103 174 429,00	3 689 506,00	0,00	3 689 506,00
	B	0,00	0,00	0,00	0,00	0,00	0,00	0,00	0,00	0,00
	C	942 000,00	0,00	0,00	0,00	103 174 429,00	103 174 429,00	3 689 506,00	0,00	3 689 506,00
2028	A	1 376 000,00	0,00	0,00	0,00	106 524 428,00	106 524 428,00	3 689 506,00	0,00	3 689 506,00
	B	0,00	0,00	0,00	0,00	0,00	0,00	0,00	0,00	0,00
	C	1 376 000,00	0,00	0,00	0,00	106 524 428,00	106 524 428,00	3 689 506,00	0,00	3 689 506,00
2029	A	1 440 000,00	0,00	0,00	0,00	111 541 856,00	111 541 856,00	3 689 506,00	0,00	3 689 506,00
	B	0,00	0,00	0,00	0,00	0,00	0,00	0,00	0,00	0,00

## Załącznik nr 20

	C	1 440 000,00	0,00	0,00	0,00	111 541 856,00	111 541 856,00	3 689 506,00	0,00	3 689 506,00
2030	A	1 440 000,00	0,00	0,00	0,00	100 622 471,00	100 622 471,00	3 689 506,00	0,00	3 689 506,00
	B	0,00	0,00	0,00	0,00	0,00	0,00	0,00	0,00	0,00
	C	1 440 000,00	0,00	0,00	0,00	100 622 471,00	100 622 471,00	3 689 506,00	0,00	3 689 506,00
2031	A	1 440 000,00	0,00	0,00	0,00	83 689 133,00	83 689 133,00	3 689 506,00	0,00	3 689 506,00
	B	0,00	0,00	0,00	0,00	0,00	0,00	0,00	0,00	0,00
	C	1 440 000,00	0,00	0,00	0,00	83 689 133,00	83 689 133,00	3 689 506,00	0,00	3 689 506,00
2032	A	1 440 000,00	0,00	0,00	0,00	70 889 138,00	70 889 138,00	3 689 506,00	0,00	3 689 506,00
	B	0,00	0,00	0,00	0,00	0,00	0,00	0,00	0,00	0,00
	C	1 440 000,00	0,00	0,00	0,00	70 889 138,00	70 889 138,00	3 689 506,00	0,00	3 689 506,00
2033	A	1 440 000,00	0,00	0,00	0,00	60 389 138,00	60 389 138,00	3 689 506,00	0,00	3 689 506,00
	B	0,00	0,00	0,00	0,00	0,00	0,00	0,00	0,00	0,00
	C	1 440 000,00	0,00	0,00	0,00	60 389 138,00	60 389 138,00	3 689 506,00	0,00	3 689 506,00
2034	A	1 626 000,00	0,00	0,00	0,00	41 519 138,00	41 519 138,00	3 689 506,00	0,00	3 689 506,00
	B	0,00	0,00	0,00	0,00	0,00	0,00	0,00	0,00	0,00
	C	1 626 000,00	0,00	0,00	0,00	41 519 138,00	41 519 138,00	3 689 506,00	0,00	3 689 506,00
2035	A	1 670 000,00	0,00	0,00	0,00	41 519 138,00	41 519 138,00	3 689 506,00	0,00	3 689 506,00
	B	0,00	0,00	0,00	0,00	0,00	0,00	0,00	0,00	0,00
	C	1 670 000,00	0,00	0,00	0,00	41 519 138,00	41 519 138,00	3 689 506,00	0,00	3 689 506,00
2036	A	2 160 000,00	0,00	0,00	0,00	41 519 138,00	41 519 138,00	3 689 506,00	0,00	3 689 506,00
	B	0,00	0,00	0,00	0,00	0,00	0,00	0,00	0,00	0,00
	C	2 160 000,00	0,00	0,00	0,00	41 519 138,00	41 519 138,00	3 689 506,00	0,00	3 689 506,00
2037	A	2 220 000,00	0,00	0,00	0,00	31 281 422,00	31 281 422,00	3 689 506,00	0,00	3 689 506,00
	B	0,00	0,00	0,00	0,00	0,00	0,00	0,00	0,00	0,00
	C	2 220 000,00	0,00	0,00	0,00	31 281 422,00	31 281 422,00	3 689 506,00	0,00	3 689 506,00
2038	A	2 255 000,00	0,00	0,00	0,00	15 401 798,00	15 401 798,00	3 689 498,00	0,00	3 689 498,00
	B	0,00	0,00	0,00	0,00	0,00	0,00	0,00	0,00	0,00

## Załącznik nr 20

C	2 255 000,00	0,00	0,00	0,00	15 401 798,00	15 401 798,00	3 689 498,00	0,00	3 689 498,00
---	--------------	------	------	------	---------------	---------------	--------------	------	--------------

7)

W pozycji należy ująć w szczególności przychody pochodzące z prywatyzacji majątku jednostki samorządu terytorialnego.

Wyszczególnienie	Rozchody budżetu, z tego:						Kwota długu <sup>x</sup>	w tym:	Relacja zrównoważenia wydatków bieżących, o której mowa w art. 242 ustawy		
	łącznie kwota przypadających na dany rok kwot ustawowych wyłączeń z limitu spłaty zobowiązań, z tego:								kwota długu, którego planowana spłata dokonana się z wydatków <sup>x</sup>	Różnica między dochodami bieżącymi a wydatkami bieżącymi <sup>x</sup>	Różnica między dochodami bieżącymi, skorygowanymi o środki <sup>β)</sup> a wydatkami bieżącymi <sup>x</sup>
	kwota wyłączeń z tytułu wcześniejszej spłaty zobowiązań, określonych w art. 243 ust. 3b ustawy	z tego:			Inne rozchody niezwiązane ze spłatą długu <sup>x</sup>	kwota przypadających na dany rok kwot pozostałych ustawowych wyłączeń z limitu spłaty zobowiązań <sup>x</sup>					
		środkami nowego zobowiązania	wolnymi środkami, o których mowa w art. 217 ust. 2 pkt 6 ustawy	innymi środkami							
Lp	5.1.1.3	5.1.1.3.1	5.1.1.3.2	5.1.1.3.3	5.1.1.4	5.2	6	6.1	7.1	7.2	
2024	A	0,00	0,00	0,00	0,00	0,00	965 262 035,00	0,00	-41 726 093,00	-29 527 994,00	
	B	0,00	0,00	0,00	0,00	0,00	0,00	0,00	-15 615 913,00	-15 615 913,00	
	C	0,00	0,00	0,00	0,00	0,00	0,00	965 262 035,00	0,00	-26 110 180,00	-13 912 081,00
2025	A	x	x	x	x	0,00	0,00	890 488 818,00	0,00	240 909 641,00	241 587 641,00
	B	x	x	x	x	0,00	0,00	0,00	0,00	-92 576,00	-92 576,00
	C	x	x	x	x	0,00	0,00	890 488 818,00	0,00	241 002 217,00	241 680 217,00
2026	A	x	x	x	x	0,00	0,00	808 071 227,00	0,00	299 998 707,00	300 935 707,00
	B	x	x	x	x	0,00	0,00	0,00	0,00	0,00	0,00
	C	x	x	x	x	0,00	0,00	808 071 227,00	0,00	299 998 707,00	300 935 707,00
2027	A	x	x	x	x	0,00	0,00	704 896 798,00	0,00	382 538 998,00	383 480 998,00
	B	x	x	x	x	0,00	0,00	0,00	0,00	0,00	0,00
	C	x	x	x	x	0,00	0,00	704 896 798,00	0,00	382 538 998,00	383 480 998,00
2028	A	x	x	x	x	0,00	0,00	598 372 370,00	0,00	463 181 253,00	464 557 253,00
	B	x	x	x	x	0,00	0,00	0,00	0,00	0,00	0,00

## Załącznik nr 20

	C	x	x	x	x	0,00	0,00	598 372 370,00	0,00	463 181 253,00	464 557 253,00
2029	A	x	x	x	x	0,00	0,00	486 830 514,00	0,00	551 600 959,00	553 040 959,00
	B	x	x	x	x	0,00	0,00	0,00	0,00	0,00	0,00
	C	x	x	x	x	0,00	0,00	486 830 514,00	0,00	551 600 959,00	553 040 959,00
2030	A	x	x	x	x	0,00	0,00	386 208 043,00	0,00	646 060 535,00	647 500 535,00
	B	x	x	x	x	0,00	0,00	0,00	0,00	0,00	0,00
	C	x	x	x	x	0,00	0,00	386 208 043,00	0,00	646 060 535,00	647 500 535,00
2031	A	x	x	x	x	0,00	0,00	302 518 910,00	0,00	667 427 618,00	668 867 618,00
	B	x	x	x	x	0,00	0,00	0,00	0,00	0,00	0,00
	C	x	x	x	x	0,00	0,00	302 518 910,00	0,00	667 427 618,00	668 867 618,00
2032	A	x	x	x	x	0,00	0,00	231 629 772,00	0,00	688 529 473,00	689 969 473,00
	B	x	x	x	x	0,00	0,00	0,00	0,00	0,00	0,00
	C	x	x	x	x	0,00	0,00	231 629 772,00	0,00	688 529 473,00	689 969 473,00
2033	A	x	x	x	x	0,00	0,00	171 240 634,00	0,00	709 477 755,00	710 917 755,00
	B	x	x	x	x	0,00	0,00	0,00	0,00	0,00	0,00
	C	x	x	x	x	0,00	0,00	171 240 634,00	0,00	709 477 755,00	710 917 755,00
2034	A	x	x	x	x	0,00	0,00	129 721 496,00	0,00	730 115 709,00	731 741 709,00
	B	x	x	x	x	0,00	0,00	0,00	0,00	0,00	0,00
	C	x	x	x	x	0,00	0,00	129 721 496,00	0,00	730 115 709,00	731 741 709,00
2035	A	x	x	x	x	0,00	0,00	88 202 358,00	0,00	750 552 628,00	752 222 628,00
	B	x	x	x	x	0,00	0,00	0,00	0,00	0,00	0,00
	C	x	x	x	x	0,00	0,00	88 202 358,00	0,00	750 552 628,00	752 222 628,00
2036	A	x	x	x	x	0,00	0,00	46 683 220,00	0,00	771 439 419,00	773 599 419,00
	B	x	x	x	x	0,00	0,00	0,00	0,00	0,00	0,00
	C	x	x	x	x	0,00	0,00	46 683 220,00	0,00	771 439 419,00	773 599 419,00
2037	A	x	x	x	x	0,00	0,00	15 401 798,00	0,00	792 621 990,00	794 841 990,00
	B	x	x	x	x	0,00	0,00	0,00	0,00	0,00	0,00
	C	x	x	x	x	0,00	0,00	15 401 798,00	0,00	792 621 990,00	794 841 990,00
2038	A	x	x	x	x	0,00	0,00	0,00	0,00	813 616 414,00	815 871 414,00
	B	x	x	x	x	0,00	0,00	0,00	0,00	0,00	0,00
	C	x	x	x	x	0,00	0,00	0,00	0,00	813 616 414,00	815 871 414,00

## Załącznik nr 20

8) Skorygowanie o środki dotyczy określonego w art. 242 ustawy powiększenia o odpowiednie dla roku prognozy przychody wskazane w art. 217 ust. 2 ustawy. Skutki finansowe wyłączeń ograniczenia, o którym mowa w art. 242 ustawy, zawarte w innych ustawach należy ująć w objaśnieniach dołączanych do wieloletniej prognozy finansowej zgodnie z art. 226 ust. 2a ustawy.

Wyszczególnienie	Wskaźnik spłaty zobowiązań							
	Relacja określona po lewej stronie nierówności we wzorze, o którym mowa w art. 243 ust. 1 ustawy (po uwzględnieniu zobowiązań związku współtworzonego przez jednostkę samorządu terytorialnego oraz po uwzględnieniu ustawowych wyłączeń przypadających na dany rok) <sup>x</sup>	Relacja określona po prawej stronie nierówności we wzorze, o którym mowa w art. 243 ust. 1 ustawy, ustalona dla danego roku (wskaźnik jednoroczny) <sup>x</sup>		Dopuszczalny limit spłaty zobowiązań określony po prawej stronie nierówności we wzorze, o którym mowa w art. 243 ustawy, po uwzględnieniu ustawowych wyłączeń, obliczony w oparciu o plan 3 kwartału roku poprzedzającego pierwszy rok prognozy (wskaźnik ustalony w oparciu o średnią arytmetyczną z poprzednich lat) <sup>x</sup>	Dopuszczalny limit spłaty zobowiązań określony po prawej stronie nierówności we wzorze, o którym mowa w art. 243 ustawy, po uwzględnieniu ustawowych wyłączeń, obliczony w oparciu o wykonanie roku poprzedzającego pierwszy rok prognozy (wskaźnik ustalony w oparciu o średnią arytmetyczną z poprzednich lat) <sup>x</sup>	Informacja o spełnieniu wskaźnika spłaty zobowiązań określonego w art. 243 ustawy, po uwzględnieniu zobowiązań związku współtworzonego przez jednostkę samorządu terytorialnego oraz po uwzględnieniu ustawowych wyłączeń, obliczonego w oparciu o plan 3 kwartałów roku poprzedzającego rok budżetowy <sup>x</sup>	Informacja o spełnieniu wskaźnika spłaty zobowiązań określonego w art. 243 ustawy, po uwzględnieniu zobowiązań związku współtworzonego przez jednostkę samorządu terytorialnego oraz po uwzględnieniu ustawowych wyłączeń, obliczonego w oparciu o wykonanie roku poprzedzającego rok budżetowy <sup>x</sup>	
Lp	8.1	8.2		8.3	8.3.1	8.4	8.4.1	
2024	A	7,22%	0,46%	1,93%	8,31%	9,36%	TAK	TAK
	B	0,00%	-0,94%	0,00%	0,00%	0,00%	TAK	TAK
	C	7,22%	1,40%	1,93%	8,31%	9,36%	TAK	TAK
2025	A	7,45%	17,58%	x	6,89%	7,94%	NIE	TAK
	B	0,00%	-0,01%	x	0,00%	0,00%	TAK	TAK
	C	7,45%	17,59%	x	6,89%	7,94%	NIE	TAK
2026	A	7,62%	19,68%	x	6,81%	7,85%	NIE	TAK
	B	0,00%	0,00%	x	-0,13%	-0,14%	NIE	NIE
	C	7,62%	19,68%	x	6,94%	7,99%	NIE	TAK
2027	A	7,61%	22,30%	x	8,37%	9,41%	TAK	TAK
	B	0,00%	0,00%	x	-0,14%	-0,14%	NIE	NIE

## Załącznik nr 20

	C	7,61%	22,30%	x	8,51%	9,55%	TAK	TAK
2028	A	6,93%	24,80%	x	10,78%	11,82%	TAK	TAK
	B	0,00%	0,00%	x	-0,14%	-0,14%	NIE	NIE
	C	6,93%	24,80%	x	10,92%	11,96%	TAK	TAK
2029	A	6,45%	27,22%	x	12,49%	13,53%	TAK	TAK
	B	0,00%	0,00%	x	-0,14%	-0,14%	NIE	NIE
	C	6,45%	27,22%	x	12,63%	13,67%	TAK	TAK

## Załącznik nr 20

2030	A	5,36%	29,62%	x	15,51%	16,55%	TAK	TAK
	B	0,00%	0,00%	x	-0,14%	-0,14%	NIE	NIE
	C	5,36%	29,62%	x	15,65%	16,69%	TAK	TAK
2031	A	4,30%	29,60%	x	20,24%	20,24%	TAK	TAK
	B	0,00%	0,00%	x	-0,13%	-0,13%	NIE	NIE
	C	4,30%	29,60%	x	20,37%	20,37%	TAK	TAK
2032	A	3,48%	29,53%	x	24,40%	24,40%	TAK	TAK
	B	0,00%	0,00%	x	0,00%	0,00%	TAK	TAK
	C	3,48%	29,53%	x	24,40%	24,40%	TAK	TAK
2033	A	2,83%	29,58%	x	26,11%	26,11%	TAK	TAK
	B	0,00%	0,00%	x	0,00%	0,00%	TAK	TAK
	C	2,83%	29,58%	x	26,11%	26,11%	TAK	TAK
2034	A	1,89%	29,57%	x	27,52%	27,52%	TAK	TAK
	B	0,00%	0,00%	x	0,00%	0,00%	TAK	TAK
	C	1,89%	29,57%	x	27,52%	27,52%	TAK	TAK
2035	A	1,75%	29,57%	x	28,56%	28,56%	TAK	TAK
	B	0,00%	0,00%	x	0,00%	0,00%	TAK	TAK
	C	1,75%	29,57%	x	28,56%	28,56%	TAK	TAK
2036	A	1,60%	29,56%	x	29,24%	29,24%	TAK	TAK
	B	0,00%	0,00%	x	0,00%	0,00%	TAK	TAK
	C	1,60%	29,56%	x	29,24%	29,24%	TAK	TAK
2037	A	1,10%	29,55%	x	29,58%	29,58%	TAK	TAK
	B	0,00%	0,00%	x	0,00%	0,00%	TAK	TAK
	C	1,10%	29,55%	x	29,58%	29,58%	TAK	TAK
2038	A	0,43%	29,54%	x	29,57%	29,57%	TAK	TAK
	B	0,00%	0,00%	x	0,00%	0,00%	TAK	TAK
	C	0,43%	29,54%	x	29,57%	29,57%	TAK	TAK

Ustalona na lata 2022–2025 relacja z art. 243 (poz. 8.3, 8.3.1, 8.4 i 8.4.1) została obliczona według średniej 7-letniej

Wyszczególnienie	Finansowanie programów, projektów lub zadań realizowanych z udziałem środków, o których mowa w art. 5 ust. 1 pkt 2 i 3 ustawy					
		w tym:		w tym:		w tym:



## Załącznik nr 20

Lp		Dochody bieżące na programy, projekty lub zadania finansowane z udziałem środków, o których mowa w art. 5 ust. 1 pkt 2 i 3 ustawy <sup>x</sup>	Dotacje i środki o charakterze bieżącym na realizację programu, projektu lub zadania finansowanego z udziałem środków, o których mowa w art. 5 ust. 1 pkt 2 ustawy <sup>x</sup>	w tym:	Dochody majątkowe na programy, projekty lub zadania finansowane z udziałem środków, o których mowa w art. 5 ust. 1 pkt 2 i 3 ustawy	Dochody majątkowe na programy, projekty lub zadania finansowane z udziałem środków, o których mowa w art. 5 ust. 1 pkt 2 ustawy	w tym:	Wydatki bieżące na programy, projekty lub zadania finansowane z udziałem środków, o których mowa w art. 5 ust. 1 pkt 2 i 3 ustawy <sup>x</sup>	Wydatki bieżące na programy, projekty lub zadania finansowane z udziałem środków, o których mowa w art. 5 ust. 1 pkt 2 ustawy <sup>x</sup>	w tym:
				środki określone w art. 5 ust. 1 pkt 2 ustawy			środki określone w art. 5 ust. 1 pkt 2 ustawy			finansowane środkami określonymi w art. 5 ust. 1 pkt 2 ustawy
		9.1	9.1.1	9.1.1.1	9.2	9.2.1	9.2.1.1	9.3	9.3.1	9.3.1.1
2024	A	11 008 489,00	10 974 989,00	10 496 444,00	170 916 508,00	170 916 508,00	170 389 257,00	10 093 533,00	10 060 033,00	9 362 026,00
	B	-16 735,00	-16 735,00	-16 735,00	0,00	0,00	0,00	-16 735,00	-16 735,00	-16 735,00
	C	11 025 224,00	10 991 724,00	10 513 179,00	170 916 508,00	170 916 508,00	170 389 257,00	10 110 268,00	10 076 768,00	9 378 761,00
2025	A	10 045 758,00	10 045 758,00	9 297 308,00	50 521 949,00	50 521 949,00	49 322 716,00	13 443 546,00	13 421 046,00	11 734 173,00
	B	87 288,00	87 288,00	87 288,00	0,00	0,00	0,00	115 268,00	115 268,00	115 268,00
	C	9 958 470,00	9 958 470,00	9 210 020,00	50 521 949,00	50 521 949,00	49 322 716,00	13 328 278,00	13 305 778,00	11 618 905,00
2026	A	8 672 701,00	8 672 701,00	7 831 506,00	58 555 372,00	58 555 372,00	57 980 665,00	9 472 208,00	9 472 208,00	7 805 427,00
	B	0,00	0,00	0,00	0,00	0,00	0,00	0,00	0,00	0,00
	C	8 672 701,00	8 672 701,00	7 831 506,00	58 555 372,00	58 555 372,00	57 980 665,00	9 472 208,00	9 472 208,00	7 805 427,00
2027	A	5 277 529,00	5 277 529,00	4 689 925,00	20 377 198,00	20 377 198,00	20 302 198,00	4 509 291,00	4 509 291,00	3 659 765,00
	B	0,00	0,00	0,00	0,00	0,00	0,00	0,00	0,00	0,00
	C	5 277 529,00	5 277 529,00	4 689 925,00	20 377 198,00	20 377 198,00	20 302 198,00	4 509 291,00	4 509 291,00	3 659 765,00
2028	A	0,00	0,00	0,00	0,00	0,00	0,00	1 203 841,00	1 203 841,00	993 409,00

## Załącznik nr 20

	B	0,00	0,00	0,00	0,00	0,00	0,00	0,00	0,00	0,00
	C	0,00	0,00	0,00	0,00	0,00	0,00	1 203 841,00	1 203 841,00	993 409,00
2029	A	0,00	0,00	0,00	0,00	0,00	0,00	0,00	0,00	0,00
	B	0,00	0,00	0,00	0,00	0,00	0,00	0,00	0,00	0,00
	C	0,00	0,00	0,00	0,00	0,00	0,00	0,00	0,00	0,00

2030	A	0,00	0,00	0,00	0,00	0,00	0,00	0,00	0,00	0,00
	B	0,00	0,00	0,00	0,00	0,00	0,00	0,00	0,00	0,00
	C	0,00	0,00	0,00	0,00	0,00	0,00	0,00	0,00	0,00
2031	A	0,00	0,00	0,00	0,00	0,00	0,00	0,00	0,00	0,00
	B	0,00	0,00	0,00	0,00	0,00	0,00	0,00	0,00	0,00
	C	0,00	0,00	0,00	0,00	0,00	0,00	0,00	0,00	0,00
2032	A	0,00	0,00	0,00	0,00	0,00	0,00	0,00	0,00	0,00
	B	0,00	0,00	0,00	0,00	0,00	0,00	0,00	0,00	0,00
	C	0,00	0,00	0,00	0,00	0,00	0,00	0,00	0,00	0,00
2033	A	0,00	0,00	0,00	0,00	0,00	0,00	0,00	0,00	0,00
	B	0,00	0,00	0,00	0,00	0,00	0,00	0,00	0,00	0,00
	C	0,00	0,00	0,00	0,00	0,00	0,00	0,00	0,00	0,00
2034	A	0,00	0,00	0,00	0,00	0,00	0,00	0,00	0,00	0,00
	B	0,00	0,00	0,00	0,00	0,00	0,00	0,00	0,00	0,00
	C	0,00	0,00	0,00	0,00	0,00	0,00	0,00	0,00	0,00
2035	A	0,00	0,00	0,00	0,00	0,00	0,00	0,00	0,00	0,00
	B	0,00	0,00	0,00	0,00	0,00	0,00	0,00	0,00	0,00
	C	0,00	0,00	0,00	0,00	0,00	0,00	0,00	0,00	0,00
2036	A	0,00	0,00	0,00	0,00	0,00	0,00	0,00	0,00	0,00
	B	0,00	0,00	0,00	0,00	0,00	0,00	0,00	0,00	0,00

## Załącznik nr 20

	C	0,00	0,00	0,00	0,00	0,00	0,00	0,00	0,00	0,00
2037	A	0,00	0,00	0,00	0,00	0,00	0,00	0,00	0,00	0,00
	B	0,00	0,00	0,00	0,00	0,00	0,00	0,00	0,00	0,00
	C	0,00	0,00	0,00	0,00	0,00	0,00	0,00	0,00	0,00
2038	A	0,00	0,00	0,00	0,00	0,00	0,00	0,00	0,00	0,00
	B	0,00	0,00	0,00	0,00	0,00	0,00	0,00	0,00	0,00
	C	0,00	0,00	0,00	0,00	0,00	0,00	0,00	0,00	0,00

Wyszczególnienie		Informacje uzupełniające o wybranych kategoriach finansowych									
		Wydutki majątkowe na programy, projekty lub zadania finansowane z udziałem środków, o których mowa w art. 5 ust. 1 pkt 2 i 3 ustawy	w tym:		Wydutki objęte limitem, o którym mowa w art. 226 ust. 3 pkt 4 ustawy	z tego:		Wydutki bieżące na pokrycie ujemnego wyniku finansowego samodzielnego publicznego zakładu opieki zdrowotnej	Wydutki na spłatę zobowiązań przejmowanych w związku z likwidacją lub przekształceniem samodzielnego publicznego zakładu opieki zdrowotnej	Kwota zobowiązań związku współtworzonego przez jednostkę samorządu terytorialnego przypadających do spłaty w danym roku budżetowym, podlegająca doliczeniu zgodnie z art. 244 ustawy <sup>x</sup>	Kwota zobowiązań wynikających z przejęcia przez jednostkę samorządu terytorialnego zobowiązań po likwidowanych i przekształcanych samorządowych osobach prawnych
			Wydutki majątkowe na programy, projekty lub zadania finansowane z udziałem środków, o których mowa w art. 5 ust. 1 pkt 2 ustawy	w tym:		bieżące	majątkowe				
Lp		9.4	9.4.1	9.4.1.1	10.1	10.1.1	10.1.2	10.2	10.3	10.4	10.5
2024	A	73 158 993,00	73 158 993,00	4 065 300,00	533 255 216,00	336 823 496,00	196 431 720,00	22 070 000,00	0,00	0,00	0,00
	B	0,00	0,00	0,00	870 053,00	305 053,00	565 000,00	0,00	0,00	0,00	0,00
	C	73 158 993,00	73 158 993,00	4 065 300,00	532 385 163,00	336 518 443,00	195 866 720,00	22 070 000,00	0,00	0,00	0,00

## Załącznik nr 20

2025	A	62 123 554,00	62 123 554,00	48 797 712,00	576 148 066,00	296 726 338,00	279 421 728,00	0,00	0,00	0,00	0,00
	B	0,00	0,00	0,00	115 268,00	207 844,00	-92 576,00	0,00	0,00	0,00	0,00
	C	62 123 554,00	62 123 554,00	48 797 712,00	576 032 798,00	296 518 494,00	279 514 304,00	0,00	0,00	0,00	0,00
2026	A	78 359 213,00	78 359 213,00	57 455 661,00	533 241 766,00	247 226 393,00	286 015 373,00	0,00	0,00	0,00	0,00
	B	0,00	0,00	0,00	0,00	0,00	0,00	0,00	0,00	0,00	0,00
	C	78 359 213,00	78 359 213,00	57 455 661,00	533 241 766,00	247 226 393,00	286 015 373,00	0,00	0,00	0,00	0,00
2027	A	24 689 698,00	24 689 698,00	19 777 194,00	599 652 934,00	175 187 909,00	424 465 025,00	0,00	0,00	0,00	0,00
	B	0,00	0,00	0,00	0,00	0,00	0,00	0,00	0,00	0,00	0,00
	C	24 689 698,00	24 689 698,00	19 777 194,00	599 652 934,00	175 187 909,00	424 465 025,00	0,00	0,00	0,00	0,00
2028	A	0,00	0,00	0,00	340 677 132,00	140 379 304,00	200 297 828,00	0,00	0,00	0,00	0,00
	B	0,00	0,00	0,00	0,00	0,00	0,00	0,00	0,00	0,00	0,00
	C	0,00	0,00	0,00	340 677 132,00	140 379 304,00	200 297 828,00	0,00	0,00	0,00	0,00
2029	A	0,00	0,00	0,00	144 085 500,00	144 085 500,00	0,00	0,00	0,00	0,00	0,00
	B	0,00	0,00	0,00	0,00	0,00	0,00	0,00	0,00	0,00	0,00
	C	0,00	0,00	0,00	144 085 500,00	144 085 500,00	0,00	0,00	0,00	0,00	0,00
2030	A	0,00	0,00	0,00	148 846 239,00	148 846 239,00	0,00	0,00	0,00	0,00	0,00
	B	0,00	0,00	0,00	0,00	0,00	0,00	0,00	0,00	0,00	0,00
	C	0,00	0,00	0,00	148 846 239,00	148 846 239,00	0,00	0,00	0,00	0,00	0,00

## Załącznik nr 20

2031	A	0,00	0,00	0,00	61 890 264,00	61 890 264,00	0,00	0,00	0,00	0,00	0,00
	B	0,00	0,00	0,00	0,00	0,00	0,00	0,00	0,00	0,00	0,00
	C	0,00	0,00	0,00	61 890 264,00	61 890 264,00	0,00	0,00	0,00	0,00	0,00
2032	A	0,00	0,00	0,00	66 233 788,00	66 233 788,00	0,00	0,00	0,00	0,00	0,00
	B	0,00	0,00	0,00	0,00	0,00	0,00	0,00	0,00	0,00	0,00
	C	0,00	0,00	0,00	66 233 788,00	66 233 788,00	0,00	0,00	0,00	0,00	0,00
2033	A	0,00	0,00	0,00	0,00	0,00	0,00	0,00	0,00	0,00	0,00
	B	0,00	0,00	0,00	0,00	0,00	0,00	0,00	0,00	0,00	0,00
	C	0,00	0,00	0,00	0,00	0,00	0,00	0,00	0,00	0,00	0,00
2034	A	0,00	0,00	0,00	0,00	0,00	0,00	0,00	0,00	0,00	0,00
	B	0,00	0,00	0,00	0,00	0,00	0,00	0,00	0,00	0,00	0,00
	C	0,00	0,00	0,00	0,00	0,00	0,00	0,00	0,00	0,00	0,00
2035	A	0,00	0,00	0,00	0,00	0,00	0,00	0,00	0,00	0,00	0,00
	B	0,00	0,00	0,00	0,00	0,00	0,00	0,00	0,00	0,00	0,00
	C	0,00	0,00	0,00	0,00	0,00	0,00	0,00	0,00	0,00	0,00
2036	A	0,00	0,00	0,00	0,00	0,00	0,00	0,00	0,00	0,00	0,00
	B	0,00	0,00	0,00	0,00	0,00	0,00	0,00	0,00	0,00	0,00
	C	0,00	0,00	0,00	0,00	0,00	0,00	0,00	0,00	0,00	0,00
2037	A	0,00	0,00	0,00	0,00	0,00	0,00	0,00	0,00	0,00	0,00
	B	0,00	0,00	0,00	0,00	0,00	0,00	0,00	0,00	0,00	0,00
	C	0,00	0,00	0,00	0,00	0,00	0,00	0,00	0,00	0,00	0,00
2038	A	0,00	0,00	0,00	0,00	0,00	0,00	0,00	0,00	0,00	0,00
	B	0,00	0,00	0,00	0,00	0,00	0,00	0,00	0,00	0,00	0,00
	C	0,00	0,00	0,00	0,00	0,00	0,00	0,00	0,00	0,00	0,00

Wyszczególnienie	Informacje uzupełniające o wybranych kategoriach finansowych					
				w tym:		

## Załącznik nr 20

Lp		Splaty, o których mowa w poz. 5.1, wynikające wyłącznie z tytułu zobowiązań już zaciągniętych <sup>x</sup>	Wydatki zmniejszające dług <sup>x</sup>	splata zobowiązań wymagalnych lat poprzednich, innych niż w poz. 10.7.3 <sup>x</sup>	splata zobowiązań zaliczanych do tytułu dłużnego – kredyt i pożyczka <sup>x</sup>	w tym:		wyplaty z tytułu wymagalnych poręczeń gwarancji <sup>x</sup>	Kwota wzrostu(+)/spadku(-) kwoty długu wynikająca z operacji niekasowych (m.in. umorzenia, różnice kursowe)	Wcześniejsza splata zobowiązań, wyłączona z limitu splaty zobowiązań, dokonywana w formie wydatków budżetowych	Wykup papierów wartościowych, splaty rat kredytów i pożyczek wraz z należnymi odsetkami i dyskontem, odpowiednio emitowanych lub zaciągniętych do równowartości kwoty ubytku w wykonanych dochodach jednostki samorządu terytorialnego będącego skutkiem wystąpienia COVID-19 <sup>x</sup>	Wydatki bieżące podlegające ustawowemu wyłączeniu z limitu splaty zobowiązań <sup>9)</sup>
						zobowiązań zaciągniętych po dniu 1 stycznia 2019 r. <sup>x</sup>	w tym: dokonywana w formie wydatku bieżącego <sup>x</sup>					
10.6	10.7	10.7.1	10.7.2	10.7.2.1	10.7.2.1.1	10.7.3	10.8	10.9	10.10	10.11		
2024	A	74 847 238,00	6 561 522,00	6 561 522,00	0,00	0,00	0,00	0,00	0,00	0,00	0,00	0,00
	B	0,00	0,00	0,00	0,00	0,00	0,00	0,00	0,00	0,00	0,00	0,00
	C	74 847 238,00	6 561 522,00	6 561 522,00	0,00	0,00	0,00	0,00	0,00	0,00	0,00	0,00
2025	A	74 773 217,00	0,00	0,00	0,00	0,00	0,00	0,00	0,00	x	0,00	0,00
	B	0,00	0,00	0,00	0,00	0,00	0,00	0,00	0,00	x	0,00	0,00
	C	74 773 217,00	0,00	0,00	0,00	0,00	0,00	0,00	0,00	x	0,00	0,00
2026	A	82 417 591,00	0,00	0,00	0,00	0,00	0,00	0,00	0,00	x	0,00	0,00
	B	0,00	0,00	0,00	0,00	0,00	0,00	0,00	0,00	x	0,00	0,00
	C	82 417 591,00	0,00	0,00	0,00	0,00	0,00	0,00	0,00	x	0,00	0,00
2027	A	103 174 429,00	0,00	0,00	0,00	0,00	0,00	0,00	0,00	x	0,00	0,00
	B	0,00	0,00	0,00	0,00	0,00	0,00	0,00	0,00	x	0,00	0,00
	C	103 174 429,00	0,00	0,00	0,00	0,00	0,00	0,00	0,00	x	0,00	0,00
2028	A	106 524 428,00	0,00	0,00	0,00	0,00	0,00	0,00	0,00	x	0,00	0,00
	B	0,00	0,00	0,00	0,00	0,00	0,00	0,00	0,00	x	0,00	0,00
	C	106 524 428,00	0,00	0,00	0,00	0,00	0,00	0,00	0,00	x	0,00	0,00

## Załącznik nr 20

2029	A	99 829 556,00	0,00	0,00	0,00	0,00	0,00	0,00	0,00	x	0,00	0,00
	B	0,00	0,00	0,00	0,00	0,00	0,00	0,00	0,00	x	0,00	0,00
	C	99 829 556,00	0,00	0,00	0,00	0,00	0,00	0,00	0,00	x	0,00	0,00
2030	A	88 910 171,00	0,00	0,00	0,00	0,00	0,00	0,00	0,00	x	0,00	0,00
	B	0,00	0,00	0,00	0,00	0,00	0,00	0,00	0,00	x	0,00	0,00
	C	88 910 171,00	0,00	0,00	0,00	0,00	0,00	0,00	0,00	x	0,00	0,00
2031	A	71 976 833,00	0,00	0,00	0,00	0,00	0,00	0,00	0,00	x	0,00	0,00
	B	0,00	0,00	0,00	0,00	0,00	0,00	0,00	0,00	x	0,00	0,00
	C	71 976 833,00	0,00	0,00	0,00	0,00	0,00	0,00	0,00	x	0,00	0,00
2032	A	59 176 838,00	0,00	0,00	0,00	0,00	0,00	0,00	0,00	x	0,00	0,00
	B	0,00	0,00	0,00	0,00	0,00	0,00	0,00	0,00	x	0,00	0,00
	C	59 176 838,00	0,00	0,00	0,00	0,00	0,00	0,00	0,00	x	0,00	0,00
2033	A	48 676 838,00	0,00	0,00	0,00	0,00	0,00	0,00	0,00	x	0,00	0,00
	B	0,00	0,00	0,00	0,00	0,00	0,00	0,00	0,00	x	0,00	0,00
	C	48 676 838,00	0,00	0,00	0,00	0,00	0,00	0,00	0,00	x	0,00	0,00
2034	A	29 806 838,00	0,00	0,00	0,00	0,00	0,00	0,00	0,00	x	0,00	0,00
	B	0,00	0,00	0,00	0,00	0,00	0,00	0,00	0,00	x	0,00	0,00
	C	29 806 838,00	0,00	0,00	0,00	0,00	0,00	0,00	0,00	x	0,00	0,00
2035	A	29 806 838,00	0,00	0,00	0,00	0,00	0,00	0,00	0,00	x	0,00	0,00
	B	0,00	0,00	0,00	0,00	0,00	0,00	0,00	0,00	x	0,00	0,00
	C	29 806 838,00	0,00	0,00	0,00	0,00	0,00	0,00	0,00	x	0,00	0,00
2036	A	29 806 838,00	0,00	0,00	0,00	0,00	0,00	0,00	0,00	x	0,00	0,00
	B	0,00	0,00	0,00	0,00	0,00	0,00	0,00	0,00	x	0,00	0,00
	C	29 806 838,00	0,00	0,00	0,00	0,00	0,00	0,00	0,00	x	0,00	0,00
2037	A	19 569 122,00	0,00	0,00	0,00	0,00	0,00	0,00	0,00	x	0,00	0,00
	B	0,00	0,00	0,00	0,00	0,00	0,00	0,00	0,00	x	0,00	0,00
	C	19 569 122,00	0,00	0,00	0,00	0,00	0,00	0,00	0,00	x	0,00	0,00

## Załącznik nr 20

2038	A	3 689 498,00	0,00	0,00	0,00	0,00	0,00	0,00	0,00	x	0,00	0,00
	B	0,00	0,00	0,00	0,00	0,00	0,00	0,00	0,00	x	0,00	0,00
	C	3 689 498,00	0,00	0,00	0,00	0,00	0,00	0,00	0,00	x	0,00	0,00

9) W pozycji należy ująć kwoty wydatków bieżących, o które zostają pomniejszone wydatki bieżące budżetu przy wyliczaniu limitu spłaty zobowiązań określonego po prawej stronie nierówności we wzorze, o którym mowa w art. 243 ustawy, na podstawie odrębnych ustaw, bez wydatków bieżących na obsługę długu. W szczególności należy ująć wydatki poniesione w celu realizacji zadań związanych z przeciwdziałaniem COVID-19.

Informacje zawarte w tej części wieloletniej prognozy finansowej, w tym o spełnieniu relacji określonej w art. 243 ustawy zostaną automatycznie wygenerowane przez aplikację wskazaną przez Ministra Finansów, o której mowa w § 4 ust. 1, na podstawie danych historycznych oraz prognozowanych przez jednostkę samorządu terytorialnego. Automatyyczne wyliczenia danych na podstawie wartości historycznych i prognozowanych przez jednostkę samorządu terytorialnego dotyczą w szczególności także pozycji 8.3 – 8.3.1 i pozycji z sekcji 12. x

- pozycje oznaczone symbolem „x” sporządza się na okres prognozy kwoty długu, zgodnie z art. 227 ust. 2 ustawy. Okres ten nie podlega wydłużeniu w sytuacji planowania wydatków z tytułu niewymagalnych poręczeń i gwarancji. W przypadku planowania wydatków z tytułu niewymagalnych poręczeń i gwarancji w okresie dłuższym niż okres, na który zaciągnięto oraz planuje się zaciągnąć zobowiązania dłużne, informacje o wydatkach z tytułu niewymagalnych poręczeń i gwarancji, wykraczających poza wspomniany okres, należy zamieścić w objaśnieniach do wieloletniej prognozy finansowej. Legenda:

A - aktualna wartość  
B - różnica wartości  
C - poprzednia wartość





# Wykaz przedsięwzięć do WPF

## Załącznik nr 20

Załącznik nr 2  
do Uchwały nr  
Rady Miasta Częstochowy  
z dnia

kwoty w zł											
L.p.	Nazwa i cel	Jednostka odpowiedzialna lub koordynująca	Okres realizacji		Łączne nakłady finansowe	Limit 2024	Limit 2025	Limit 2026	Limit 2027	Limit 2028	
			Od	Do							
1	Wydatki na przedsięwzięcia-ogółem (1.1+1.2+1.3)				A	4 220 685 118,00	533 255 216,00	576 148 066,00	533 241 766,00	599 652 934,00	340 677 132,00
					B	4 219 737 107,00	532 385 163,00	576 032 798,00	533 241 766,00	599 652 934,00	340 677 132,00
					C	948 011,00	870 053,00	115 268,00	0,00	0,00	0,00
1.a	- wydatki bieżące				A	2 048 613 140,00	336 823 496,00	296 726 338,00	247 226 393,00	175 187 909,00	140 379 304,00
					B	2 048 137 553,00	336 518 443,00	296 518 494,00	247 226 393,00	175 187 909,00	140 379 304,00
					C	475 587,00	305 053,00	207 844,00	0,00	0,00	0,00
1.b	- wydatki majątkowe				A	2 172 071 978,00	196 431 720,00	279 421 728,00	286 015 373,00	424 465 025,00	200 297 828,00
					B	2 171 599 554,00	195 866 720,00	279 514 304,00	286 015 373,00	424 465 025,00	200 297 828,00
					C	472 424,00	565 000,00	-92 576,00	0,00	0,00	0,00
1.1	Wydatki na programy, projekty lub zadania związane z programami realizowanymi z udziałem środków, o których mowa w art.5 ust.1 pkt 2 i 3 ustawy z dnia 27 sierpnia 2009.r. o finansach publicznych (Dz.U.Nr 157, poz.1240,z późn.zm.), z tego:				A	783 309 572,00	82 398 820,00	75 567 100,00	87 831 421,00	29 198 989,00	1 203 841,00
					B	782 991 370,00	82 195 886,00	75 451 832,00	87 831 421,00	29 198 989,00	1 203 841,00
					C	318 202,00	202 934,00	115 268,00	0,00	0,00	0,00
1.1.1	- wydatki bieżące				A	40 730 505,00	9 239 827,00	13 443 546,00	9 472 208,00	4 509 291,00	1 203 841,00
					B	40 412 303,00	9 036 893,00	13 328 278,00	9 472 208,00	4 509 291,00	1 203 841,00
					C	318 202,00	202 934,00	115 268,00	0,00	0,00	0,00
1.1.10	Akcja 1 Mobilność uczniów i kadry w ramach sektora Kształcenie i Szkolenia Zawodowe 2023-1-PL01-KA121-VET-000147844 - Staże zagraniczne dla uczniów	Zespół Szkół im. gen. Władysława Andersa	2023	2025	A	253 667,00	202 934,00	50 733,00	0,00	0,00	0,00
					B	0,00	0,00	0,00	0,00	0,00	0,00
					C	253 667,00	202 934,00	50 733,00	0,00	0,00	0,00
1.1.18	Akcja 1 Mobilność uczniów i kadry edukacji szkolnej 2023-1-PL01KA121-SCH-000124445 - Podnoszenie umiejętności językowych uczniów i kadry	Zespół Szkół Mechaniczno – Elektrycznych	2023	2025	A	182 772,00	110 692,00	64 535,00	0,00	0,00	0,00
					B	118 237,00	110 692,00	0,00	0,00	0,00	0,00
					C	64 535,00	0,00	64 535,00	0,00	0,00	0,00
1.1.2	- wydatki majątkowe				A	742 579 067,00	73 158 993,00	62 123 554,00	78 359 213,00	24 689 698,00	0,00
					B	742 579 067,00	73 158 993,00	62 123 554,00	78 359 213,00	24 689 698,00	0,00
					C	0,00	0,00	0,00	0,00	0,00	0,00
1.2	Wydatki na programy, projekty lub zadania związane z umowami partnerstwa publiczno-prywatnego, z tego:				A	0,00	0,00	0,00	0,00	0,00	0,00
					B	0,00	0,00	0,00	0,00	0,00	0,00
					C	0,00	0,00	0,00	0,00	0,00	0,00
1.2.1	- wydatki bieżące				A	0,00	0,00	0,00	0,00	0,00	0,00
					B	0,00	0,00	0,00	0,00	0,00	0,00
					C	0,00	0,00	0,00	0,00	0,00	0,00
1.2.2	- wydatki majątkowe				A	0,00	0,00	0,00	0,00	0,00	0,00
					B	0,00	0,00	0,00	0,00	0,00	0,00
					C	0,00	0,00	0,00	0,00	0,00	0,00
1.3	Wydatki na programy, projekty lub zadania pozostałe (inne niż wymienione w pkt 1.1 i 1.2),z tego				A	3 437 375 546,00	450 856 396,00	500 580 966,00	445 410 345,00	570 453 945,00	339 473 291,00
					B	3 436 745 737,00	450 189 277,00	500 580 966,00	445 410 345,00	570 453 945,00	339 473 291,00
					C	629 809,00	667 119,00	0,00	0,00	0,00	0,00

## Załącznik nr 20

1.3.1	- wydatki bieżące	A	2 007 882 635,00	327 583 669,00	283 282 792,00	237 754 185,00	170 678 618,00	139 175 463,00
		B	2 007 725 250,00	327 481 550,00	283 190 216,00	237 754 185,00	170 678 618,00	139 175 463,00
		C	157 385,00	102 119,00	92 576,00	0,00	0,00	0,00

L.p.	Limit 2029	Limit 2030	Limit 2031	Limit 2032	Limit zobowiązań
1	144 085 500,00	148 846 239,00	61 890 264,00	66 233 788,00	1 596 905 921,00
	144 085 500,00	148 846 239,00	61 890 264,00	66 233 788,00	1 595 920 600,00
	0,00	0,00	0,00	0,00	985 321,00
1.a	144 085 500,00	148 846 239,00	61 890 264,00	66 233 788,00	378 946 237,00
	144 085 500,00	148 846 239,00	61 890 264,00	66 233 788,00	378 433 340,00
	0,00	0,00	0,00	0,00	512 897,00
1.b	0,00	0,00	0,00	0,00	1 217 959 684,00
	0,00	0,00	0,00	0,00	1 217 487 260,00
1.1	0,00	0,00	0,00	0,00	472 424,00
	0,00	0,00	0,00	0,00	227 681 779,00
	0,00	0,00	0,00	0,00	227 363 577,00
	0,00	0,00	0,00	0,00	318 202,00
1.1.1	0,00	0,00	0,00	0,00	37 390 051,00
	0,00	0,00	0,00	0,00	37 071 849,00
1.1.1.10	0,00	0,00	0,00	0,00	318 202,00
	0,00	0,00	0,00	0,00	253 667,00
	0,00	0,00	0,00	0,00	0,00
1.1.1.18	0,00	0,00	0,00	0,00	175 227,00
	0,00	0,00	0,00	0,00	110 692,00
	0,00	0,00	0,00	0,00	64 535,00
1.1.2	0,00	0,00	0,00	0,00	190 291 728,00
	0,00	0,00	0,00	0,00	190 291 728,00
	0,00	0,00	0,00	0,00	0,00
	0,00	0,00	0,00	0,00	0,00
1.2	0,00	0,00	0,00	0,00	0,00
	0,00	0,00	0,00	0,00	0,00
1.2.1	0,00	0,00	0,00	0,00	0,00
	0,00	0,00	0,00	0,00	0,00
	0,00	0,00	0,00	0,00	0,00
1.2.2	0,00	0,00	0,00	0,00	0,00
	0,00	0,00	0,00	0,00	0,00
	0,00	0,00	0,00	0,00	0,00

## Załącznik nr 20

1.3	144 085 500,00	148 846 239,00	61 890 264,00	66 233 788,00	1 369 224 142,00
	144 085 500,00	148 846 239,00	61 890 264,00	66 233 788,00	1 368 557 023,00
1.3.1	0,00	0,00	0,00	0,00	667 119,00
	144 085 500,00	148 846 239,00	61 890 264,00	66 233 788,00	341 556 186,00
	144 085 500,00	148 846 239,00	61 890 264,00	66 233 788,00	341 361 491,00
	0,00	0,00	0,00	0,00	194 695,00

## Załącznik nr 20

L.p.	Nazwa i cel	Jednostka odpowiedzialna lub koordynująca	Okres realizacji		Łączne nakłady finansowe	Limit 2024	Limit 2025	Limit 2026	Limit 2027	Limit 2028	
			Od	Do							
1.3.1.3	Konserwacja separatorów z utylizacją - Utrzymanie w ciągłej sprawności urządzeń wybudowanych w celu podczyszczania wód deszczowych	Miejski Zarząd Dróg	2022	2027	A	5 156 158,00	650 000,00	1 000 000,00	1 000 000,00	1 000 000,00	0,00
					B	5 056 158,00	550 000,00	1 000 000,00	1 000 000,00	1 000 000,00	0,00
					C	100 000,00	100 000,00	0,00	0,00	0,00	0,00
1.3.1.10	Obsługa i monitorowanie opłat za parkowanie w SPP w Częstochowie przy pomocy telefonów komórkowych i urządzeń mobilnych - Ułatwienie parkującym wnoszenie opłat za parkowanie w strefie Płatnego Parkowania w Częstochowie	Miejski Zarząd Dróg	2021	2025	A	336 738,00	68 163,00	95 000,00	0,00	0,00	0,00
					B	400 428,00	94 543,00	95 000,00	0,00	0,00	0,00
					C	-63 690,00	-26 380,00	0,00	0,00	0,00	0,00
1.3.1.14	Ubezpieczenie mienia i odpowiedzialności cywilnej Gminy Miasta Częstochowy i jednostek - Zapewnienie jednolitych warunków ochrony ubezpieczeniowej w zakresie: ubezpieczenia mienia, ubezpieczenia odpowiedzialności cywilnej i ubezpieczeń komunikacyjnych w ramach wspólnej grupy zakupowej	IMI/ED/NA/OŚR/SO/C CS/CIUK/MOPPS/OPOPA/ PUP/SM	2021	2027	A	5 290 993,00	1 012 413,00	1 063 337,00	1 067 038,00	9 000,00	0,00
					B	5 331 342,00	1 052 762,00	1 063 337,00	1 067 038,00	9 000,00	0,00
					C	-40 349,00	-40 349,00	0,00	0,00	0,00	0,00
1.3.1.23	Pomoc społeczna w zakresie m.in. prowadzenia, utrzymania ośrodków, placówek, rodzin zastępczych, mieszkań chronionych i usług opiekuńczych - Zapewnienie opieki i wsparcia potrzebującym mieszkańcom	PS/MOPPS	2021	2029	A	98 296 969,00	21 768 806,00	25 439 415,00	1 243 333,00	949 714,00	529 856,00
					B	98 228 121,00	21 699 958,00	25 439 415,00	1 243 333,00	949 714,00	529 856,00
					C	68 848,00	68 848,00	0,00	0,00	0,00	0,00
1.3.1.46	Remont ulicy Srebrnej w Częstochowie na odcinku od ulicy Mirowskiej do Ronda Silbersteina - Poprawa infrastruktury drogowej (Zadanie współfinansowane środkami z Rządowego Funduszu Rozwoju Dróg w kwocie 579.993 zł)	Miejski Zarząd Dróg	2024	2025	A	1 262 576,00	590 007,00	672 569,00	0,00	0,00	0,00
					B	1 170 000,00	590 007,00	579 993,00	0,00	0,00	0,00
					C	92 576,00	0,00	92 576,00	0,00	0,00	0,00
1.3.2	- wydatki majątkowe				A	1 429 492 911,00	123 272 727,00	217 298 174,00	207 656 160,00	399 775 327,00	200 297 828,00
					B	1 429 020 487,00	122 707 727,00	217 390 750,00	207 656 160,00	399 775 327,00	200 297 828,00
					C	472 424,00	565 000,00	-92 576,00	0,00	0,00	0,00
1.3.2.14	Budowa połączenia komunikacyjnego ul. 1 Maja – Krakowska w Częstochowie - Poprawa bezpieczeństwa mieszkańców (Zadanie współfinansowane środkami z Rządowego Funduszu Polski Ład w kwocie 59.594.850 zł)	MZD/MN/BGLK	2014	2025	A	132 666 004,00	23 735 000,00	104 350 005,00	0,00	0,00	0,00
					B	132 884 580,00	23 735 000,00	104 568 581,00	0,00	0,00	0,00
					C	-218 576,00	0,00	-218 576,00	0,00	0,00	0,00
1.3.2.53	Inwestycje oświetleniowe - Zwiększenie bezpieczeństwa ruchu kołowego i pieszych w godzinach nocnych	Miejski Zarząd Dróg	2024	2025	A	691 000,00	565 000,00	126 000,00	0,00	0,00	0,00
					B	0,00	0,00	0,00	0,00	0,00	0,00
					C	691 000,00	565 000,00	126 000,00	0,00	0,00	0,00

Legenda:

A - aktualna wartość B - poprzednia wartość

C - różnica wartości

## Załącznik nr 20

L.p.	Limit 2029	Limit 2030	Limit 2031	Limit 2032	Limit zobowiązań
1.3.1.3	0,00	0,00	0,00	0,00	3 250 000,00
	0,00	0,00	0,00	0,00	3 150 000,00
	0,00	0,00	0,00	0,00	100 000,00
1.3.1.10	0,00	0,00	0,00	0,00	36 382,00
	0,00	0,00	0,00	0,00	62 762,00
	0,00	0,00	0,00	0,00	-26 380,00
1.3.1.14	0,00	0,00	0,00	0,00	3 051 788,00
	0,00	0,00	0,00	0,00	3 092 137,00
	0,00	0,00	0,00	0,00	-40 349,00
1.3.1.23	71 416,00	0,00	0,00	0,00	47 139 010,00
	71 416,00	0,00	0,00	0,00	47 070 162,00
	0,00	0,00	0,00	0,00	68 848,00
1.3.1.46	0,00	0,00	0,00	0,00	1 262 576,00
	0,00	0,00	0,00	0,00	1 170 000,00
	0,00	0,00	0,00	0,00	92 576,00
1.3.2	0,00	0,00	0,00	0,00	1 027 667 956,00
	0,00	0,00	0,00	0,00	1 027 195 532,00
	0,00	0,00	0,00	0,00	472 424,00
1.3.2.14	0,00	0,00	0,00	0,00	32 591 823,00
	0,00	0,00	0,00	0,00	32 810 399,00
	0,00	0,00	0,00	0,00	-218 576,00
1.3.2.53	0,00	0,00	0,00	0,00	691 000,00
	0,00	0,00	0,00	0,00	0,00
	0,00	0,00	0,00	0,00	691 000,00



Załącznik nr 3 do  
Uchwały nr  
Rady Miasta Częstochowy z  
dnia.

**Zmiany do Objśnień dla przyjętych w Wieloletniej Prognozie Finansowej  
Miasta Częstochowy wartości**

Zmian w Wieloletniej Prognozie Finansowej dokonuje się w związku z zaproponowanymi zmianami w budżecie miasta na rok 2024 oraz w latach przyszłych.

I. W załączniku nr 1 do uchwały w sprawie Wieloletniej Prognozy Finansowej Miasta Częstochowy na lata 2024-2038 zmianom ulegają:

1. dochody:

- w roku 2024 – zwiększenie o  $+/16\ 311\ 528$  zł
- w roku 2025 – zwiększenie o  $+/87\ 288$  zł Uzasadnienie dotyczące zmian dochodów:
- w roku 2024:
  - zwiększenie dochodów bieżących o kwotę  $+/695\ 615$  zł w związku z m.in.:
    - planowanym pozyskaniem dofinansowania ze środków FRSE- Narodowej Agencji Programu ERASMUS+ dla projektu „Akcja 1 Mobilność uczniów i kadry w ramach sektora Kształcenie i Szkolenia Zawodowe 2023-1-PL01-KA121-VET-000147844”  $+/202\ 934$  zł,
    - wpływami z opłat z tytułu użytkowania wieczystego nieruchomości  $+/233\ 838$  zł, □ zwiększenie dochodów majątkowych o kwotę  $+/15\ 615\ 913$  zł w związku z:
      - wpływami z tytułu zamian nieruchomości  $+/106\ 524$  zł,
      - wpływami ze sprzedaży lokali  $+/1\ 998\ 275$  zł,
      - wpływami ze sprzedaży nieruchomości  $+/13\ 511\ 114$  zł.
    - w roku 2025 dokonuje się:
  - zwiększenia dochodów bieżących o kwotę  $+/87\ 288$  zł w związku z m. in.
    - planowanym pozyskaniem dofinansowania ze środków FRSE- Narodowej Agencji Programu ERASMUS+ dla projektu „Akcja 1 Mobilność uczniów i kadry w ramach sektora Kształcenie i Szkolenia Zawodowe 2023-1-PL01-KA121-VET-000147844”, - w związku ze zmianą harmonogramu realizacji projektu Narodowej Agencji Programu ERASMUS+ pn. „Akcja 1



Mobilność uczniów i kadry edukacji szkolnej 2022-1-PL01-KA121-SCH-000124445”.

2. wydatki:

- w roku 2024 – zwiększenie o /+/16 311 528 zł
- w roku 2025 – zwiększenie o /+/87 288 zł

Uzasadnienie dotyczące zmian wydatków:

- w roku 2024 kwota /+/16 311 528 zł jest wynikiem zmian dokonywanych w budżecie 2024 roku i obejmuje:
  - zwiększenie wydatków bieżących o kwotę /+/16 311 528 zł, w ramach których m.in.:
    - zwiększono wydatki związane z realizacją ich statutowych zadań (/+/264 636 zł), dotacje na zadania bieżące (/+/16 505 000 zł), świadczenia na rzecz osób fizycznych (/+/38 551 zł),
    - zmniejszono wynagrodzenia i składki od nich naliczane (-/479 924 zł),
    - zmniejszono środki unijne w związku ze zmianą harmonogramu realizacji projektów unijnych Narodowej Agencji Programu Erasmus+, - w roku 2025 dokonuje się:
  - zwiększenia wydatków bieżących o kwotę /+/179 864 zł w związku z m. in.
    - planowanym pozyskaniem dofinansowania ze środków FRSE- Narodowej Agencji Programu ERASMUS+ dla projektu „Akcja 1 Mobilność uczniów i kadry w ramach sektora Kształcenie i Szkolenia Zawodowe 2023-1-PL01-KA121-VET-000147844”, - zmianą harmonogramu realizacji projektu Narodowej Agencji Programu ERASMUS+ pn. „Akcja 1 Mobilność uczniów i kadry edukacji szkolnej 2022-1-PL01KA121-SCH-000124445”,
    - zmniejszenia wydatków majątkowych o kwotę -/92 576 zł;

3. Limit wydatków bieżących i majątkowych wg art. 226 ust. 3 pkt 4 ustawy o finansach publicznych uległ zmianie jak niżej:

Wyszczególnienie	w złotych			
	2024		2025	
	było	jest	było	jest
<b>Wydatki bieżące</b> objęte limitem art. 226 ust. 3 ustawy o finansach publicznych	336 518 443	336 823 496	296 518 494	296 726 338

<b>Wydatki majątkowe</b> objęte limitem art. 226 ust. 3 ustawy o finansach publicznych	195 866 720	196 431 720	279 514 304	279 421 728
--	-------------	-------------	-------------	-------------

3. Wskaźnik budżetowy uwzględniając art. 7 ustawy z dnia 15 września 2022 r. o zmianie ustawy o dochodach jednostek samorządu terytorialnego oraz niektórych innych ustaw (Dz. U. z 2022 r. poz. 1964), kształtuje się na dopuszczalnym ustawowo poziomie.

II. W załączniku nr 2 do uchwały w sprawie Wieloletniej Prognozy Finansowej Miasta Częstochowy na lata 2023-2037 Wykaz przedsięwzięć wieloletnich, dokonuje się zmian polegających na zwiększeniu i zmniejszeniu środków na zadaniach oraz wprowadzeniu nowych zadań w poniższy sposób:

1. w części dotyczącej zadań związanych z programami realizowanymi z udziałem środków, o których mowa w art. 5 ust. 1 pkt 2 i 3 ustawy z dnia 27 sierpnia 2009 r. o finansach publicznych (jt. Dz. U. z 2021 r., poz. 305 z późn. zm.) dokonuje się:

A w ramach wydatków bieżących:

- a **wprowadzenia** zadania „Akcja 1 Mobilność uczniów i kadry w ramach sektora Kształcenie i Szkolenia Zawodowe 2023-1-PL01-KA121-VET-000147844” z kwotą /+/202 934 zł w roku 2024 oraz z kwotą /+/50 733 zł w roku 2025, którego celem są staże zagraniczne dla uczniów.
- b **zwiększenia** na zadaniu „Akcja 1 Mobilność uczniów i kadry edukacji szkolnej 2022-1-PL01-KA121-SCH-000124445” o kwotę /+/64 535 zł w roku 2025 w związku ze zmianą harmonogramu realizacji ww. zadania.

2. części dotyczącej zadań pozostałych dokonuje się:

A w ramach wydatków bieżących a

**zwiększenia** na zadaniach:

- „Remont ulicy Srebrnej w Częstochowie na odcinku od ulicy Mirowskiej do Ronda Silbersteina” o kwotę /+/92 576 zł w roku 2025.
- „Pomoc społeczna w zakresie m.in. prowadzenia, utrzymania ośrodków, placówek, rodzin zastępczych, mieszkań chronionych i usług opiekuńczych” o kwotę /+/68 848 zł w roku 2024 w związku z przyznaniem środków z Funduszu Pracy w ramach rządowego programu „Asystent rodziny” oraz realizacją zadania przez Częstochowskie Centrum Aktywności Seniorów.
- „Konserwacja separatorów z utylizacją” o kwotę /+/100 000 zł w roku 2024 w związku z zabezpieczeniem środków na regularną konserwację

separatorów substancji ropopochodnych na wylotach kanalizacji deszczowej do odbiorników na terenie miasta Częstochowy.

**b zmniejszenia** na zadaniach:

- „Obsługa i monitorowanie opłat za parkowanie w SPP w Częstochowie przy pomocy telefonów komórkowych i urządzeń mobilnych” o kwotę /- /26 380 zł w roku 2024,
- „Ubezpieczenie mienia i odpowiedzialności cywilnej Gminy Miasta Częstochowy i jednostek” o kwotę /- /40 349 zł w roku 2024

w związku z niezaangażowaną kwotą planu.

B w ramach wydatków majątkowych:

- a **wprowadzenia** zadania „Inwestycje oświetleniowe” z kwotą /+/565 000 zł w roku 2024 oraz z kwotą /+/126 000 zł w roku 2025 celem zwiększenia bezpieczeństwa ruchu kołowego i pieszych w godzinach nocnych.
- b **zmniejszenia** na zadaniu „Budowa połączenia komunikacyjnego 1-Maja – Krakowska w Częstochowie” o kwotę /-/218 576 zł w roku 2025 w związku z niezaangażowaną kwotą planu.

**UZASADNIENIE**  
**do projektu uchwały w sprawie zmian w Wieloletniej Prognozie Finansowej**  
**Miasta Częstochowy na lata 2024-2038**

Zmian w Wieloletniej Prognozie Finansowej dokonuje się w związku z zaproponowanymi zmianami w latach przyszłych. Zmiany zostały szczegółowo opisane w objaśnieniach stanowiących załącznik nr 3 do niniejszej uchwały.

**UCHWAŁA NR .....**  
**RADY MIASTA CZĘSTOCHOWY**

z dnia ..... 2024 r.

**w sprawie zmian w budżecie miasta Częstochowy na rok 2024**

Na podstawie art. 18 ust. 2 pkt 4, pkt 9 lit. c i d ustawy z dnia 8 marca 1990 r. o samorządzie gminnym (jt. Dz. U. z 2024 r., poz. 1465 z późn. zm.), art. 12 pkt 5, pkt. 8 lit. d i pkt. 9 ustawy z dnia 5 czerwca 1998 r. o samorządzie powiatowym (jt. Dz. U z 2024 r., poz. 107), art. 48, art. 89, art. 211, art. 212, art. 214, art. 215, art. 217, art. 218, art. 219, art. 221, art. 222, art. 235, art. 236, art. 237, art. 242, art. 243, art. 258 i art. 264 ust. 3 ustawy z dnia 27 sierpnia 2009 r. o finansach publicznych (jt. Dz. U. z 2024 r. poz. 1530 z późn. zm.), w związku z art. 9 ustawy z dnia 14 grudnia 2018 r. o zmianie ustawy o finansach publicznych oraz niektórych innych ustaw (Dz. U. z 2018 r. poz. 2500 z późn. zm.), art. 9 ustawy z dnia 14 października 2021 r. o zmianie ustawy o dochodach jednostek samorządu terytorialnego oraz niektórych innych ustaw (Dz. U z 2021 r. poz. 1927 z późn. zm.) art. 6, art. 7 ustawy z dnia 15 września 2022 r. o zmianie ustawy o dochodach jednostek samorządu terytorialnego oraz niektórych innych ustaw (Dz. U. z 2022 r. poz. 1964), art. 110, art. 111 ustawy z dnia 12 marca 2022 r. o pomocy obywatelom Ukrainy w związku z konfliktem zbrojnym na terytorium tego państwa (jt. Dz. U. z 2024 r., poz. 167 z późn. zm.), art. 28 ustawy z dnia 5 sierpnia 2022 o dodatku węglowym (jt. Dz.U. z 2024 r., poz. 1207) oraz art. 15zob ustawy z dnia 2 marca 2020 r. o szczególnych rozwiązaniach związanych z zapobieganiem, przeciwdziałaniem i zwalczaniem COVID-19, innych chorób zakaźnych oraz wywołanych nim sytuacji kryzysowych (jt. Dz.U. z 2024 r., poz. 340 z późn. zm.)

**Rada Miasta Częstochowy uchwała:**

**§ 1.** W Uchwale Nr 1135.LXXXV.2023 Rady Miasta Częstochowy z dnia 14 grudnia 2023 r. (Dz. Urz. Woj. Śl. poz. 9906) w sprawie uchwalenia budżetu miasta Częstochowy na rok 2024 zmienionej Uchwałą Nr 1156.LXXXVII.2024 Rady Miasta Częstochowy z dnia 25 stycznia 2024 r. (Dz. Urz. Woj. Śl. poz. 768), Uchwałą Nr 1176.LXXXVIII.2024 Rady Miasta Częstochowy z dnia 22 lutego 2024 r. (Dz. Urz. Woj. Śl. poz. 1588), Uchwałą Nr 1189.LXXXIX.2024 Rady Miasta Częstochowy z dnia 21 marca 2024 r. (Dz. Urz. Woj. Śl. poz. 2490), Uchwałą Nr 1205.XC.2024 Rady Miasta Częstochowy z dnia 24 kwietnia 2024 r. (Dz. Urz. Woj. Śl. poz. 3374), Uchwałą Nr 11.III.2024 Rady Miasta Częstochowy z dnia 23 maja 2024 r. (Dz. Urz. Woj. Śl. poz. 3984), Uchwałą Nr 22.V.2024 Rady Miasta Częstochowy z dnia 20 czerwca 2024 r. (Dz. Urz. Woj. Śl. poz. 4570), Uchwałą Nr 49.VII.2024 Rady Miasta Częstochowy z dnia 22 sierpnia 2024 r. (Dz. Urz. Woj. Śl. poz. 5668),

Uchwałą Nr 62.VIII.2024 Rady Miasta Częstochowy z dnia 26 września 2024 r. (Dz. Urz. Woj. Śl. poz. 6673), Uchwałą Nr 75.IX.2024 Rady Miasta Częstochowy z dnia 24 października 2024 r. (Dz. Urz. Woj. Śl. poz. 7033), Uchwałą Nr 86.X.2024 Rady Miasta Częstochowy z dnia 18 listopada 2024 r. (Dz. Urz. Woj. Śl. poz. 7819), wprowadzić zmiany:

- 1) w dochodach budżetu miasta, jak w załączniku nr 1 do niniejszej uchwały;
- 2) w wydatkach budżetu miasta, jak w załączniku nr 2 do niniejszej uchwały;
- 3) w załączniku nr 3 (pn.: Wydatki majątkowe na rok 2024), jak w załączniku nr 3 do niniejszej uchwały;
- 4) w załączniku nr 4 (pn.: Wydatki na zadania realizowane z udziałem środków, o których mowa w art. 5 ust. 1 pkt 2 i 3 ustawy o finansach publicznych), jak w załączniku nr 4 do niniejszej uchwały;
- 5) w załączniku nr 19 (pn.: Plan dochodów i wydatków wydzielonych rachunków dochodów jednostek oświatowych na rok 2024), jak w załączniku nr 5 do niniejszej uchwały;
- 6) w załączniku nr 20 (pn.: Zestawienie planowanych do udzielenia kwot dotacji z budżetu miasta na rok 2024), jak w załączniku nr 6 do niniejszej uchwały;
- 7) w załączniku nr 24 (pn.: Fundusz Przeciwdziałania COVID-19), jak w załączniku nr 7 do niniejszej uchwały.

**§ 2.** Wobec powyższych zmian plan dochodów i wydatków ulegnie zwiększeniu o kwotę 16 311 528 zł, i ukształtuje się po stronie dochodów na poziomie 2 169 116 382 zł, a po stronie wydatków na poziomie 2 223 590 243 zł.

**§ 3.** W załączniku nr 6 do Uchwały nr 86.X.2024 Rady Miasta Częstochowy z dnia 18 listopada 2024 r. w sprawie zmian w budżecie miasta Częstochowy na rok 2024 dokonać zmiany:

- 1) w dochodach w pozycji „Plan” z kwoty 35 350 457 zł na kwotę 35 342 457 zł, w pozycji „Plan po zmianach” z kwoty 17 100 457 zł na kwotę 17 092 457 zł;
- 2) w wydatkach w pozycji „Plan” z kwoty 35 331 707 zł na kwotę 35 323 707 zł, w pozycji „Plan po zmianach” z kwoty 17 081 707 zł na kwotę 17 073 707 zł.

**§ 4.** Wykonanie uchwały powierza się Prezydentowi Miasta Częstochowy.

**§ 5.** Uchwała wchodzi w życie z dniem podjęcia i podlega ogłoszeniu w Dzienniku Urzędowym Województwa Śląskiego.

z up. Prezydenta Miasta Częstochowy  
(-) Ryszard Stefaniak  
Zastępca Prezydenta  
Miasta Częstochowy





**ZMIANY W BUDŻECIE NA ROK 2024**

<b>DOCHODY</b>				
				w złotych
<b>Dział</b>	<b>Nazwa</b>	<b>Plan</b>	<b>Zmiana</b>	<b>Plan po zmianach</b>
<b>600</b>	<b>Transport i łączność</b>	<b>191 606 697</b>	<b>176</b>	<b>191 606 873</b>
	Wpływy z rozliczeń/zwrotów z lat ubiegłych	560 534	176	560 710
	<i>Zwrot składki na ubezpieczenie pojazdu</i>	587	176	763
	Dochody bieżące	31 045 402	176	31 045 578
<b>700</b>	<b>Gospodarka mieszkaniowa</b>	<b>91 811 601</b>	<b>16 063 038</b>	<b>107 874 639</b>
	Wpływy z opłat z tytułu użytkowania wieczystego nieruchomości	3 060 000	233 838	3 293 838
	<i>wieczystego nieruchomości</i>	3 060 000	233 838	3 293 838
	Wpływy z tytułu opłat i kosztów sądowych oraz innych opłat uiszczanych na rzecz Skarbu Państwa z tytułu postępowania sądowego i prokuratorskiego	307 738	22 187	329 925
	<i>Zwrot kosztów zastępstwa procesowego</i>	307 738	22 187	329 925
	Wpłaty z tytułu odpłatnego nabycia prawa własności oraz prawa użytkowania wieczystego nieruchomości	8 654 344	15 615 913	24 270 257
	<i>Wpływy z opłat z tytułu użytkowania</i>			
	<i>Wpływy z tytułu zamian nieruchomości</i>	10 000	106 524	116 524
	<i>Wpływy ze sprzedaży lokali</i>	1 500 000	1 998 275	3 498 275
	<i>Wpływy ze sprzedaży nieruchomości</i>	3 926 871	13 511 114	17 437 985
	Wpływy z pozostałych odsetek	777 865	137 772	915 637
	<i>Odsetki z tytułu nieterminowych wpłat czynszu z najmu i dzierżawy mieszkaniowego zasobu gminy</i>	402 282	31 000	433 282

<b>Dział</b>	<b>Nazwa</b>	<b>Plan</b>	<b>Zmiana</b>	<b>Plan po zmianach</b>
	<i>Odsetki z tytułu nieterminowych opłat za dostawę mediów najemcom mieszkaniowego zasobu gminy</i>	292 043	45 000	337 043
	<i>Odsetki od nieterminowych wpłat z tytułu dzierżawy, użytkowania wieczystego i innych należności cywilnoprawnych</i>	50 000	61 772	111 772
	Wpływy z rozliczeń/zwrotów z lat ubiegłych	2 581 324	40 103	2 621 427
	<i>Zwrot nadpłat i kosztów poniesionych w roku poprzednim</i>	0	40 103	40 103
	Wpływy z różnych dochodów	8 545	13 225	21 770
	<i>Wpływy z tytułu bezumownego korzystania z nieruchomości</i>	0	13 225	13 225
	Dochody bieżące	79 981 742	447 125	80 428 867
	Dochody majątkowe	11 829 859	15 615 913	27 445 772
<b>750 Administracja publiczna</b>		<b>7 568 304</b>	<b>12 076</b>	<b>7 580 380</b>
	Wpływy z tytułu opłat i kosztów sądowych oraz innych opłat uiszczanych na rzecz Skarbu Państwa z tytułu postępowania sądowego i prokuratorskiego	101 424	12 076	113 500
	Dochody bieżące	6 804 526	12 076	6 816 602
	<i>Wpływy z opłaty adiacenckiej</i>	180 000	43 149	223 149
	Wpływy z tytułu grzywien, mandatów i innych kar pieniężnych od osób fizycznych	303 381	23 539	326 920
<b>Dochody od osób prawnych, od osób fizycznych i od innych jednostek nieposiadających</b>				
<b>756 osobowości prawnej oraz wydatki związane z ich poborem</b>		<b>806 971 095</b>	<b>71 589</b>	<b>807 042 684</b>
	Wpływy z innych lokalnych opłat pobieranych przez jednostki samorządu terytorialnego na podstawie odrębnych ustaw	26 212 000	43 149	26 255 149

*Kara pieniężna za naruszenie przepisów ustawy*

<b>Dział</b>	<b>Nazwa</b>	<b>Plan</b>	<b>Zmiana</b>	<b>Plan po zmianach</b>
		300 617	23 539	324 156
	<i>Prawo o ruchu drogowym</i>			
	Wpływy z tytułu grzywien i innych kar			
	pieniężnych od osób prawnych i innych jednostek organizacyjnych	44 091	3 000	47 091
	<i>Kara pieniężna za naruszenie przepisów ustawy</i>	44 091	3 000	47 091
	<i>Prawo o ruchu drogowym</i>			
	Wpływy z odsetek od nieterminowych wpłat z tytułu podatków i opłat	6 075 682	866	6 076 548
	Wpływy z pozostałych odsetek	9 929	1 035	10 964
	<i>Odsetki od nieterminowych wpłat związanych z decyzjami dot. pojazdów usuniętych z drogi</i>	9 929	1 035	10 964
		806 971 095	71 589	807 042 684
	<b>Dochody bieżące</b>			
	Środki na dofinansowanie własnych zadań bieżących gmin, powiatów (związków gmin, związków powiatowo-gminnych, związków powiatów), samorządów województw, pozyskane z innych źródeł	2 864 285	-16 735	2 847 550
	Środki FRSE - Narodowej Agencji Programu ERASMUS+ na realizację projektów w	2 794 285	-16 735	2 777 550
<b>801 Oświata i wychowanie</b>		<b>41 088 045</b>	<b>-14 585</b>	<b>41 073 460</b>
	Wpływy z różnych dochodów	718 501	2 150	720 651
	<i>Wspieranie rozwoju uczniów wybitnie uzdolnionych - Olimpiada wiedzy historycznej jednostkach oświatowych</i>	0	2 150	2 150
	Dochody bieżące 37 922 535 -14 585 37 907 950 w tym:			
	z tytułu dotacji i środków na finansowanie wydatków na realizację zadań finansowanych z udziałem środków, o których mowa w art. 5 ust. 1 pkt 2 i 3	7 464 137	-16 735	7 447 402
<b>853 Pozostałe zadania w zakresie polityki społecznej</b>		<b>10 271 845</b>	<b>61 862</b>	<b>10 333 707</b>

<b>Dział</b>	<b>Nazwa</b>	<b>Plan</b>	<b>Zmiana</b>	<b>Plan po zmianach</b>
	Wpływy z rozliczeń/zwrotów z lat ubiegłych	57 123	100	57 223
	<i>Środki zwrócone przez beneficjentów projektu:</i>			
	<i>Biznesmen - Bizneswomen</i>	6 700	100	6 800
	Środki z Funduszu Przeciwdziałania			
	dofinansowanie realizacji zadań związanych z przeciwdziałaniem COVID-19	449 499	61 762	511 261
	<i>Środki z Funduszu Przeciwdziałania COVID-19 na refundację podatku Vat dla odbiorców paliw gazowych</i>	441 339	61 762	503 101
	COVID-19 na finansowanie lub			
	Dochody bieżące	10 271 845	61 862	10 333 707
<b>855 Rodzina</b>		<b>104 497 308</b>	<b>101 535</b>	<b>104 598 843</b>
	Wpływy z różnych opłat	6 000	7 000	13 000
	<i>Zwrot kosztów zastępstwa procesowego</i>	6 000	7 000	13 000
	Wpływy z rozliczeń/zwrotów z lat ubiegłych	510 798	94 535	605 333
	<i>Nienależnie pobrane świadczenia rodzinne, świadczenia z funduszu alimentacyjnego</i>	270 000	20 000	290 000
	<i>Nienależnie pobrane świadczenia wychowawcze</i>	95 000	10 000	105 000
	<i>Nadpłacone składki ZUS</i>	133 865	64 535	198 400
	Dochody bieżące	104 347 308	101 535	104 448 843
<b>900 Gospodarka komunalna i ochrona środowiska</b>		<b>129 852 809</b>	<b>15 837</b>	<b>129 868 646</b>
	Wpływy z tytułu kar i odszkodowań wynikających z umów	348 827	15 837	364 664
	<i>Odszkodowanie z tytułu uszkodzenia fontanny</i>	42 526	15 837	58 363
	Dochody bieżące	107 108 821	15 837	107 124 658

**RAZEM DOCHODY**

**2 152 804 854**

**16 311 528**

**2 169 116 382**

<b>Dział</b>	<b>Nazwa</b>	<b>Plan</b>	<b>Zmiana</b>	<b>Plan po zmianach</b>
--------------	--------------	-------------	---------------	-----------------------------

---

---

<b>DOCHODY wg grup paragrafów</b>				
	<b>Nazwa</b>	<b>Plan</b>	<b>Zmiana</b>	<b>Plan po zmianach</b>
<b>600</b>	<b>Transport i łączność</b>			
	Dochody bieżące	31 045 402	176	31 045 578
<b>700</b>	<b>Gospodarka mieszkaniowa</b>			
	Dochody bieżące	79 981 742	447 125	80 428 867
	Dochody majątkowe	11 829 859	15 615 913	27 445 772
<b>750</b>	<b>Administracja publiczna</b>			
	Dochody bieżące	6 804 526	12 076	6 816 602
<b>756</b>	<b>Dochody od osób prawnych, od osób fizycznych i od innych jednostek nieposiadających osobowości prawnej oraz wydatki związane z ich poborem</b>			
	Dochody bieżące	806 971 095	71 589	807 042 684
<b>801</b>	<b>Oświata i wychowanie</b>			
	Dochody bieżące	37 922 535	-14 585	37 907 950
	<i>w tym:</i>			
	<i>z tytułu dotacji i środków na finansowanie wydatków na realizację zadań finansowanych z udziałem środków, o których mowa w art. 5 ust. 1 pkt 2 i 3</i>	7 464 137	-16 735	7 447 402
<b>853</b>	<b>Pozostałe zadania w zakresie polityki społecznej</b>			
	Dochody bieżące	10 271 845	61 862	10 333 707
<b>855</b>	<b>Rodzina</b>			
	Dochody bieżące	104 347 308	101 535	104 448 843
<b>900</b>	<b>Gospodarka komunalna i ochrona środowiska</b>			
	Dochody bieżące	107 108 821	15 837	107 124 658
<b>RAZEM</b>		<b>2 152 804 854</b>	<b>16 311 528</b>	<b>2 169 116 382</b>
<i>w tym:</i>				
	Dochody bieżące	1 941 821 957	695 615	1 942 517 572
	<i>w tym:</i>			

z tytułu dotacji i środków na finansowanie

Dział	Rozdział	Nazwa	Plan	Zmiana	Plan po zmianach
wydatków na realizację zadań finansowanych z udziałem środków, o których mowa w art. 5 ust. 1 11 025 224 -16 735 11 008 489 pkt 2 i 3					
Dochody majątkowe			210 982 897	15 615 913	226 598 810

Załącznik Nr 2 do uchwały Nr .....  
Rady Miasta Częstochowy  
z dnia ..... 2024 r.

### ZMIANY W BUDŻECIE NA ROK 2024

WYDATKI					w złotych
Dział	Rozdział	Nazwa	Plan	Zmiana	Plan po zmianach
<b>010 Rolnictwo i łowiectwo</b>			<b>477 346</b>	<b>18 722</b>	<b>496 068</b>
	<b>01095</b>	<b>Pozostała działalność</b>	<b>248 648</b>	<b>18 722</b>	<b>267 370</b>
		Wydatki bieżące	248 648	18 722	267 370
		w tym:			
		wydatki jednostek budżetowych	248 648	18 722	267 370
		w tym:			
		wynagrodzenia i składki od nich naliczane	143 324	18 722	162 046
<b>020 Leśnictwo</b>			<b>68 314</b>	<b>-38 490</b>	<b>29 824</b>
	<b>02095</b>	<b>Pozostała działalność</b>	<b>67 114</b>	<b>-38 490</b>	<b>28 624</b>
		Wydatki bieżące	67 114	-38 490	28 624
		w tym:			
		wydatki jednostek budżetowych	67 114	-38 490	28 624
		w tym:			
		wynagrodzenia i składki od nich naliczane	57 083	-37 701	19 382
		wydatki związane z realizacją ich statutowych zadań	10 031	-789	9 242
<b>100 Górnictwo i kopalnictwo</b>			<b>109 304</b>	<b>43 281</b>	<b>152 585</b>
	<b>10095</b>	<b>Pozostała działalność</b>	<b>109 304</b>	<b>43 281</b>	<b>152 585</b>

Wydatki bieżące	109 304	43 281	152 585
<i>w tym:</i>			
wydatki jednostek budżetowych	109 304	43 281	152 585
<i>w tym:</i>			
wynagrodzenia i składki od nich naliczane	107 808	43 281	151 089
<b>600 Transport i łączność</b>	<b>342 450 799</b>	<b>51 975</b>	<b>342 502 774</b>
<i>Drogi publiczne w miastach na prawach powiatu</i>	<i>122 907 681</i>	<i>49 225</i>	<i>122 956 906</i>
Wydatki bieżące	21 247 991	49 225	21 297 216
<i>w tym:</i>			
wydatki jednostek budżetowych	21 247 991	49 225	21 297 216
<i>w tym:</i>			
wydatki związane z realizacją ich statutowych zadań	21 246 791	49 225	21 296 016
<b>60019 Płatne parkowanie</b>	<b>1 025 511</b>	<b>-26 380</b>	<b>999 131</b>
Wydatki bieżące	993 004	-26 380	966 624
<i>w tym:</i>			
wydatki jednostek budżetowych	993 004	-26 380	966 624
<i>w tym:</i>			
wydatki związane z realizacją ich statutowych zadań	993 004	-26 380	966 624
<b>60095 Pozostała działalność</b>	<b>347 667</b>	<b>29 130</b>	<b>376 797</b>
Wydatki bieżące	297 667	29 130	326 797
<i>w tym:</i>			
wydatki jednostek budżetowych	284 167	29 130	313 297
<i>w tym:</i>			
wynagrodzenia i składki od nich naliczane	159 762	514	160 276
wydatki związane z realizacją ich statutowych zadań	124 405	28 616	153 021
<b>700 Gospodarka mieszkaniowa</b>	<b>87 076 620</b>	<b>58 121</b>	<b>87 134 741</b>
<b>70005 Gospodarka gruntami i nieruchomościami</b>	<b>16 501 553</b>	<b>-40 066</b>	<b>16 461 487</b>



Dział	Rozdział	Nazwa	Plan	Zmiana	Plan po zmianach
		Wydatki bieżące	13 081 553	-40 066	13 041 487
		<i>w tym:</i>			
		wydatki jednostek budżetowych	13 081 553	-40 066	13 041 487
		<i>w tym:</i>			
		wynagrodzenia i składki od nich naliczane	1 838 633	-40 066	1 798 567
<b>70007</b>	<b>Gospodarowanie mieszkaniowym zasobem gminy</b>		<b>60 392 676</b>	<b>98 187</b>	<b>60 490 863</b>
		Wydatki bieżące	59 660 980	98 187	59 759 167
		<i>w tym:</i>			
		wydatki jednostek budżetowych	59 660 980	98 187	59 759 167
		<i>w tym:</i>			
		wydatki związane z realizacją ich statutowych zadań	59 660 980	98 187	59 759 167
<b>710</b>	<b>Działalność usługowa</b>		<b>9 171 426</b>	<b>-410 424</b>	<b>8 761 002</b>
<b>71012</b>	<b>Zadania z zakresu geodezji i kartografii</b>		<b>4 908 090</b>	<b>-406 134</b>	<b>4 501 956</b>
		Wydatki bieżące	4 875 740	-406 134	4 469 606
		<i>w tym:</i>			
		wydatki jednostek budżetowych	4 875 740	-406 134	4 469 606
		<i>w tym:</i>			
		wynagrodzenia i składki od nich naliczane	3 698 307	-406 134	3 292 173
<b>71095</b>	<b>Pozostała działalność</b>		<b>1 607 985</b>	<b>-4 290</b>	<b>1 603 695</b>
		Wydatki bieżące	1 607 985	-4 290	1 603 695
		<i>w tym:</i>			
Dział	Rozdział	Nazwa	Plan	Zmiana	Plan po zmianach
		wydatki jednostek budżetowych	1 607 985	-4 290	1 603 695
		<i>w tym:</i>			
		wynagrodzenia i składki od nich naliczane	1 581 960	-4 290	1 577 670
<b>750</b>	<b>Administracja publiczna</b>		<b>147 893 963</b>	<b>445 952</b>	<b>148 339 915</b>
	<b>Urzędy gmin (miast i miast na prawach powiatu)</b>		<b>116 669 894</b>	<b>450 952</b>	<b>117 120 846</b>
		Wydatki bieżące	111 913 783	450 952	112 364 735
		<i>w tym:</i>			
		wydatki jednostek budżetowych	111 727 179	450 952	112 178 131
		<i>w tym:</i>			

	wynagrodzenia i składki od nich naliczane	97 030 969	450 163	97 481 132
	wydatki związane z realizacją ich statutowych zadań	14 696 210	789	14 696 999
<b>75095 Pozostała działalność</b>		<b>9 681 646</b>	<b>-5 000</b>	<b>9 676 646</b>
8 495 646	Wydatki bieżące		-5 000	8 490 646
	w tym:			
	wydatki jednostek budżetowych	8 495 646	-5 000	8 490 646
	w tym:			
	wydatki związane z realizacją ich statutowych zadań	8 403 113	-5 000	8 398 113
<b>752 Obrona narodowa</b>		<b>221 110</b>	<b>-12 413</b>	<b>208 697</b>
<b>75224 Kwalifikacja wojskowa</b>		<b>220 510</b>	<b>-12 413</b>	<b>208 097</b>
	Wydatki bieżące	220 510	-12 413	208 097
	w tym:			
	wydatki jednostek budżetowych	220 510	-12 413	208 097
	w tym:			
	wynagrodzenia i składki od nich naliczane	211 474	-12 413	199 061
<b>801 Oświata i wychowanie</b>		<b>824 435 769</b>	<b>15 305 881</b>	<b>839 741 650</b>
<b>80101 Szkoły podstawowe</b>		<b>240 094 042</b>	<b>1 836 125</b>	<b>241 930 167</b>
	Wydatki bieżące	239 665 542	1 836 125	241 501 667
	w tym:			
	dotacje na zadania bieżące	19 355 668	1 836 125	21 191 793
<b>80102 Szkoły podstawowe specjalne</b>		<b>44 617 227</b>	<b>2 800 000</b>	<b>47 417 227</b>
	Wydatki bieżące	44 617 227	2 800 000	47 417 227
	w tym:			
	dotacje na zadania bieżące	29 052 983	2 800 000	31 852 983
<b>80104 Przedszkola</b>		<b>118 115 038</b>	<b>2 500 000</b>	<b>120 615 038</b>
	Wydatki bieżące	117 877 988	2 500 000	120 377 988
	w tym:			
	dotacje na zadania bieżące	30 845 428	2 500 000	33 345 428
<b>80105 Przedszkola specjalne</b>		<b>12 486 632</b>	<b>820 000</b>	<b>13 306 632</b>
	Wydatki bieżące	12 486 632	820 000	13 306 632
	w tym:			
	dotacje na zadania bieżące	9 964 907	820 000	10 784 907
<b>80106 Inne formy wychowania przedszkolnego</b>		<b>339 192</b>	<b>12 000</b>	<b>351 192</b>
	Wydatki bieżące	339 192	12 000	351 192

<b>Dział</b>	<b>Rozdział</b>	<b>Nazwa</b>	<b>Plan</b>	<b>Zmiana</b>	<b>Plan po zmianach</b>
		<i>w tym:</i>			
		dotacje na zadania bieżące	339 192	12 000	351 192
	<b>80115</b>	<b>Technika</b>	<b>118 483 862</b>	<b>1 468 265</b>	<b>119 952 127</b>
		Wydatki bieżące	118 183 794	1 468 265	119 652 059
		<i>w tym:</i>			
		dotacje na zadania bieżące	17 441 170	1 485 000	18 926 170
		wydatki na programy finansowane z udziałem środków, o których mowa w art. 5 ust. 1 pkt 2 i 3, w części związanej z realizacją zadań jednostki samorządu terytorialnego	3 886 934	-16 735	3 870 199
	<b>80116</b>	<b>Szkoły policealne</b>	<b>11 859 825</b>	<b>650 000</b>	<b>12 509 825</b>
		Wydatki bieżące	11 859 825	650 000	12 509 825
		<i>w tym:</i>			
		dotacje na zadania bieżące	11 802 793	650 000	12 452 793
	<b>80117</b>	<b>Branżowe szkoły I i II stopnia</b>	<b>13 956 516</b>	<b>86 000</b>	<b>14 042 516</b>
		Wydatki bieżące	13 956 516	86 000	14 042 516
		<i>w tym:</i>			
		dotacje na zadania bieżące	682 000	86 000	768 000
	<b>80120</b>	<b>Licea ogólnokształcące</b>	<b>92 885 492</b>	<b>1 232 300</b>	<b>94 117 792</b>
		Wydatki bieżące	92 885 492	1 147 000	94 032 492
		<i>w tym:</i>			
		dotacje na zadania bieżące	12 963 085	1 147 000	14 110 085
		Wydatki majątkowe	0	85 300	85 300
		<i>w tym:</i>			
		inwestycje i zakupy inwestycyjne	0	85 300	85 300
	<b>80121</b>	<b>Licea ogólnokształcące specjalne</b>	<b>4 292 738</b>	<b>410 000</b>	<b>4 702 738</b>
		Wydatki bieżące	4 292 738	410 000	4 702 738
		<i>w tym:</i>			
		dotacje na zadania bieżące	4 292 738	410 000	4 702 738



Dział	Rozdział	Nazwa	Plan	Zmiana	Plan po zmianach
		<b>80134 Szkoły zawodowe specjalne</b>	<b>26 333 355</b>	<b>1 129 041</b>	<b>27 462 396</b>
		Wydatki bieżące	26 286 116	1 129 041	27 415 157
		w tym:			
		dotacje na zadania bieżące	12 246 896	1 129 041	13 375 937
		<b>Realizacja zadań wymagających stosowania specjalnej organizacji nauki i metod pracy dla</b>			
		<b>80149 dzieci w przedszkolach, oddziałach przedszkolnych w szkołach podstawowych i innych formach wychowania przedszkolnego</b>	<b>21 046 433</b>	<b>1 155 000</b>	<b>22 201 433</b>
		Wydatki bieżące	21 046 433	1 155 000	22 201 433
		w tym:			
		dotacje na zadania bieżące	15 143 632	1 155 000	16 298 632
		<b>Realizacja zadań wymagających stosowania specjalnej organizacji nauki i metod pracy dla</b>			
		<b>80150 dzieci i młodzieży w szkołach podstawowych</b>	<b>37 684 873</b>	<b>450 000</b>	<b>38 134 873</b>
		Wydatki bieżące	37 684 873	450 000	38 134 873
		w tym:			
		dotacje na zadania bieżące	5 187 666	450 000	5 637 666
		<b>Realizacja zadań wymagających stosowania specjalnej organizacji nauki i metod pracy dla</b>			
		<b>80152 dzieci i młodzieży w gimnazjach, klasach dotychczasowego gimnazjum prowadzonych w szkołach innego typu, liceach ogólnokształcących, technicach, szkołach policealnych, branżowych szkołach I i II stopnia i klasach dotychczasowej zasadniczej szkoły zawodowej prowadzonych w branżowych szkołach I stopnia oraz szkołach artystycznych</b>	<b>9 476 922</b>	<b>755 000</b>	<b>10 231 922</b>
		Wydatki bieżące	9 476 922	755 000	10 231 922
		w tym:			
		dotacje na zadania bieżące	7 298 910	755 000	8 053 910
		<b>80195 Pozostała działalność</b>	<b>13 205 425</b>	<b>2 150</b>	<b>13 207 575</b>
		Wydatki bieżące	6 203 045	2 150	6 205 195
		w tym:			

<b>Dział</b>	<b>Rozdział</b>	<b>Nazwa</b>	<b>Plan</b>	<b>Zmiana</b>	<b>Plan po zmianach</b>
		Wydatki bieżące			
		w tym:			
		wydatki jednostek budżetowych	2 240 231	2 150	2 242 381
		w tym:			
		wydatki związane z realizacją ich statutowych zadań	2 028 018	2 150	2 030 168
<b>852</b>	<b>Pomoc społeczna</b>		<b>155 272 528</b>	<b>-375 333</b>	<b>154 897 195</b>
	<b>85202</b>	<b>Domy pomocy społecznej</b>	<b>49 415 121</b>	<b>-173 333</b>	<b>49 241 788</b>
			49 095 921	-173 333	48 922 588
		wydatki jednostek budżetowych	37 372 533	-173 333	37 199 200
		w tym:			
		wynagrodzenia i składki od nich naliczane	12 325 173	-317 000	12 008 173
		wydatki związane z realizacją ich statutowych zadań	25 047 360	143 667	25 191 027
	<b>85203</b>	<b>Ośrodki wsparcia</b>	<b>5 697 469</b>	<b>-27 000</b>	<b>5 670 469</b>
		Wydatki bieżące	5 697 469	-27 000	5 670 469
		w tym:			
		dotacje na zadania bieżące	5 344 999	-27 000	5 317 999
	<b>85295</b>	<b>Pozostała działalność</b>	<b>19 971 802</b>	<b>-175 000</b>	<b>19 796 802</b>
		Wydatki bieżące	19 953 702	-175 000	19 778 702
		w tym:			
		wydatki jednostek budżetowych	12 629 832	-175 000	12 454 832
		w tym:			
		wynagrodzenia i składki od nich naliczane	4 478 946	-175 000	4 303 946
<b>853</b>	<b>Pozostałe zadania w zakresie polityki społecznej</b>		<b>18 410 422</b>	<b>61 862</b>	<b>18 472 284</b>
	<b>85333</b>	<b>Powiatowe urzędy pracy</b>	<b>14 189 715</b>	<b>100</b>	<b>14 189 815</b>

<b>Dział</b>	<b>Rozdział</b>	<b>Nazwa</b>	<b>Plan</b>	<b>Zmiana</b>	<b>Plan po zmianach</b>
		Wydatki bieżące			
		<i>w tym:</i>			
		Wydatki bieżące	14 157 508	100	14 157 608
		<i>w tym:</i>			
		wydatki jednostek budżetowych	14 151 708	100	14 151 808
		<i>w tym:</i>			
		wydatki związane z realizacją ich statutowych zadań	951 864	100	951 964
		<b>85395 Pozostała działalność</b>	<b>595 327</b>	<b>61 762</b>	<b>657 089</b>
		Wydatki bieżące	595 327	61 762	657 089
		<i>w tym:</i>			
		wydatki jednostek budżetowych	134 778	1 211	135 989
		<i>w tym:</i>			
		wydatki związane z realizacją ich statutowych zadań	101 500	1 211	102 711
		świadczenia na rzecz osób fizycznych	460 549	60 551	521 100
		<b>854 Edukacyjna opieka wychowawcza</b>	<b>49 887 476</b>	<b>1 264 834</b>	<b>51 152 310</b>
		<b>85402 Specjalne ośrodki wychowawcze</b>	<b>10 293 507</b>	<b>741 334</b>	<b>11 034 841</b>
		Wydatki bieżące	10 293 507	741 334	11 034 841
		<i>w tym:</i>			
		dotacje na zadania bieżące	10 293 507	741 334	11 034 841
		<b>85404 Wczesne wspomaganie rozwoju dziecka</b>	<b>7 504 482</b>	<b>523 500</b>	<b>8 027 982</b>
			7 504 482	523 500	8 027 982
		dotacje na zadania bieżące	6 564 086	523 500	7 087 586
		<b>855 Rodzina</b>	<b>134 306 895</b>	<b>-10 132</b>	<b>134 296 763</b>
		<b>85501 Świadczenie wychowawcze</b>	<b>160 295</b>	<b>10 000</b>	<b>170 295</b>

Dział	Rozdział	Nazwa	Plan	Zmiana	Plan po zmianach
		Wydatki bieżące			
		w tym:			
		Wydatki bieżące	160 295	10 000	170 295
		w tym:			
		wydatki jednostek budżetowych	160 295	10 000	170 295
		w tym:			
		wydatki związane z realizacją ich statutowych zadań	160 295	10 000	170 295
<b>85502</b>		<b>Świadczenia rodzinne, świadczenie z funduszu alimentacyjnego oraz składki na ubezpieczenia emerytalne i rentowe z ubezpieczenia społecznego</b>	<b>98 464 900</b>	<b>90 300</b>	<b>98 555 200</b>
		Wydatki bieżące	98 464 900	90 300	98 555 200
		w tym:			
		wydatki jednostek budżetowych	12 735 627	90 300	12 825 927
		w tym:			
		wydatki związane z realizacją ich statutowych zadań	1 053 783	90 300	1 144 083
<b>85508</b>		<b>Rodziny zastępcze</b>	<b>11 097 054</b>	<b>-77 000</b>	<b>11 020 054</b>
		Wydatki bieżące	11 097 054	-77 000	11 020 054
		w tym:			
		wydatki jednostek budżetowych	3 527 356	-55 000	3 472 356
		w tym:			
		wydatki związane z realizacją ich statutowych zadań	1 076 786	-55 000	1 021 786
		świadczenia na rzecz osób fizycznych	6 205 093	-22 000	6 183 093
<b>85510</b>		<b>Działalność placówek opiekuńczo-wychowawczych</b>	<b>10 916 139</b>	<b>-34 667</b>	<b>10 881 472</b>
		Wydatki bieżące	10 916 139	-34 667	10 881 472
		w tym:			
		wydatki jednostek budżetowych	1 928 189	-66 667	1 861 522
		w tym:			



<b>Dział</b>	<b>Rozdział</b>	<b>Nazwa</b>	<b>Plan</b>	<b>Zmiana</b>	<b>Plan po zmianach</b>
		Wydatki bieżące			
		w tym:			
		wydatki związane z realizacją ich statutowych zadań	1 705 238	-66 667	1 638 571
		dotacje na zadania bieżące	8 521 074	32 000	8 553 074
		<b><i>Składki na ubezpieczenie zdrowotne opłacane za osoby pobierające niektóre świadczenia</i></b>			
<b>85513</b>		<b><i>rodzinne oraz za osoby pobierające zasiłki dla opiekunów</i></b>	<b>1 804 379</b>	<b>1 235</b>	<b>1 805 614</b>
			1 804 379	1 235	1 805 614
		wydatki jednostek budżetowych	1 804 379		
		w tym:			
		wydatki związane z realizacją ich statutowych zadań	1 804 379	1 235	1 805 614
<b>900</b>		<b>Gospodarka komunalna i ochrona środowiska</b>	<b>199 987 568</b>	<b>-92 308</b>	<b>199 895 260</b>
		<b>90004 Utrzymanie zieleni w miastach i gminach</b>	<b>9 416 976</b>	<b>15 837</b>	<b>9 432 813</b>
		Wydatki bieżące	8 114 976	15 837	8 130 813
		w tym:			
		wydatki jednostek budżetowych	8 114 976	15 837	8 130 813
		w tym:			
		wydatki związane z realizacją ich statutowych zadań	8 114 976	15 837	8 130 813
		<b>90015 Oświetlenie ulic, placów i dróg</b>	<b>22 088 048</b>	<b>-22 845</b>	<b>22 065 203</b>
		Wydatki bieżące	20 823 048	-22 845	20 800 203
		w tym:			
		wydatki jednostek budżetowych	20 823 048	-22 845	20 800 203
		w tym:			
		wydatki związane z realizacją ich statutowych zadań	20 823 048	-22 845	20 800 203
		<b>90095 Pozostała działalność</b>	<b>29 121 161</b>	<b>-85 300</b>	<b>29 035 861</b>
		Wydatki majątkowe	3 318 600	-85 300	3 233 300
		w tym:			
		inwestycje i zakupy inwestycyjne	3 318 600	-85 300	3 233 300

W  
y

<b>Dział</b>	<b>Rozdział</b>	<b>Nazwa</b>	<b>Plan</b>	<b>Zmiana</b>	<b>Plan po zmianach</b>
		da tk i bi eż ąc e w ty m :			
<b>RAZEM WYDATKI</b>			<b>2 207 278 715</b>	<b>16 311 528</b>	<b>2 223 590 243</b>

**WYDATKI wg grup paragrafów**

<b>Nazwa</b>	<b>Plan</b>	<b>Zmiana</b>	<b>Plan po zmianach</b>
<b>010 Rolnictwo i łowiectwo</b>			
Wydatki bieżące	477 346	18 722	496 068
<i>w tym:</i>			
<i>wydatki jednostek budżetowych</i>	477 346	18 722	496 068
<i>w tym:</i>			
<i>wynagrodzenia i składki od nich naliczane</i>	143 324	18 722	162 046
<b>020 Leśnictwo</b>			
Wydatki bieżące	68 314	-38 490	29 824
<i>wynagrodzenia i składki od nich naliczane</i>	1 838 633	-40 066	1 798 567
<i>wydatki związane z realizacją ich statutowych zadań</i>	71 961 291	98 187	72 059 478

wydatki jednostek budżetowych	67 314	-38 490	28 824
w tym: w tym:			
wynagrodzenia i składki od nich naliczane	57 083	-37 701	19 382
wydatki związane z realizacją ich statutowych zadań	10 231	-789	9 442

### 100 Górnictwo i kopalnictwo

Wydatki bieżące	109 304	43 281	152 585
w tym:			
wydatki jednostek budżetowych	109 304	43 281	152 585
w tym:			
wynagrodzenia i składki od nich naliczane	107 808	43 281	151 089

### 600 Transport i łączność

Wydatki bieżące	166 222 168	51 975	166 274 143
w tym:			
wydatki jednostek budżetowych	166 208 668	51 975	166 260 643
w tym: w tym:			
wynagrodzenia i składki od nich naliczane	170 711	514	171 225
wydatki związane z realizacją ich statutowych zadań	166 037 957	51 461	166 089 418

### 700 Gospodarka mieszkaniowa

Wydatki bieżące	73 799 924	58 121	73 858 045
w tym:			
wydatki jednostek budżetowych	73 799 924	58 121	73 858 045
w tym: w tym:			

Nazwa	Plan	Zmiana	Plan po zmianach
-------	------	--------	------------------

### 750 Administracja publiczna

Wydatki bieżące	141 951 852	445 952	142 397 804
w tym:			
wydatki jednostek budżetowych	140 625 029	445 952	141 070 981
w tym:			
wynagrodzenia i składki od nich naliczane	110 290 943	450 163	110 741 106
wydatki związane z realizacją ich statutowych zadań	30 334 086	-4 211	30 329 875

### 710 Działalność usługowa

Wydatki bieżące	8 539 076	-410 424	8 128 652
w tym:			
wydatki jednostek budżetowych	8 252 916	-410 424	7 842 492
w tym:			
wynagrodzenia i składki od nich naliczane	6 765 877	-410 424	6 355 453

**752 Obrona narodowa**

Wydatki bieżące	221 110	-12 413	208 697
<i>w tym:</i>			
wydatki jednostek budżetowych	221 110	-12 413	208 697
<i>w tym:</i>			
wynagrodzenia i składki od nich naliczane	211 474	-12 413	199 061

**801 Oświata i wychowanie**

Wydatki bieżące	816 341 410	15 220 581	831 561 991
wydatki jednostek budżetowych	626 991 586	2 150	626 993 736
<i>w tym: w tym:</i>			
wydatki związane z realizacją ich statutowych zadań	88 219 096	2 150	88 221 246
dotacje na zadania bieżące	177 897 928	15 235 166	193 133 094
wydatki na programy finansowane z udziałem środków, o których mowa w art. 5 ust. 1 pkt 2 i 3, w części związanej z realizacją zadań jednostki samorządu terytorialnego	9 136 295	-16 735	9 119 560
Wydatki majątkowe	8 094 359	85 300	8 179 659
<i>w tym:</i>			
inwestycje i zakupy inwestycyjne	8 094 359	85 300	8 179 659

**852 Pomoc społeczna**

Wydatki bieżące	154 914 609	-375 333	154 539 276
wydatki jednostek budżetowych	87 769 508	-348 333	87 421 175
<i>w tym: w tym:</i>			
wynagrodzenia i składki od nich naliczane	47 454 489	-492 000	46 962 489
wydatki związane z realizacją ich statutowych zadań	40 315 019	143 667	40 458 686
dotacje na zadania bieżące	24 889 966	-27 000	24 862 966

Nazwa	Plan	Zmiana	Plan po zmianach
świadczenia na rzecz osób fizycznych	577 716	60 551	638 267

**854 Edukacyjna opieka wychowawcza**

Wydatki bieżące	49 887 476	1 264 834	51 152 310
-----------------	------------	-----------	------------

**853 Pozostałe zadania w zakresie polityki społecznej**

Wydatki bieżące	18 378 215	61 862	18 440 077
<i>w tym:</i>			
wydatki jednostek budżetowych	17 482 259	1 311	17 483 570
<i>w tym:</i>			
wydatki związane z realizacją ich statutowych zadań	1 971 783	1 311	1 973 094

<i>dotacje na zadania bieżące</i>	17 158 357	1 264 834	18 423 191
<i>w tym:</i>			

### 855 Rodzina

<b>Wydatki bieżące</b>	130 464 864	-10 132	130 454 732
------------------------	-------------	---------	-------------

<i>wydatki jednostek budżetowych</i>	26 506 414	-20 132	26 486 282
--------------------------------------	------------	---------	------------

*w tym:*

*w tym:*

<i>wydatki związane z realizacją ich statutowych zadań</i>	6 854 075	-20 132	6 833 943
--	-----------	---------	-----------

<i>dotacje na zadania bieżące</i>	11 373 126	32 000	11 405 126
-----------------------------------	------------	--------	------------

<i>świadczenia na rzecz osób fizycznych</i>	92 420 242	-22 000	92 398 242
---	------------	---------	------------

### 900 Gospodarka komunalna i ochrona środowiska

<b>Wydatki bieżące</b>	191 766 541	-7 008	191 759 533
------------------------	-------------	--------	-------------

*w tym:*

<i>wydatki jednostek budżetowych</i>	190 091 097	-7 008	190 084 089
--------------------------------------	-------------	--------	-------------

*w tym:*

<i>wydatki związane z realizacją ich statutowych zadań</i>	183 184 621	-7 008	183 177 613
--	-------------	--------	-------------

<b>Wydatki majątkowe</b>	8 221 027	-85 300	8 135 727
--------------------------	-----------	---------	-----------

*w tym:*

<i>inwestycje i zakupy inwestycyjne</i>	8 221 027	-85 300	8 135 727
---	-----------	---------	-----------

<b>RAZEM</b>	<b>2 207 278 715</b>	<b>16 311 528</b>	<b>2 223 590 243</b>
--------------	----------------------	-------------------	----------------------

*w tym:*

<b>Wydatki bieżące</b>	1 967 932 137	16 311 528	1 984 243 665
------------------------	---------------	------------	---------------

*w tym:*

<i>wydatki jednostek budżetowych</i>	1 467 525 074	-215 288	1 467 309 786
--------------------------------------	---------------	----------	---------------

*w tym:*

<i>wynagrodzenia i składki od nich naliczane</i>	822 451 939	-479 924	821 972 015
--	-------------	----------	-------------

<i>wydatki związane z realizacją ich statutowych zadań</i>	645 073 135	264 636	645 337 771
--	-------------	---------	-------------

<i>dotacje na zadania bieżące</i>	295 143 239	16 505 000	311 648 239
-----------------------------------	-------------	------------	-------------

<i>świadczenia na rzecz osób fizycznych</i>	142 704 630	38 551	142 743 181
---	-------------	--------	-------------

<i>wydatki na programy finansowane z udziałem środków, o których mowa w art. 5 ust. 1 pkt 2 i 3, w części związanej z realizacją zadań jednostki samorządu terytorialnego</i>	10 072 123	-16 735	10 055 388
---	------------	---------	------------

Załącznik Nr 3 do uchwały Nr .....  
Rady Miasta Częstochowy  
z dnia ..... 2024 r.

WYDATKI MAJĄTKOWE NA ROK 2024

w złotych					
LP.	Nazwa zadania	Rozdział klasyfikacji budżetowej	Plan na rok 2024 /przed zmianą/	Zmiana	Plan na rok 2024 /po zmianie/
1	2	3	4	5	6
4	Dokumentacja przyszłościowa	60004	370 000		370 000
		60015	535 904		535 904
		60016	114 096		114 096
		75416	155 000		155 000
		80101	4 000		4 000
		80104	138 000		138 000
		80115	94 000		94 000
		80120		85 300	85 300
		80134	47 239		47 239
		85202	160 000		160 000
		90095	896 761	-85 300	811 461
		92604	5 000		5 000
			<b>OGÓŁEM</b>		<b>133 712 624</b>
	z tego				
	śr. Rządowego Funduszu Rozwoju Dróg		2 043 968		2 043 968
	śr. z rezerwy subwencji ogólnej śr.		3 965 000		3 965 000
	FRKF		5 233 815		5 233 815
	dotacja U. Marszałkowskiego		247 938		247 938
	dotacja UW		32 350		32 350
	dotacja z Funduszu Wsparcia Państwowej Straży Pożarnej		52 000		52 000

Strona 1

Załącznik Nr 4 do uchwały Nr .....  
Rady Miasta Częstochowy  
z dnia ..... 2024 r.

WYDATKI NA ZADANIA REALIZOWANE Z UDZIAŁEM ŚRODKÓW, O KTÓRYCH MOWA W ART. 5 UST. 1 PKT 2 I 3 USTAWY O FINANSACH PUBLICZNYCH

w złotych

Lp.	Nazwa przedsięwzięcia	Rozdział klasyfikacji wydatków	Źródła finansowania wydatków	Plan na rok 2024 /przed zmianą/	Zmiana	Plan na rok 2024 /po zmianie/
1	2	3	4	5	6	7
<b>PRZEDSIĘWZIĘCIA REALIZOWANE W RAMACH PROJEKTÓW MIĘKKICH</b>						
20	Akcja 1 Mobilność uczniów i kadry w ramach sektora Kształcenie i Szkolenia Zawodowe 2023-1-PL01-KA121VET-000147844	80115	bieżące, z tego:	219 669	-16 735	202 934
			śr. FRSE	219 669	-16 735	202 934
			Ogółem	219 669	-16 735	202 934
<b>OGÓŁEM PRZEDSIĘWZIĘCIA REALIZOWANE W RAMACH PROJEKTÓW MIĘKKICH</b>				<b>10 881 467</b>	<b>-16 735</b>	<b>10 864 732</b>
			wydatki bieżące z tego:	10 012 067	-16 735	9 995 332
			śr. UE i inne zagraniczne	9 331 226	-16 735	9 314 491
			śr. własne	219 462		219 462
			śr. budżetu państwa	461 379		461 379
			wydatki majątkowe z tego:	869 400		869 400
			śr. UE i inne zagraniczne	777 884		777 884
			śr. budżetu państwa	91 516		91 516
<b>OGÓŁEM PRZEDSIĘWZIĘCIA WSPÓŁFINANSOWANE ŚRODKAMI WYMIENIONYMI W ART. 5 UST.1 PKT 2 I 3 uofp</b>			wydatki bieżące z tego:	10 110 268	-16 735	10 093 533
			śr. UE i inne zagraniczne	9 412 261	-16 735	9 395 526
			śr. własne	219 462		219 462
			śr. budżetu państwa	478 545		478 545
			wydatki majątkowe z tego:	73 158 993		73 158 993
			śr. UE i inne zagraniczne	4 065 300		4 065 300
			śr. własne	68 566 442		68 566 442
			śr. budżetu państwa	527 251		527 251
			ogółem wydatki bieżące i majątkowe	83 269 261	-16 735	83 252 526



Załącznik Nr 5 do uchwały Nr .....  
 Rady Miasta Częstochowy  
 z dnia ..... 2024 r.

**PLAN DOCHODÓW I WYDATKÓW WYDZIELONYCH RACHUNKÓW DOCHODÓW  
 JEDNOSTEK OŚWIATOWYCH NA ROK 2024**

w złotych

Lp.	Nazwa Jednostki	Dział	Rozdział	Plan dochodów na rok 2024	Zmiana	Plan dochodów po zmianie	Plan wydatków na rok 2024	Zmiana	Plan wydatków po zmianie
1	2	3	4	5	6	7	8	9	10
6	VIII Liceum Ogólnokształcące Samorządowe im. gen. Józefa Sowińskiego	801	80120	5 003	6 020	11 023	5 003	6 020	11 023
10	Miejskie Przedszkole Nr 5 im. Jana Kilińskiego	Razem		200 100	40 000	240 100	200 100	40 000	240 100
		801	80104	11 500	40 000	51 500	11 500	40 000	51 500
17	Miejskie Przedszkole Nr 13 im. Krecika	Razem		264 250	50 500	314 750	264 250	50 500	314 750
		801	80148	255 250	50 500	305 750	255 250	50 500	305 750
24	Miejskie Przedszkole Nr 20 im. Króla Macjusia Pierwszego	Razem		270 000	30 000	300 000	270 000	30 000	300 000
		801	80148	253 800	30 000	283 800	253 800	30 000	283 800
30	Miejskie Przedszkole Nr 29	Razem		225 850	12 000	237 850	225 850	12 000	237 850
		801	80148	209 850	12 000	221 850	209 850	12 000	221 850
31	Miejskie Przedszkole Nr 30	Razem		194 000	50 000	244 000	194 000	50 000	244 000
		801	80148	177 000	50 000	227 000	177 000	50 000	227 000

34	Miejskie Przedszkole Nr 33	Razem		174 700	20 000	194 700	174 700	20 000	194 700
		801	80148	166 200	20 000	186 200	166 200	20 000	186 200
59	Szkoła Podstawowa Nr 21 im. Ks. Stanisława Konarskiego	Razem		214 000	30 000	244 000	214 000	30 000	244 000
		801	80101	11 000	30 000	41 000	11 000	30 000	41 000
61	Szkoła Podstawowa Nr 24 im. Jana Marcina Szancera	Razem		144 850	18 600	163 450	144 850	18 600	163 450
		801	80101	30 450	4 600	35 050	30 450	4 600	35 050
		801	80148	114 400	14 000	128 400	114 400	14 000	128 400

Lp.	Nazwa Jednostki	Dział	Rozdział	Plan dochodów na rok 2024	Zmiana	Plan dochodów po zmianie	Plan wydatków na rok 2024	Zmiana	Plan wydatków po zmianie
1	2	3	4	5	6	7	8	9	10
64	Szkoła Podstawowa Nr 27 im. Zygmunta Łęskiego	Razem		250 500	66 000	316 500	250 500	66 000	316 500
		801	80148	217 300	66 000	283 300	217 300	66 000	283 300
70	Szkoła Podstawowa Nr 34 im. Aleksandra Hrabiego Fredry	Razem		166 298	18 000	184 298	166 298	18 000	184 298
		801	80148	159 180	18 000	177 180	159 180	18 000	177 180
75	Szkoła Podstawowa Nr 39 im. Marii Konopnickiej	Razem		182 200	10 000	192 200	182 200	10 000	192 200
		801	80148	132 200	10 000	142 200	132 200	10 000	142 200
83	Szkoła Podstawowa Nr 53 z Oddziałami Integracyjnymi im. Marii Skłodowskiej - Curie	Razem		345 500	30 000	375 500	345 500	30 000	375 500
		801	80148	311 350	30 000	341 350	311 350	30 000	341 350
	<b>RAZEM</b>	<b>X</b>	<b>X</b>	<b>25 043 147</b>	<b>381 120</b>	<b>25 424 267</b>	<b>25 043 147</b>	<b>381 120</b>	<b>25 424 267</b>

Załącznik Nr 6 do uchwały Nr .....  
 Rady Miasta Częstochowy  
 z dnia ..... 2024 r.

### Zestawienie planowanych do udzielenia kwot dotacji z budżetu miasta na rok 2024

w złotych

Dział	Rozdział	Nazwa	Plan na rok 2024 dotacji ogółem	Plan na rok 2024 dotacji celowych	Plan na rok 2024 dotacji podmiotowych	Zmiany w planie dotacji celowych	Zmiany w planie dotacji podmiotowych	Plan po zmianach dotacji celowych	Plan po zmianach dotacji podmiotowych	Plan po zmianach dotacji ogółem
1	2	3	4	5	6	7	8	9	10	11
<b>I. Dotacje dla jednostek sektora finansów publicznych</b>			<b>86 026 076</b>	<b>3 092 316</b>	<b>73 627 376</b>		<b>2 732 041</b>	<b>3 092 316</b>	<b>76 359 417</b>	<b>88 758 117</b>
Dotacje bieżące			<b>83 160 960</b>	<b>227 200</b>	<b>73 627 376</b>		<b>2 732 041</b>	<b>227 200</b>	<b>76 359 417</b>	<b>85 893 001</b>
<b>801</b>		<b>Oświata i wychowanie</b>	<b>30 467 315</b>		<b>30 467 315</b>		<b>2 732 041</b>		<b>33 199 356</b>	<b>33 199 356</b>
	80101	Szkoły podstawowe	<b>7 393 472</b>		7 393 472		673 000		8 066 472	<b>8 066 472</b>
	80104	Przedszkola	<b>4 839 608</b>		4 839 608		400 000		5 239 608	<b>5 239 608</b>
	80115	Technika	<b>1 535 531</b>		1 535 531		120 000		1 655 531	<b>1 655 531</b>
	80120	Licea ogólnokształcące	<b>1 869 355</b>		1 869 355		150 000		2 019 355	<b>2 019 355</b>
	80134	Szkoły zawodowe specjalne	<b>10 120 732</b>		10 120 732		939 041		11 059 773	<b>11 059 773</b>
	80150	Realizacja zadań wymagających stosowania specjalnej organizacji nauki i metod pracy dla dzieci i młodzieży w szkołach podstawowych	<b>1 908 485</b>		1 908 485		200 000		2 108 485	<b>2 108 485</b>

80152	Realizacja zadań wymagających stosowania specjalnej organizacji nauki i metod pracy dla dzieci i młodzieży w gimnazjach, klasach dotychczasowego gimnazjum prowadzonych w szkołach innego typu, liceach ogólnokształcących, technikach, szkołach policealnych, branżowych szkołach I i II stopnia i klasach dotychczasowej zasadniczej szkoły zawodowej prowadzonych w branżowych szkołach I stopnia oraz szkołach artystycznych	2 269 304		2 269 304		250 000		2 519 304	2 519 304
<b>II. Dotacje dla jednostek spoza sektora finansów publicznych</b>		<b>213 696 831</b>	<b>49 607 744</b>	<b>164 089 087</b>	<b>5 000</b>	<b>13 767 959</b>	<b>49 612 744</b>	<b>177 857 046</b>	<b>227 469 790</b>
<b>Dotacje bieżące</b>		<b>211 982 279</b>	<b>47 893 192</b>	<b>164 089 087</b>	<b>5 000</b>	<b>13 767 959</b>	<b>47 898 192</b>	<b>177 857 046</b>	<b>225 755 238</b>
<b>801</b>	<b>Oświata i wychowanie</b>	<b>147 430 613</b>	<b>427 883</b>	<b>147 002 730</b>		<b>12 503 125</b>	<b>427 883</b>	<b>159 505 855</b>	<b>159 933 738</b>
80101	Szkoły podstawowe	11 962 196		11 962 196		1 163 125		13 125 321	13 125 321
80102	Szkoły podstawowe specjalne	29 052 983		29 052 983		2 800 000		31 852 983	31 852 983
80104	Przedszkola	26 005 820		26 005 820		2 100 000		28 105 820	28 105 820

Dział	Rozdział	Nazwa	Plan na rok 2024 dotacji ogółem	Plan na rok 2024 dotacji celowych	Plan na rok 2024 dotacji podmiotowych	Zmiany w planie dotacji celowych	Zmiany w planie dotacji podmiotowych	Plan po zmianach dotacji celowych	Plan po zmianach dotacji podmiotowych	Plan po zmianach dotacji ogółem
1	2	3	4	5	6	7	8	9	10	11
	80105	Przedszkola specjalne	9 964 907		9 964 907		820 000		10 784 907	10 784 907
	80106	Inne formy wychowania przedszkolnego	339 192		339 192		12 000		351 192	351 192
	80115	Technika	15 905 639		15 905 639		1 365 000		17 270 639	17 270 639
	80116	Szkoły policealne	11 802 793		11 802 793		650 000		12 452 793	12 452 793
	80117	Branżowe szkoły I i II stopnia	682 000		682 000		86 000		768 000	768 000
	80120	Licea ogólnokształcące	11 093 730		11 093 730		997 000		12 090 730	12 090 730

80121	Licea ogólnokształcące specjalne	4 292 738		4 292 738		410 000		4 702 738	4 702 738
80134	Szkoły zawodowe specjalne	2 126 164		2 126 164		190 000		2 316 164	2 316 164
80149	Realizacja zadań wymagających stosowania specjalnej organizacji nauki i metod pracy dla dzieci w przedszkolach, oddziałach przedszkolnych w szkołach podstawowych i innych formach wychowania przedszkolnego	14 847 719		14 847 719		1 155 000		16 002 719	16 002 719
80150	Realizacja zadań wymagających stosowania specjalnej organizacji nauki i metod pracy dla dzieci i młodzieży w szkołach podstawowych	3 279 181		3 279 181		250 000		3 529 181	3 529 181
80152	Realizacja zadań wymagających stosowania specjalnej organizacji nauki i metod pracy dla dzieci i młodzieży w gimnazjach, klasach dotychczasowego gimnazjum prowadzonych w szkołach innego typu, liceach ogólnokształcących, technikach, szkołach policealnych, branżowych szkołach I i II stopnia i klasach dotychczasowej zasadniczej szkoły zawodowej prowadzonych w branżowych szkołach I stopnia oraz szkołach artystycznych	5 029 606		5 029 606		505 000		5 534 606	5 534 606
852	<b>Pomoc społeczna</b>	<b>24 606 466</b>	<b>24 606 466</b>		<b>-27 000</b>		<b>24 579 466</b>		<b>24 579 466</b>
85203	Ośrodki wsparcia	5 344 999	5 344 999		-27 000		5 317 999		5 317 999
854	<b>Edukacyjna opieka wychowawcza</b>	<b>17 156 357</b>	<b>70 000</b>	<b>17 086 357</b>		<b>1 264 834</b>	<b>70 000</b>	<b>18 351 191</b>	<b>18 421 191</b>
85402	Specjalne ośrodki wychowawcze	10 293 507		10 293 507		741 334		11 034 841	11 034 841
85404	Wczesne wspomaganie rozwoju dziecka	6 562 086		6 562 086		523 500		7 085 586	7 085 586
855	<b>Rodzina</b>	<b>11 373 126</b>	<b>11 373 126</b>		<b>32 000</b>		<b>11 405 126</b>		<b>11 405 126</b>
85510	Działalność placówek opiekuńczo-wychowawczych	8 521 074	8 521 074		32 000		8 553 074		8 553 074
<b>Dotacje razem:</b>		<b>299 722 907</b>	<b>52 700 060</b>	<b>237 716 463</b>	<b>5 000</b>	<b>16 500 000</b>	<b>52 705 060</b>	<b>254 216 463</b>	<b>316 227 907</b>
<b>Dotacje bieżące razem:</b>		<b>295 143 239</b>	<b>48 120 392</b>	<b>237 716 463</b>	<b>5 000</b>	<b>16 500 000</b>	<b>48 125 392</b>	<b>254 216 463</b>	<b>311 648 239</b>

Dotacje majątkowe razem:	4 579 668	4 579 668				4 579 668		4 579 668
--------------------------	-----------	-----------	--	--	--	-----------	--	-----------

Załącznik Nr 7 do uchwały Nr .....  
Rady Miasta Częstochowy  
z dnia ..... 2024 r.

Fundusz Przeciwdziałania COVID-19

w złotych

Dochody					Wydatki					
Dział	Nazwa/zadanie	Plan na rok 2024	zmiana	Plan po zmianach	Dział	Rozdział	Nazwa działu/zadanie/grupa	Plan na rok 2024	zmiana	Plan po zmianach
1	2	3	4	5	6	7	8	9	10	11
400	Wytwarzanie i zaopatrywanie w energię elektryczną, gaz i wodę	663 000		663 000	400		Wytwarzanie i zaopatrywanie w energię elektryczną, gaz i wodę	663 000		663 000
	Środki z Funduszu Przeciwdziałania COVID-19 na wyrównania dla przedsiębiorstw	663 000		663 000		40001	Dostarczanie ciepła	663 000		663 000
							Wyrównania dla przedsiębiorstw	663 000		663 000
							1) wydatki bieżące, z tego:	663 000		663 000
							a) wydatki jednostek budżetowych, w tym:	663 000		663 000
							- wynagrodzenia i składki od nich naliczane	7 525		7 525
							- wydatki związane z realizacją ich statutowych zadań	655 475		655 475
853	Pozostałe zadania w zakresie polityki społecznej	449 499	61 762	511 261	853		Pozostałe zadania w zakresie polityki społecznej	449 499	61 762	511 261
	Środki na realizację wypłat dodatku węglowego z Funduszu Przeciwdziałania COVID-19	3 060		3 060		85395	Pozostała działalność	449 499	61 762	511 261
							Dodatek węglowy	3 060		3 060
							1) wydatki bieżące, z tego:	3 060		3 060

							a) wydatki jednostek budżetowych, w tym:	60		60
							- wydatki związane z realizacją ich statutowych zadań	60		60
							b) świadczenia na rzecz osób fizycznych	3 000		3 000
	Środki z Funduszu Przeciwdziałania COVID-19 na realizację wypłat dodatku elektrycznego	4 080		4 080			Dodatek elektryczny	4 080		4 080
							1) wydatki bieżące, z tego:	4 080		4 080
							a) wydatki jednostek budżetowych, w tym:	80		80
							- wydatki związane z realizacją ich statutowych zadań	80		80
							b) świadczenia na rzecz osób fizycznych	4 000		4 000

Dział	Nazwa/zadanie	Plan na rok 2024	zmiana	Plan po zmianach	Dział	Rozdział	Nazwa działu/zadanie/grupa	Plan na rok 2024	zmiana	Plan po zmianach
1	2	3	4	5	6	7	8	9	10	11
	Środki z Funduszu Przeciwdziałania COVID-19 na refundację podatku VAT dla odbiorców paliw gazowych	441 339	61 762	503 101			Refundacja podatku VAT dla odbiorców paliw gazowych	441 339	61 762	503 101
							1) wydatki bieżące, z tego:	441 339	61 762	503 101
							a) wydatki jednostek budżetowych, w tym:	8 656	1 211	9 867
							- wydatki związane z realizacją ich statutowych zadań	8 656	1 211	9 867
							b) świadczenia na rzecz osób fizycznych	432 683	60 551	493 234
	Środki z Funduszu Przeciwdziałania COVID-19 na dodatek dla gospodarstw domowych	1 020		1 020			Dodatek dla gospodarstw domowych	1 020		1 020
							1) wydatki bieżące, z tego:	1 020		1 020
							a) wydatki jednostek budżetowych, w tym:	20		20
							- wydatki związane z realizacją ich statutowych zadań	20		20

						b) świadczenia na rzecz osób fizycznych	1 000		1 000
	<b>Ogółem</b>	<b>1 112 499</b>	<b>61 762</b>	<b>1 174 261</b>		<b>Ogółem</b>	<b>1 112 499</b>	<b>61 762</b>	<b>1 174 261</b>



## UZASADNIENIE

### do projektu uchwały w sprawie zmian w budżecie miasta Częstochowy na rok 2024

Projekt Uchwały Rady Miasta Częstochowy w sprawie zmian w budżecie miasta Częstochowy na rok 2024 zawiera następujące zmiany:

**DOCHODY zwiększenie 16 311 528 zł**

#### **dział 600 – Transport i łączność**

**Zwiększenie 176 zł**

**Zwiększenie dochodów bieżących** o kwotę 176 zł w pozycji „Wpływy z rozliczeń/zwrotów z lat ubiegłych” (zwrot składki na ubezpieczenie pojazdu).

#### **dział 700 – Gospodarka mieszkaniowa**

**Zwiększenie 16 063 038 zł**

**Zwiększenie dochodów bieżących** o kwotę 447 125 zł, z tego:

a) 137 772 zł w pozycji „Wpływy z pozostałych odsetek”, w tym:

- odsetki z tytułu nieterminowych wpłat czynszu z najmu i dzierżawy mieszkaniowego zasobu gminy – 31 000 zł,
- odsetki z tytułu nieterminowych opłat za dostawę mediów najemcom mieszkaniowego zasobu gminy – 45 000 zł,
- odsetki od nieterminowych wpłat z tytułu dzierżawy, użytkowania wieczystego i innych należności cywilnoprawnych - 61 772 zł;

b) 22 187 zł w pozycji „Wpływy z tytułu opłat i kosztów sądowych oraz innych opłat uiszczanych na rzecz Skarbu Państwa z tytułu postępowania sądowego i prokuratorskiego” (zwrot kosztów zastępstwa procesowego);

c) 233 838 zł w pozycji „Wpływy z opłat z tytułu użytkowania wieczystego nieruchomości”;

d) 40 103 zł w pozycji „Wpływy z rozliczeń/zwrotów z lat ubiegłych” (zwrot nadpłat i kosztów poniesionych w roku poprzednim);

e) 13 225 zł w pozycji „Wpływy z różnych dochodów” (wpływy z tytułu bezumownego korzystania z nieruchomości);

w związku z wyższym niż planowano wykonaniem dochodów.

**Zwiększenie dochodów majątkowych** o kwotę 15 615 913 zł w pozycji „Wpłaty z tytułu odpłatnego nabycia prawa własności oraz prawa użytkowania wieczystego nieruchomości”, w tym:

- Wpływy ze sprzedaży lokali – 1 998 275 zł,
- Wpływy ze sprzedaży nieruchomości – 13 511 114 zł,
- Wpływy z tytułu zamian nieruchomości – 106 524 zł,

w związku z wyższym niż planowano wykonaniem dochodów.

## **dział 750 – Administracja publiczna**

### **Zwiększenie**

**12 076 zł**

**Zwiększenie dochodów bieżących** o kwotę 12 076 zł w pozycji „Wpływy z tytułu opłat i kosztów sądowych oraz innych opłat uiszczanych na rzecz Skarbu Państwa z tytułu postępowania sądowego i prokuratorskiego” (koszty zastępstwa procesowego).

## **dział 756 – Dochody od osób prawnych, od osób fizycznych i od innych jednostek nieposiadających osobowości prawnej oraz wydatki związane z ich poborem**

### **Zwiększenie**

**71 589 zł**

**Zwiększenie dochodów bieżących** o kwotę 71 589 zł, z tego:

- 3 000 zł w pozycji „Wpływy z tytułu grzywien i innych kar pieniężnych od osób prawnych i innych jednostek organizacyjnych” (wpływy z tytułu kary pieniężnej za naruszenie przepisów ustawy Prawo o ruchu drogowym),
- 23 539 zł w pozycji „Wpływy z tytułu grzywien, mandatów i innych kar pieniężnych od osób fizycznych” (wpływy z tytułu kary pieniężnej za naruszenie przepisów ustawy Prawo o ruchu drogowym),
- 866 zł w pozycji „Wpływy z odsetek od nieterminowych wpłat z tytułu podatków i opłat” (odsetki od decyzji),
- 1 035 zł w pozycji „Wpływy z pozostałych odsetek” (odsetki od nieterminowych wpłat związanych z decyzjami dotyczącymi pojazdów usuniętych z drogi),
- 43 149 zł w pozycji „Wpływy z innych lokalnych opłat pobieranych przez jednostki samorządu terytorialnego na podstawie odrębnych ustaw” (wpływy z opłaty adiacenckiej).

Zwiększeń dochodów dokonuje się w związku z wyższym niż planowano wykonaniem oraz wypracowaniem ponadplanowych dochodów.

## **dział 801 – Oświata i wychowanie**

### **Zmniejszenie**

**14 585 zł**

Na powyższą kwotę składają się zarówno zwiększenia jak i zmniejszenia opisane poniżej:

**Zwiększenie dochodów bieżących** o kwotę 2 150 zł w pozycji „Wpływy z różnych dochodów” w związku z otrzymaniem środków na organizację Olimpiady wiedzy historycznej – wspieranie rozwoju uczniów wybitnie uzdolnionych.

**Zmniejszenie dochodów bieżących** o kwotę 16 735 zł (środki FRSE- Narodowej Agencji Programu ERASMUS+) w związku ze zmianą harmonogramu realizacji projektu pn.: „Akcja 1 Mobilność uczniów i kadry w ramach sektora Kształcenie i Szkolenia Zawodowe 2023-1-PL01-KA121-VET-000147844”.

## **dział 853 – Pozostałe zadania w zakresie polityki społecznej**

**Zwiększenie** **61 862 zł**

**Zwiększenie dochodów bieżących** o kwotę 61 862 zł, z tego:

- 100 zł w pozycji: „Wpływy z rozliczeń/zwrotów z lat ubiegłych” w związku z odzyskaniem środków finansowych w drodze postępowania egzekucyjnego od uczestnika projektu konkursowego pn. „Biznesmen-Bizneswomen” realizowanego w latach 2012 – 2014;
- 61 762 zł w pozycji „Środki z Funduszu Przeciwdziałania COVID-19 na finansowanie lub dofinansowanie realizacji zadań związanych z przeciwdziałaniem COVID-19” w związku z wpływem środków z Funduszu Przeciwdziałania COVID-19 na refundację podatku Vat dla odbiorców paliw gazowych.

## **dział 855 – Rodzina**

**Zwiększenie** **101 535 zł**

**Zwiększenie dochodów bieżących** o kwotę 101 535 zł, z tego:

- a) 94 535 zł w pozycji „Wpływy z rozliczeń/zwrotów z lat ubiegłych”, w tym:
- nienależnie pobrane świadczenia rodzinne, świadczenia z funduszu alimentacyjnego – 20 000 zł,
  - nadpłacone składki ZUS – 64 535 zł,
  - nienależnie pobrane świadczenia wychowawcze – 10 000 zł;
- b) 7 000 zł w pozycji „Wpływy z różnych opłat” (zwrot kosztów zastępstwa procesowego).

Zwiększeń dochodów dokonuje się w związku z wyższym niż planowano wykonaniem dochodów.

## **dział 900 – Gospodarka komunalna i ochrona środowiska**

**Zwiększenie** **15 837 zł**

**Zwiększenie dochodów bieżących** o kwotę 15 837 zł w pozycji „Wpływy z tytułu kar i odszkodowań wynikających z umów”, w związku z otrzymaniem odszkodowania od firmy ubezpieczeniowej z tytułu uszkodzenia fontanny.

**WYDATKI zwiększenie** **16 311 528 zł**

## **dział 010 – Rolnictwo i łowiectwo**

**Zwiększenie** **18 722 zł**

**Zwiększenia wydatków bieżących** o kwotę 18 722 zł (przemieszczenie z działu 020 i 750) celem zaklasyfikowania wydatków związanych z wynagrodzeniami pracowników realizujących zadania zlecone z zakresu administracji rządowej do właściwej podziałki klasyfikacyjnej (dofinansowanie Miasta).

## **dział 020 – Leśnictwo**

**Zmniejszenie** **38 490 zł**

**Zmniejszenie wydatków bieżących** o kwotę 38 490 zł (przemieszczenie do działu 010, 100) celem zaklasyfikowania wydatków związanych z wynagrodzeniami pracowników realizujących zadania zlecone z zakresu administracji rządowej do właściwej podziałki klasyfikacyjnej (dofinansowanie Miasta).

## **dział 100 – Górnictwo i kopalnictwo**

**Zwiększenie** **43 281 zł**

**Zwiększenia wydatków bieżących** o kwotę 43 281 zł (przemieszczenie z działu 020 i 700) celem zaklasyfikowania wydatków związanych z wynagrodzeniami pracowników realizujących zadania zlecone z zakresu administracji rządowej do właściwej podziałki klasyfikacyjnej (dofinansowanie Miasta).

## **dział 600 – Transport i łączność**

**Zwiększenie** **51 975 zł**

Na powyższą kwotę składają się zarówno zwiększenia jak i zmniejszenia opisane poniżej:

**Zwiększenie wydatków bieżących** o kwotę 129 130 zł, z tego:

- 28 616 zł celem zabezpieczenia środków na pokrycie kosztów związanych z usuwaniem pojazdów,
- 100 000 zł celem zabezpieczenia środków na regularną konserwację separatorów substancji ropopochodnych na wylotach kanalizacji deszczowej do odbiorników na terenie miasta Częstochowy,
- 514 zł (przemieszczenie z działu 700) celem zaklasyfikowania wydatków związanych z wynagrodzeniami pracowników realizujących zadania zlecone z zakresu administracji rządowej do właściwej podziałki klasyfikacyjnej (dofinansowanie Miasta).

**Zmniejszenie wydatków bieżących** o kwotę 77 155 zł celem uzupełnienia planu na regularną konserwację separatorów substancji ropopochodnych na wylotach kanalizacji deszczowej do odbiorników na terenie miasta Częstochowy.

## **dział 700 – Gospodarka mieszkaniowa**

**Zwiększenie** **58 121 zł**

Na powyższą kwotę składają się zarówno zwiększenia jak i zmniejszenia opisane poniżej:

**Zwiększenie wydatków bieżących** o kwotę 98 187 zł celem zabezpieczenia środków na zadaniu pn.: „Wydatki na media zapewniane najemcom mieszkaniowego zasobu gminy”.

**Zmniejszenie wydatków bieżących** o kwotę 40 066 zł (przemieszczenie do działu 100, 600 i 750) celem zaklasyfikowania wydatków związanych z wynagrodzeniami pracowników realizujących zadania zlecone z zakresu administracji rządowej do właściwej podziałki klasyfikacyjnej (dofinansowanie Miasta).

## **dział 710 – Działalność usługowa**

**Zmniejszenie** **410 424 zł**

**Zmniejszenie wydatków bieżących** o kwotę 410 424 zł (przemieszczenie do działu 750) celem zaklasyfikowania wydatków związanych z wynagrodzeniami pracowników realizujących zadania zlecone z zakresu administracji rządowej do właściwej podziałki klasyfikacyjnej (dofinansowanie Miasta).

## **dział 750 – Administracja publiczna**

**Zwiększenie** **445 952 zł**

Na powyższą kwotę składają się zarówno zwiększenia jak i zmniejszenia opisane poniżej:

**Zwiększenie wydatków bieżących** o kwotę 450 968 zł, z tego:

- 12 076 zł w związku z koniecznością zabezpieczenia planu na zapłatę kosztów zastępstwa procesowego,
- 438 892 zł (przemieszczenie z działu 700, 710 i 752) celem zaklasyfikowania wydatków związanych z wynagrodzeniami pracowników realizujących zadania zlecone z zakresu administracji rządowej do właściwej podziałki klasyfikacyjnej (dofinansowanie Miasta).

**Zmniejszenie wydatków bieżących** o kwotę 5 016 zł, z tego:

- 5 000 zł (przemieszczenie do działu 852) celem zabezpieczenia środków na prowadzenie dziennych domów pobytu dla seniorów,
- 16 zł (przemieszczenie do działu 010) celem zaklasyfikowania wydatków dotyczących wpłat na Pracownicze Plany Kapitałowe do właściwej podziałki klasyfikacyjnej.

## **dział 752 – Obrona narodowa**

**Zmniejszenie** **12 413 zł**

**Zmniejszenie wydatków bieżących** o kwotę 12 413 zł (przemieszczenie do działu 750) celem zaklasyfikowania wydatków związanych z wynagrodzeniami pracowników realizujących zadania zlecone z zakresu administracji rządowej do właściwej podziałki klasyfikacyjnej (dofinansowanie Miasta).

## **dział 801 – Oświata i wychowanie**

**Zwiększenie** **15 305 881 zł**

Na powyższą kwotę składają się zarówno zwiększenia jak i zmniejszenia opisane poniżej:

**Zwiększenie wydatków bieżących** o kwotę 15 237 316 zł, z tego:

- a) 2 150 zł celem zabezpieczenia planu na zakup środków żywności oraz zapłatę za nagrody konkursowe związane z organizacją etapu okręgowego Olimpiady wiedzy historycznej – wspieranie rozwoju uczniów wybitnie uzdolnionych,
- b) 15 235 166 zł celem zabezpieczenia środków na dotacje dla szkół prowadzonych przez osoby fizyczne

i prawne inne niż JST.

**Zmniejszenie wydatków bieżących** o kwotę 16 735 zł (środki FRSE- Narodowej Agencji Programu ERASMUS+) w związku ze zmianą harmonogramu realizacji projektu pn.: „Akcja 1 Mobilność uczniów i kadry w ramach sektora Kształcenie i Szkolenia Zawodowe 2023-1-PL01-KA121-VET-000147844”.

**Przemieszczenie wydatków majątkowych** w ramach zadania pn.: „Dokumentacja przyszłościowa” o kwotę 85 300 zł (przemieszczenie z działu 900) celem zabezpieczenia planu na opracowanie dokumentacji projektowo-kosztorysowej dotyczącej budowy sali gimnastycznej LO im. J. Słowackiego.

#### **dział 852 – Pomoc społeczna**

**Zmniejszenie** **375 333 zł**

Na powyższą kwotę składają się zarówno zwiększenia jak i zmniejszenia opisane poniżej:

**Zwiększenie wydatków bieżących** o kwotę 148 667 zł, z tego:

- 143 667 zł (przemieszczenie z działu 855) z przeznaczeniem na pokrycie niedoborów w MOPS dotyczących odpłatności za pobyt w domach pomocy społecznej,
- 5 000 zł (przemieszczenie z działu 750) celem zabezpieczenia środków na prowadzenie dziennych domów pobytu dla seniorów.

**Zmniejszenie wydatków bieżących** o kwotę 524 000 zł, z tego:

- 32 000 zł (przemieszczenie do działu 855) celem pokrycia niedoborów występujących na zadaniu związanym z opieką oraz wychowaniem dzieci i młodzieży w całodobowych placówkach opiekuńczo-wychowawczych,
- 492 000 zł (przemieszczenie do działu 801) w związku z poczynionymi oszczędnościami

#### **dział 853 – Pozostałe zadania w zakresie polityki społecznej**

**Zwiększenie** **61 862 zł**

**Zwiększenie wydatków bieżących** o kwotę 61 862 zł, z tego:

- 100 zł celem zabezpieczenia środków na zwrot dotacji dot. projektu „Biznesmen – Bizneswomen” (należność odzyskiwana w drodze postępowania egzekucyjnego od uczestnika projektu);
- 61 762 zł w związku z przyznaniem środków z Funduszu Przeciwdziałania COVID-19 na refundację podatku Vat dla odbiorców paliw gazowych. Źródłem pokrycia wydatku jest zwiększony plan dochodów w dziale 853.

#### **dział 854 – Edukacyjna opieka wychowawcza**

**Zwiększenie** **1 264 834 zł**

**Zwiększenie wydatków bieżących** o kwotę 1 264 834 zł celem zabezpieczenia środków na dotacje dla szkół prowadzonych przez osoby fizyczne i prawne inne niż JST.

## **dział 855 – Rodzina**

### **Zmniejszenie**

**10 132 zł**

**Zwiększenie wydatków bieżących** o kwotę 133 535 zł, z tego:

- 32 000 zł (przemieszczenie z działu 852) celem pokrycia niedoborów występujących na zadaniu związanym z opieką oraz wychowaniem dzieci i młodzieży w całodobowych placówkach opiekuńczo-wychowawczych;
- 101 535 zł celem zabezpieczenia planu wydatków na zwrot nienależnie pobranych świadczeń wypłaconych z dotacji Wojewody.

**Zmniejszenie wydatków bieżących** o kwotę 143 667 zł (przemieszczenie do działu 852) celem zabezpieczenia środków na pokrycie niedoborów w MOPS dotyczących odpłatności za pobyt w domach pomocy społecznej oraz na wynagrodzenia i pochodne.

## **dział 900 – Gospodarka komunalna i ochrona środowiska**

### **Zmniejszenie**

**92 308 zł**

Na powyższą kwotę składają się zarówno zwiększenia jak i zmniejszenia opisane poniżej:

**Zwiększenie wydatków bieżących** o kwotę 15 837 zł celem zabezpieczenia środków na zakup materiałów i wyposażenia oraz zakup usług związanych z wynajmem rębaka do drewna.

**Zmniejszenie wydatków bieżących o kwotę 22 845 zł** (przemieszczenie do działu 600) celem uzupełnienia planu na regularną konserwację separatorów substancji ropopochodnych na wylotach kanalizacji deszczowej do odbiorników na terenie miasta Częstochowy.

**Przemieszczenie wydatków majątkowych**, tj. o kwotę 85 300 zł, do działu 801 w związku z niezaangażowaną kwotą planu na zadaniu pn.: „Dokumentacja przyszłościowa”.

### **Jednocześnie, dokonuje się następujących zmian:**

**w załączniku nr 3** (pn.: Wydatki majątkowe na rok 2024), dostosowanie załącznika do zmian objętych projektem uchwały - zmiany zostały szczegółowo opisane w części uzasadnienia dotyczącej wydatków;

**w załączniku nr 4** (pn.: Wydatki na zadania realizowane z udziałem środków, o których mowa w art. 5 ust. 1 pkt. 2 i 3 ustawy o finansach publicznych), dostosowanie załącznika do zmian objętych projektem uchwały - zmiany zostały szczegółowo opisane w części uzasadnienia dotyczącej wydatków;

**w załączniku nr 19** (pn.: Plan dochodów i wydatków wydzielonych rachunków dochodów jednostek oświatowych na rok 2024) - zmiany dotyczą zwiększenia dochodów i wydatków o kwotę 381 120 zł i dotyczą:

a) w zakresie dochodów:

- wpływy z usług – 97 900 zł (wpłaty za żywienie dzieci i personelu),

- wpływy z tytułu kar i odszkodowań wynikających z umów – 70 000 zł (odszkodowanie od ubezpieczyciela),
- wpływy z opłat za korzystanie z wyżywienia w jednostkach realizujących zadania z zakresu wychowania przedszkolnego – 192 000 zł,
- darowizny – 10 500 zł,
- wpływy z różnych dochodów – 10 720 zł (m.in. odsetki od środków zgromadzonych na rachunkach bankowych);

a) w zakresie wydatków:

- zakup materiałów i wyposażenia – 14 120 zł,
- zakup środków żywności – 297 000 zł,
- zakup usług remontowych – 70 000 zł.

**w załączniku nr 20** (pn.: Zestawienie planowanych do udzielenia kwot dotacji z budżetu miasta na rok 2024), dostosowanie załącznika do zmian objętych projektem uchwały - zmiany zostały szczegółowo opisane w części uzasadnienia dotyczącej wydatków;

**w załączniku nr 24** (pn.: Fundusz Przeciwdziałania COVID-19), dostosowanie załącznika do zmian objętych projektem uchwały - zmiany zostały szczegółowo opisane w części uzasadnienia dotyczącej dochodów i wydatków.

#### **Wnioski końcowe do zmian w budżecie:**

W projekcie uchwały w sprawie zmian w budżecie dokonano następujących zmian:

1. Ogółem dochody uległy zwiększeniu o kwotę 16 311 528 zł, tj. do kwoty 2 169 116 382 zł, z tego:
  - dochody bieżące – zwiększono o kwotę 695 615 zł, tj. do kwoty 1 942 517 572 zł;
  - dochody majątkowe – zwiększono o kwotę 15 615 913 zł, tj. do kwoty 226 598 810 zł;
2. Wydatki uległy zwiększeniu o kwotę 16 311 528 zł, tj. do kwoty 2 223 590 243 zł, z tego:
  - wydatki bieżące – zwiększono o kwotę 16 311 528 zł, tj. do kwoty 1 984 243 665 zł.



**UCHWAŁA NR .....**  
**RADY MIASTA CZĘSTOCHOWY**

z dnia ..... 2024 r.

**w sprawie ustalenia zasad poboru, określenia inkasentów oraz ich wynagrodzenia za inkaso opłaty targowej  
na terenie miasta Częstochowy**

Na podstawie art. 18 ust. 2 pkt 8 ustawy z dnia 8 marca 1990 r. o samorządzie gminnym (t.j. Dz. U. z 2024 r. poz. 1465, 1572), art. 15, art. 19 pkt 1, pkt 2 ustawy z dnia 12 stycznia 1991 r. o podatkach i opłatach lokalnych (t.j. Dz. U. z 2023 r., poz. 70, 1313, 2291, z 2024 r. poz. 1572, 1635)

**Rada Miasta Częstochowy uchwała:**

**§ 1.** Dzienną opłatę targową w danym dniu pobierają inkasenci i pełną wysokość tygodniowych wpływów z tytułu opłaty targowej przekazują na rachunek bankowy Urzędu Miasta Częstochowy wskazany w umowie o inkaso w terminie 3 dni po tygodniu objętym płatnością.

**§ 2.** Ustala się wynagrodzenia za inkaso opłaty targowej od pobranych opłat targowych przez niżej wymienione podmioty:

- 1) WAKAND S.C. W. Maculewicz, K. Maculewicz na targowisku przy ul. Faradaya w wysokości 10%;
- 2) Wojewódzka Spółdzielnia Ogrodniczo -Pszczelarska na targowisku przy ul. Radomskiej w wysokości 10%;
- 3) PKS Diagnostyka i Stacja Obsługi Spółka z o.o. na targowisku przy ul. Legionów, ul. Złotej w wysokości 10%;
- 4) Stowarzyszenie Producentów Warzyw, Owoców i Kwiatów „PROMENADA II” na targowisku przy Promenadzie Czesława Niemena, ul. Jerzego Kurpińskiego - Ponurego, Alei Armii Krajowej nr 76,78,80 w wysokości 10%;
- 5) Stowarzyszenie Częstochowski Klub Motocyklowy „WŁÓKNIARZ” na targowisku przy ul. Olsztyńskiej, ul. Wilhelma Orlik - Rückemanna w wysokości 10%;
- 6) Giełda Samochodowa „Grabowski” S.C. na targowisku przy ul. Poselskiej w wysokości 10%.

**§ 3.** Szczegółowe zasady rozliczeń z pobranych biletów dziennej opłaty targowej określają indywidualne umowy zawarte z podmiotami wymienionymi w § 2 uchwały.

**§ 4.** Wykonanie uchwały powierza się Prezydentowi Miasta Częstochowy.

**§ 5.** Traci moc Uchwała Nr 1139.LXXXV.2023 Rady Miasta Częstochowy z dnia 14 grudnia 2023r. w sprawie ustalenia zasad poboru, określenia inkasentów oraz ich wynagrodzenia za inkaso opłaty targowej na terenie miasta Częstochowy (Dz.U. Woj.Śl. z 2023r. poz.9908).

**§ 6.** Uchwała wchodzi w życie po upływie 14 dni od dnia jej ogłoszenia w Dzienniku Urzędowym Województwa Śląskiego.

z up. Prezydenta Miasta Częstochowy  
(-) Ryszard Stefaniak  
Zastępca Prezydenta  
Miasta Częstochowy

### **Uzasadnienie**

#### **do projektu uchwały w sprawie ustalenia zasad poboru, określenia inkasentów oraz ich wynagrodzenia za inkaso opłaty targowej na terenie miasta Częstochowy**

Stosownie do przepisu określonego w art. 19 pkt 1, pkt 2 w związku z art. 15 ustawy z dnia 12.01.1991 r. o podatkach i opłatach lokalnych (t.j. Dz. U. z 2023 r. poz. 70 z późn. zm.) przedkładam Radzie Miasta Częstochowy projekt uchwały w sprawie ustalenia zasad poboru, określenia inkasentów oraz ich wynagrodzenia za inkaso opłaty targowej na terenie miasta Częstochowy.

Przy określaniu inkasentów opłaty targowej na 2025r. wykorzystano wyniki postępowania przeprowadzonego w trybie zapytania ofertowego dla zamówienia udzielonego na podstawie art. 2 ust.1 pkt 1 ustawy z dnia 11 września 2019 r. Prawo zamówień publicznych.

Wydatki na wynagrodzenie wszystkich inkasentów opłaty targowej zabezpieczone zostały w projekcie budżetu Miasta na rok 2025 w kwocie 30 000 zł.

**UCHWAŁA NR .....**  
**RADY MIASTA CZĘSTOCHOWY**

z dnia ..... 2024 r.

**w sprawie zmiany uchwały Rady Miasta Częstochowy w sprawie szczegółowych zasad ponoszenia odpłatności za pobyt w ośrodkach wsparcia i mieszkaniach treningowych lub wspomaganych**

Na podstawie art. 18 ust. 2 pkt 15 ustawy z dnia 8 marca 1990 r. o samorządzie gminnym (jt. Dz. U. 2024 poz. 1465, poz. 1572) oraz art. 97 ust. 5 ustawy z dnia 12 marca 2004 r. o pomocy społecznej (jt. Dz. U. 2024 poz. 1283, poz. 858, poz. 1572)

**Rada Miasta Częstochowy uchwała:**

**§ 1.** W uchwale Nr 973/LIV/2014 Rady Miasta Częstochowy z dnia 28 sierpnia 2014 r. w sprawie szczegółowych zasad ponoszenia odpłatności za pobyt w ośrodkach wsparcia i mieszkaniach chronionych, zmienionej uchwałą Nr 230.XIX.2015 Rady Miasta Częstochowy z dnia 30 grudnia 2015 r., uchwałą Nr 351.XXVIII.2016 Rady Miasta Częstochowy z dnia 25 sierpnia 2016 r., uchwałą Nr 216.XIX.2019 Rady Miasta Częstochowy z dnia 24 października 2019 r., uchwałą Nr 265.XX.2019 Rady Miasta Częstochowy z dnia 21 listopada 2019 r., uchwałą Nr 419.XXXI.2020 Rady Miasta Częstochowy z dnia 29 czerwca 2020 r., uchwałą Nr 715.LII.2021 Rady Miasta Częstochowy z dnia 2 grudnia 2021 r., uchwałą Nr 927.LXIX.2022 Rady Miasta Częstochowy z dnia 17 listopada 2022 r., uchwałą Nr 1122.LXXXIV.2023 Rady Miasta Częstochowy z dnia 30 listopada 2023 r. i uchwałą Nr 1159.LXXXVII.2024 Rady Miasta Częstochowy z dnia 25 stycznia 2024 r., § 2 otrzymuje brzmienie:

„§ 2. Stawka odpłatności za pobyt w mieszkaniu treningowym lub wspomaganym wynosi 13,19 zł dziennie za osobę.”.

**§ 2.** Wykonanie uchwały powierza się Prezydentowi Miasta Częstochowy.

**§ 3.** Uchwała podlega ogłoszeniu w Dzienniku Urzędowym Województwa Śląskiego.

**§ 4.** Uchwała wchodzi w życie z dniem 1 stycznia 2025 r.

z up. Prezydenta Miasta Częstochowy  
(-) Ryszard Stefaniak  
Zastępca Prezydenta  
Miasta Częstochowy

### Uzasadnienie

Zgodnie z uchwałą Nr 715.LII.2021 Rady Miasta Częstochowy z dnia 2 grudnia 2021 r. przyjęto uśrednioną dzienną stawkę odpłatności w wysokości 7,94 zł dziennie za osobę.

Stawka na rok 2024 została obliczona w następujący sposób: koszty utrzymania mieszkań za rok 2022, podzielone przez maksymalną ilość miejsc w mieszkaniach treningowych lub wspomaganych, podzielone przez ilość dni w roku i powiększone o średnioroczny wskaźnik wzrostu cen towarów i usług konsumpcyjnych ogółem w roku 2022 ogłoszony przez Główny Urząd Statystyczny (tj. +14,4%). Stawka odpłatności za pobyt w mieszkaniu treningowym lub wspomaganim w roku 2024 wynosi 10,26 zł dziennie za osobę.

Podstawą do aktualizacji stawki na rok 2025 będą koszty poniesione w roku 2023 (wykazane w sprawozdaniu finansowym) powiększone o wskaźnik wzrostu cen i usług konsumpcyjnych w roku 2023 ogłoszony przez Główny Urząd Statystyczny w roku 2024 (tj. +11,4%). Na rok 2025 proponuje się stawkę w wysokości 13,19 zł dziennie za osobę.

W następstwie zapisów § 6 ust. 1 Rozporządzenia zmniejszeniu uległa maksymalna ilość miejsc w mieszkaniach treningowych, co z kolei skutkuje koniecznością rozłożenia opłat na mniejszą ilość mieszkańców. Przeważającą część opłat stanowią opłaty stałe, których wysokość nie jest bezpośrednio zależna od ilości przebywających w lokalu osób. Koszty te są ponoszone przez Gminę niezależnie od tego czy w lokalu aktualnie przebywają jakiegokolwiek osoby.

Mając na uwadze wzrost kosztów dotyczących eksploatacji lokali mieszkalnych, oraz § 6 ust. 1 Rozporządzenia Ministra Rodziny i Polityki Społecznej w sprawie mieszkań treningowych i wspomaganych, podjęcie przedmiotowej uchwały przez Radę Miasta Częstochowy jest w pełni zasadne.

Projekt uchwały Rady Miasta Częstochowy w sprawie zmiany uchwały Rady Miasta Częstochowy w sprawie szczegółowych zasad ponoszenia odpłatności za pobyt w ośrodkach wsparcia i mieszkaniach treningowych lub wspomaganych podlegał konsultacjom, które trwały od 8 listopada 2024 r. do 22 listopada 2024 r. Konsultacje prowadzone były na stronie Biuletynu Informacji Publicznej Urzędu Miasta Częstochowy <https://bip.czestochowa.pl/arttykul/68751/1184010/ogloszenie-konsultacji-projektu-aktu-prawamiejscowego-z-organizacjami-pozarzadowymi-i-podmiotami-wymienionymi-w-art-3-ust-3-ustawy-odzialalnosci-pozytku-publicznego-i-o-wolontariacie>. W okresie trwania konsultacji nie wpłynęły żadne opinie dot. projektu uchwały.

**UCHWAŁA NR .....**  
**RADY MIASTA CZĘSTOCHOWY**

z dnia ..... 2024 r.

**zmieniającą uchwałę w sprawie szczegółowych warunków przyznawania i odpłatności za usługi opiekuńcze i specjalistyczne usługi opiekuńcze z wyłączeniem specjalistycznych usług opiekuńczych dla osób z zaburzeniami psychicznymi, oraz szczegółowych warunków częściowego lub całkowitego zwolnienia od opłat, jak również trybu ich pobierania**

Na podstawie art. 18 ust. 2 pkt 15, art. 40 ust. 1, art. 41 ust. 1 ustawy z dnia 8 marca 1990 r. o samorządzie gminnym (jt. Dz. U. 2024 poz. 1465, poz. 1572) oraz art. 50 ust. 6 ustawy z dnia 12 marca 2004 r. o pomocy społecznej (jt. Dz. U. 2024 poz. 1283, poz. 858, poz. 1572)

**Rada Miasta Częstochowy uchwała:**

**§ 1.** W załączniku Nr 1 do uchwały Nr 313.XXIV.2020 Rady Miasta Częstochowa z dnia 30 stycznia 2020 r. w sprawie szczegółowych warunków przyznawania i odpłatności za usługi opiekuńcze i specjalistyczne usługi opiekuńcze z wyłączeniem specjalistycznych usług opiekuńczych dla osób z zaburzeniami psychicznymi, oraz szczegółowych warunków częściowego lub całkowitego zwolnienia od opłat, jak również trybu ich pobierania, zmienionej uchwałą Nr 497.XXXVI.2020 Rady Miasta Częstochowy z dnia 3 grudnia 2020 r., uchwałą Nr 739.LIII.2021 Rady Miasta Częstochowy z dnia 16 grudnia 2021 r. i uchwałą Nr 1121.LXXXIV.2023 Rady Miasta Częstochowy z dnia 30 listopada 2023 r., w § 1 wprowadza się następujące zmiany:

1) ust. 1 otrzymuje brzmienie:

„1. Ustala się koszt jednej godziny świadczonych usług opiekuńczych, z wyłączeniem specjalistycznych usług opiekuńczych dla osób z zaburzeniami psychicznymi w wysokości: 37,93 zł (słownie: trzydzieści siedem złotych 93/100).”;

2) ust. 2 otrzymuje brzmienie:

„2. Ustala się koszt jednej godziny specjalistycznych usług opiekuńczych, z wyłączeniem specjalistycznych usług opiekuńczych dla osób z zaburzeniami psychicznymi w wysokości: 59,56 zł (słownie: pięćdziesiąt dziewięć złotych 56/100).”.

**§ 2.** Wykonanie uchwały powierza się Prezydentowi Miasta Częstochowy.

**§ 3.** Uchwała podlega ogłoszeniu w Dzienniku Urzędowym Województwa Śląskiego.

z up. Prezydenta Miasta Częstochowy  
(-) Ryszard Stefaniak  
Zastępca Prezydenta  
Miasta Częstochowy

**§ 4.** Uchwała wchodzi w życie z dniem 1 stycznia 2025 r.

**Uzasadnienie****do projektu zmiany Uchwały Rady Miasta****w sprawie szczegółowych warunków przyznawania i odpłatności za usługi opiekuńcze i specjalistyczne usługi opiekuńcze z wyłączeniem specjalistycznych usług opiekuńczych dla osób z zaburzeniami psychicznymi, oraz szczegółowych warunków częściowego lub całkowitego zwolnienia od opłat, jak również trybu ich pobierania**

Zaproponowana w projekcie zmiany uchwały w sprawie szczegółowych warunków przyznawania i odpłatności za usługi opiekuńcze i specjalistyczne usługi opiekuńcze z wyłączeniem specjalistycznych usług opiekuńczych dla osób z zaburzeniami psychicznymi, oraz szczegółowych warunków częściowego lub całkowitego zwolnienia od opłat, jak również trybu ich pobierania, stawka odpłatności została ustalona w oparciu o wysokość udzielonej w 2024 r. dotacji oraz przewidywaną ilość godzin tych usług na 2024 r. Dotacja na 2024 r. odpowiadała kwocie 5 500 000,00 zł, a maksymalna liczba godzin do zrealizowania w 2024 r. wynosi 145 000 godzin. Zatem na 2025 r. koszt jednej godziny usług opiekuńczych wyniesie 37,93 zł (słownie: trzydzieści siedem złotych 93/100).

$$5\ 500\ 000,00\ \text{zł} : 145\ 000\ \text{godzin} = 37,93\ \text{zł}$$

Natomiast koszt jednej godziny specjalistycznych usług opiekuńczych w 2025 r. będzie stanowił kwotę 59,56 zł (słownie: pięćdziesiąt dziewięć złotych 56/100). Ustalony jest on w oparciu o koszty poniesione na realizację specjalistycznych usług opiekuńczych w ośrodkach wsparcia.

Koszt jednej godziny specjalistycznych usług opiekuńczych w Centrum Pomocy Dziecku Niepełnosprawnemu i Jego Rodzinie w Częstochowie przy ul. Jasnogórskiej 36 ustalono na kwotę 60,12 zł (słownie: sześćdziesiąt złotych 12/100). W kalkulacji uwzględniono pracę terapeutów, koszt opieki medycznej, obsługi biurowej oraz koszt sprzątnięcia i korzystania z sal rehabilitacyjnych.

Natomiast koszt jednej godziny specjalistycznych usług opiekuńczych w Częstochowskim Centrum dla Osób z Niepełnosprawnością Intelektualną w Częstochowie przy ul. Marszałka Ferdynanda Focha 71a ustalono na kwotę 58,99 zł (słownie: pięćdziesiąt osiem złotych 99/100). W kalkulacji uwzględniono koszt zatrudnienia terapeutów, centralnego ogrzewania, energii, chemii, wody, sprzątnięcia, konserwacji oraz napraw.

Całkowity koszt jednej godziny specjalistycznych usług opiekuńczych ustalono jako średnią wartość jednej godziny we wskazanych wyżej ośrodkach wsparcia, tj.  $(60,12\ \text{zł} + 58,99\ \text{zł} = 119,11\ \text{zł} : 2 = 59,56\ \text{zł})$ .

Zaproponowany koszt jednej godziny usług opiekuńczych jest więc wyższy od obowiązującego o 0,27 zł, tj. o około 0,72%, natomiast koszt jednej godziny specjalistycznych usług opiekuńczych jest wyższy od obowiązującego o 4,46 zł, tj. o 8,10%.



Projekt uchwały Rady Miasta Częstochowy w sprawie szczegółowych warunków przyznawania i odpłatności za usługi opiekuńcze i specjalistyczne usługi opiekuńcze z wyłączeniem specjalistycznych usług opiekuńczych dla osób z zaburzeniami psychicznymi oraz szczegółowych warunków częściowego lub całkowitego zwolnienia od opłat, jak również trybu ich pobierania (z późn. zm.) podlegał konsultacjom, które trwały od 7 listopada 2024 r. do 21 listopada 2024 r. Konsultacje prowadzone były na stronie Biuletynu Informacji Publicznej Urzędu Miasta Częstochowy <https://bip.czestochowa.pl/artukul/68751/1183975/ogloszenie-konsultacji-projektu-aktuprawa-miejscowego-z-organizacjami-pozarzadowymi-i-podmiotami-wymienionymi-w-art-3-ust-3-ustawy-odzialalnosci-pozytku-publicznego-i-o-wolontariacie>. W okresie trwania konsultacji nie wpłynęły żadne opinie dot. projektu uchwały.

**Projekt**

**UCHWAŁA NR .....**  
**RADY MIASTA CZĘSTOCHOWY**

z dnia ..... 2024 r.

**w sprawie wyrażenia zgody na zawarcie kolejnej umowy dzierżawy nieruchomości zabudowanej,  
stanowiącej własność Gminy Miasto Częstochowa, położonej w Częstochowie przy ul. Kazimierza  
Michałowskiego 30B**

Na podstawie art. 18 ust. 2 pkt 9 lit. a ustawy z dnia 8 marca 1990 r. o samorządzie gminnym (jt. Dz. U. z 2024 r. poz. 1465 z późn. zm.)

**Rada Miasta Częstochowy uchwala:**

- § 1.** Wyraża się zgodę na zawarcie z dotychczasowym dzierżawcą kolejnej umowy dzierżawy nieruchomości zabudowanej, stanowiącej własność Gminy Miasto Częstochowa, położonej w Częstochowie przy ul. Kazimierza Michałowskiego 30B, oznaczonej w obrębie 24 jako działki nr nr 233/66, 233/67 o łącznej powierzchni 0,4376 ha, na czas oznaczony 10 lat z przeznaczeniem na prowadzenie usług pielęgniarскоopiekuńczych.
- § 2.** Wykonanie uchwały powierza się Prezydentowi Miasta Częstochowy.
- § 3.** Uchwała wchodzi w życie z dniem podjęcia.

z up. Prezydenta Miasta Częstochowy  
(-) Ryszard Stefaniak  
Zastępca Prezydenta  
Miasta Częstochowy

### **Uzasadnienie**

#### **do projektu uchwały w sprawie wyrażenia zgody na zawarcie kolejnej umowy dzierżawy nieruchomości zabudowanej, stanowiącej własność Gminy Miasto Częstochowa, położonej w Częstochowie przy ul. Kazimierza Michałowskiego 30B**

Stowarzyszenie Pielęgniarsko-Opiekuńcze „Z Ufnością w Trzecie Tysiąclecie” dzierżawiło nieruchomość Gminy Miasto Częstochowa, położoną w Częstochowie przy ul. Kazimierza Michałowskiego 30B, oznaczoną w obrębie 24 jako działka nr 233/66 o powierzchni 0,2788 ha, zabudowaną budynkiem o powierzchni użytkowej 918 m<sup>2</sup> oraz część działki nr 233/67 o powierzchni 0,1438 ha z przeznaczeniem na prowadzenie usług pielęgniarsko-opiekuńczych na podstawie umowy dzierżawy znak MN.IV.6845.14.6.2014 z dnia 28 sierpnia 2014 r. Umowa wygasła 31 sierpnia 2024 r. Do urzędu wpłynął wniosek stowarzyszenia o zawarcie kolejnej umowy dzierżawy na okres 10 lat z przeznaczeniem na prowadzenie usług pielęgniarskoopiekuńczych.

Biorąc pod uwagę charakter usług świadczonych przez stowarzyszenie, wyrażenie zgody na dalszą dzierżawę jest uzasadnione.

**Projekt**

**UCHWAŁA NR .....**  
**RADY MIASTA CZĘSTOCHOWY**

z dnia ..... 2024 r.

**w sprawie wyrażenia zgody na zbycie nieruchomości zabudowanej stanowiącej własność Gminy Miasto  
Częstochowa, położonej w Częstochowie przy ul. Aluminiowej 4, 14, 18**

Na podstawie art. 18 ust. 2 pkt 9 lit. a ustawy z dnia 8 marca 1990 r. o samorządzie gminnym (jt. Dz. U. z 2024 r. poz. 1465 z późn. zm.)

**Rada Miasta Częstochowy uchwala:**

**§ 1.** Wyraża się zgodę na zbycie nieruchomości zabudowanej stanowiącej własność Gminy Miasto Częstochowa położonej przy:

- 1) ul. Aluminiowej 4, oznaczonej w obrębie 117 jako działka nr 96/26 o powierzchni 0,0429 ha,
- 2) ul. Aluminiowej 14, oznaczonej w obrębie 117 jako działka nr 96/12 o powierzchni 0,0430 ha,
- 3) ul. Aluminiowej 18, oznaczonej w obrębie 117 jako działka nr 96/8 o powierzchni 0,0407 ha.

**§ 2.** Wykonanie uchwały powierza się Prezydentowi Miasta Częstochowy.

**§ 3.** Uchwała wchodzi w życie z dniem podjęcia.

z up. Prezydenta Miasta Częstochowy  
(-) Ryszard Stefaniak  
Zastępca Prezydenta  
Miasta Częstochowy

### **Uzasadnienie**

#### **do projektu uchwały w sprawie wyrażenia zgody na zbycie nieruchomości zabudowanej stanowiącej własność Gminy Miasto Częstochowa, położonej w Częstochowie przy ul. Aluminiowej 4, 14, 18**

Gmina Miasto Częstochowa jest właścicielem nieruchomości położonej w dzielnicy Zawodzie-Dąbie, przy:

- 1) ul. Aluminiowej 4, oznaczonej w obrębie 117 jako działka nr 96/26 o powierzchni 0,0429 ha,
  - 2) ul. Aluminiowej 14, oznaczonej w obrębie 117 jako działka nr 96/12 o powierzchni 0,0430 ha, 3)
- ul. Aluminiowej 18, oznaczonej w obrębie 117 jako działka nr 96/8 o powierzchni 0,0407 ha.

Działki leżą na terenie osiedla domów jednorodzinnych w zabudowie bliźniaczej. Stanowią teren słabo zagospodarowany, zabudowany, ogrodzony, porośnięty trawą, zdegradowanymi drzewami owocowymi oraz ozdobnymi. Teren nie jest objęty planem miejscowym. Zgodnie ze Studium uwarunkowań i kierunków zagospodarowania przestrzennego miasta Częstochowy, przyjętym uchwałą nr 263.XX.2019 Rady Miasta Częstochowa z dnia 21 listopada 2019 r, działki leżą na terenie oznaczonym symbolem MNU – zabudowa mieszkaniowa jednorodzinna z usługami.

Zgodnie z zasadami określonymi w uchwale nr 729.XLVIII.2017 Rady Miasta Częstochowy z dnia 22 grudnia 2017 r. w sprawie zasad gospodarowania nieruchomościami miasta Częstochowy prezydent miasta może samodzielnie zbywać nieruchomości do wysokości 250 000 zł. Ponieważ wartość nieruchomości przekracza tę kwotę, konieczne jest uzyskanie zgody rady.

Uznając przeznaczenie nieruchomości do zbycia za zgodne z zasadami prawidłowej gospodarki, wnoszę o podjęcie uchwały.

---

**Projekt****UCHWAŁA****RADY MIASTA CZĘSTOCHOWY**

z dnia ..... 2024 r.

**zmieniająca uchwałę w sprawie ustalenia strefy płatnego parkowania, wysokości i sposobu pobierania opłat za parkowanie pojazdów samochodowych na drogach publicznych w strefie płatnego parkowania na terenie miasta Częstochowy**

Na podstawie art. 18 ust. 2 pkt 15 ustawy z dnia 8 marca 1990 r. o samorządzie gminnym (tj. Dz. U. z 2024 r. poz. 1465, poz. 1572) oraz art. 13 b ust. 3 i art. 13 f ust. 2 ustawy z dnia 21 marca 1985 r. o drogach publicznych (tj. Dz. U. z 2024 r. poz. 320, poz. 1222)

**Rada Miasta Częstochowy uchwała:**

**§ 1.** W uchwale nr 108/IX/2011 Rady Miasta Częstochowy z dnia 9 czerwca 2011 r. w sprawie ustalenia strefy płatnego parkowania, wysokości i sposobu pobierania opłat za parkowanie pojazdów samochodowych na drogach publicznych w strefie płatnego parkowania na terenie miasta Częstochowy (Dz. Urz. Woj. Śląskiego z 2011 r. nr 182, poz. 3413, zmienionej uchwałą nr 285/XVIII/2012 (Dz. Urz. Woj. Śląskiego z 2012 r. poz. 985), zmienionej uchwałą nr 672/XXXVII/2013 (Dz. Urz. Woj. Śląskiego z 2013 r. poz. 3964), zmienionej uchwałą nr 159.XV.2015 (Dz. Urz. Woj. Śląskiego z 2015 poz. 4924), zmienionej uchwałą nr 328.XXVI.2016 (Dz. Urz. Woj. Śląskiego z 2016 r. poz. 3606), zmienionej uchwałą nr 327.XXV.2020 (Dz. Urz. Woj. Śląskiego z 2020 r. poz. 2089), zmienionej uchwałą nr 553.XXXIX.2021 (Dz. Urz. Woj. Śląskiego z 2021 r. poz. 1289), zmienionej uchwałą nr 632.XLVI.2021 (Dz. Urz. Woj. Śląskiego z 2021 r. poz. 4546), zmienionej uchwałą nr 911.LXVIII.2022 (Dz. Urz. Woj. Śląskiego z 2022 r. poz. 6948) - wprowadza się następujące zmiany:

- 1) Załącznik nr 3 otrzymuje brzmienie określone w załączniku nr 1 do niniejszej uchwały; 2)

Załącznik nr 4 otrzymuje brzmienie określone w załączniku nr 2 do niniejszej uchwały.

**§ 2.** Abonamenty postojowe miesięczne mieszkańca Częstochowy wydane przed terminem wejścia w życie niniejszej Uchwały zachowują ważność do 1 marca 2025 roku.

**§ 3.** Wykonanie uchwały powierza się Prezydentowi Miasta Częstochowy.

**§ 4.** Uchwała podlega ogłoszeniu w Dzienniku Urzędowym Województwa Śląskiego.

z up. Prezydenta Miasta Częstochowy  
(-) Ryszard Stefaniak  
Zastępca Prezydenta  
Miasta Częstochowy

**§ 5.** Uchwała wchodzi w życie z dniem 1 lutego 2025 roku.

Strona 1

Załącznik Nr 1 do uchwały  
Rady Miasta Częstochowy  
z dnia.....2024 r.

**Wysokość opłat za postój pojazdów samochodowych na drogach publicznych położonych w Strefie Płatnego Parkowania (dalej SPP) i opłaty dodatkowej za nieopłacony postój pojazdu.**

**2. Bilet postojowy z parkomatu**

<b>Bilet postojowy z parkomatu</b>	
1) za postój do 30 minut	<b>2,00 zł</b>
2) za postój powyżej 30 minut do 1 godziny	<b>4,00 zł</b>
3) za drugą godzinę postoju	<b>4,80 zł</b>
4) za trzecią godzinę postoju	<b>5,60 zł</b>
5) za każdą rozpoczętą godzinę powyżej trzech godzin	<b>4,00 zł</b>

**3. Abonament postojowy**

<b>Abonament postojowy:</b>	
1) przypisany do pojazdu (z wyszczególnionym numerem rejestracyjnym) uprawniający do postoju pojazdu w okresie jednego dnia - <b>jednodniowy</b>	<b>28,00 zł</b>
2) przypisany do pojazdu (z wyszczególnionym numerem rejestracyjnym) uprawniający do postoju pojazdu w okresie 7 dni kalendarzowych - <b>tygodniowy</b>	<b>130,00 zł</b>
3) przypisany do pojazdu (z wyszczególnionym numerem rejestracyjnym) uprawniający do postoju pojazdu w okresie 1 miesiąca - <b>miesięczny</b>	<b>400,00 zł</b>
4) miesięczny na zastrzeżone miejsce postojowe (tzw. koperta), uprawniający do postoju pojazdu w okresie 1 miesiąca.	<b>600,00 zł</b>

**4. Abonament postojowy mieszkańca SPP**

<p><b>1) Abonament postojowy mieszkańca SPP - kwartalny</b>, wydawany jest osobie fizycznej zameldowanej na pobyt stały lub czasowy na obszarze określonym w załączniku nr 1 do niniejszej Uchwały, w rejonie miejsca zamieszkania, posiadającej pojazd samochodowy na podstawie: - własności,</p> <ul style="list-style-type: none"> <li>- współwłasności,</li> <li>- umowy leasingu przez leasingobiorcę,</li> <li>- umowy przewłaszczenia na zabezpieczenie w przypadku umowy kredytu na zakup samochodu, - umowy z pracodawcą wnioskodawcy o korzystanie samochodu do celów prywatnych z której wynika fakt zatrudnienia na umowę o prace lub oświadczenie pracodawcy wnioskodawcy o korzystanie samochodu służbowego do celów prywatnych i zatrudnienia na umowę o pracę,</li> <li>- inny tytuł prawny do użytkowanego przez siebie pojazdu samochodowego;</li> </ul> <p><b>2) Abonament postojowy mieszkańca</b> wydawany po spełnieniu wymogów wynikających z punktu 1) na podstawie pisemnego oświadczenia o zameldowaniu.</p>	<b>90,00 zł</b>
--	-----------------

**5. Abonament postojowy mieszkańca Częstochowy**



<b>1) Abonament postojowy mieszkańca Częstochowy - miesięczny</b> , wydawany jest osobie fizycznej zameldowanej na pobyt stały lub czasowy w Częstochowie, posiadającej pojazd samochodowy na podstawie: - własności, - współwłasności,	<b>200,00 zł</b>
---	------------------

Strona 1

- umowy leasingu przez leasingobiorcę, - umowy przewłaszczenia na zabezpieczenie w przypadku umowy kredytu na zakup samochodu, - umowy z pracodawcą wnioskodawcy o korzystanie samochodu do celów prywatnych z której wynika fakt zatrudnienia na umowę o pracę lub oświadczenie pracodawcy wnioskodawcy o korzystanie samochodu służbowego do celów prywatnych i zatrudnienia na umowę o pracę, - inny tytuł prawny do użytkowanego przez siebie pojazdu samochodowego; 2) Abonament postojowy mieszkańca wydawany na podstawie pisemnego oświadczenia o zameldowaniu.	
--	--

#### 6. Abonament postojowy osoby niepełnosprawnej

<b>Abonament postojowy osoby niepełnosprawnej - kwartalny</b> , przypisany do pojazdu (z wyszczególnionym numerem rejestracyjnym) uprawniający do postoju pojazdu dla <b>osoby niepełnosprawnej</b> lub osoby przewożącej osobę niepełnosprawną. Abonament postojowy osoby niepełnosprawnej wydawany jest dla osoby posiadającej aktualną kartę parkingową osoby niepełnosprawnej.	<b>60,00 zł</b>
---	-----------------

#### 7. Zerowa stawka opłat.

Zerową stawką opłat objęte są:

- 1) pojazdy oznakowane: Straży Miejskiej w Częstochowie, pogotowia energetycznego, wodnokanalizacyjnego, gazowego, ciepłowniczego oraz uczestniczące w akcjach charytatywnych związanych z działalnością profilaktyki zdrowotnej i krwiodawstwa,
- 2) pojazdy zarejestrowane na osoby będące honorowymi dawcami krwi w dniu oddawania krwi na podstawie zaświadczenia ze stacji krwiodawstwa,
- 3) pojazdy TAXI na postojach oznaczonych znakami D-19 i D-20 (TAXI),
- 4) pojazdy, którymi poruszają się osoby niepełnosprawne, zaparkowane w miejscach parkingowych oznaczonych znakami D-18a „Parking-miejsca zastrzeżone” wraz z tablicą T-29, w których to pojazdach umieszczony jest w widocznym miejscu oryginał aktualnej „karty parkingowej dla osób niepełnosprawnych”. Osoby niepełnosprawne parkujące poza miejscami zastrzeżonymi (kopertami) w strefie płatnego parkowania wnoszą stosowne opłaty parkingowe.

#### 8. Opłata dodatkowa za nieopłacony postój pojazdu:

1) uiszczona w tym samym lub następnym dniu roboczym	<b>100,00 zł</b>
2) uiszczona po wyżej wymienionym terminie	<b>200,00 zł</b>

Załącznik Nr 2 do uchwały  
Rady Miasta Częstochowy  
z dnia.....2024 r.

## **Sposób pobierania opłat za postój pojazdu w Strefie Płatnego Parkowania w Częstochowie**

### **Rozdział 1.**

#### **Postanowienia ogólne**

**§ 1. 1.** Opłaty pobiera się za postój pojazdu na drogach publicznych położonych w obszarze Strefy Płatnego Parkowania, zwanej dalej SPP w Częstochowie w dni robocze od poniedziałku do piątku w godzinach od 9:00 do 17:00 w wysokości podanej w załączniku nr 3 do uchwały.

2. Obsługę SPP prowadzi Miejski Zarząd Dróg w Częstochowie, zwany dalej MZD.

**§ 2. 1.** Wjazd do obszaru SPP oznakowany jest znakiem D-44 "strefa płatnego parkowania", natomiast wyjazd - znakiem D-45 "koniec strefy płatnego parkowania".

2. Obowiązek wnoszenia opłat za postój pojazdu w obszarze SPP obejmuje miejsca postojowe wyznaczone zgodnie z przepisami prawa.

**§ 3.** W SPP stosuje się następujące opłaty za postój pojazdu:

1) jednorazowe - uiszczane niezwłocznie (ale nie później niż po upływie 5 minut od zajęcia miejsca postojowego) po zaparkowaniu pojazdu, poprzez wykupienie biletu postojowego w parkomacie w formie dostępnej w urządzeniu lub za pomocą elektronicznych form płatności u operatorów mobilnych wskazanych na stronie internetowej MZD,

2) abonamentowe - uiszczane poprzez wykupienie abonamentu postojowego.

**§ 4.** Opłaty za postój pojazdu w SPP dokonywane są za pomocą:

1) biletów postojowych z parkomatów,

2) abonamentów postojowych,

3) elektronicznych form płatności - przy czym opłaty za rzeczywisty czas postoju pojazdu w minutach określa się według wzoru:  $[T/(60 \times N)] \times \Sigma A$  (zł), gdzie T oznacza rzeczywisty czas postoju pojazdu liczony w minutach, N – liczbę odpowiadającą rozpoczętym pełnym godzinom postoju pojazdu, a  $\Sigma A$  – sumę stawek opłat odpowiadającą pełnym godzinom postoju pojazdu; dziesiętne części grosza wynikające ze wzoru od 1 do 5 zaokrągla się w dół, natomiast od 6 do 9 w górę do pełnego grosza. Jednocześnie minimalny czas postoju pojazdu i co za tym idzie opłata za niego to 15 minut.

### **Rozdział 2.**

### **Wnoszenie opłat za postój pojazdu w SPP**

**§ 5.** Kierujący pojazdem, który parkuje na drogach publicznych położonych w obszarze SPP wnosi opłaty za postój pojazdu poprzez:

- 1) wykupienie biletu postojowego w parkomacie z wprowadzonym właściwym numerem rejestracyjnym pojazdu,
- 2) wykupienie za pośrednictwem strony internetowej przeznaczonej do sprzedaży abonamentów (esklep) lub w siedzibie MZD abonamentu postojowego: jednodniowego, tygodniowego, miesięcznego, miesięcznego na zastrzeżone miejsce postojowe, miesięcznego dla mieszkańca Częstochowy, kwartalnego dla mieszkańca SPP, kwartalnego dla osoby niepełnosprawnej posiadającej aktualną kartę osoby niepełnosprawnej,
- 3) skorzystanie z elektronicznych form płatności u operatorów płatności mobilnych z wprowadzonym właściwym numerem rejestracyjnym pojazdu. Wykaz aktualnych operatorów dostępny jest na stronie internetowej MZD

**§ 6. 1.** Opłatę za postój pojazdu należy uiścić niezwłocznie (ale nie później niż po upływie 5 minut od zajęcia miejsca postojowego) po zaparkowaniu pojazdu w SPP, z góry za cały zaplanowany przez kierującego czas postoju pojazdu.

2. W przypadku stwierdzenia niesprawności parkomatu bilet postojowy należy wykupić w innym sprawnym parkomacie, lub skorzystać z innej formy opłaty wskazanej w § 5.

3. Uiszczenie opłaty za postój pojazdu (bilet postojowy, abonament postojowy) należy umieścić za przednią szybą wewnątrz pojazdu, tak aby był w pełni widoczny i czytelny dla pracowników kontrolujących opłacenie postoju pojazdu w SPP.

**§ 7.** W ramach opłaconego czasu postoju pojazdu kierujący pojazdem może zmieniać miejsce postoju w granicach SPP, tylko w ramach opłaconego limitu czasu postoju pojazdu w SPP.

### **Rozdział 3.**

#### **Opłaty abonamentowe obowiązujące w SPP**

**§ 8. 1.** Do opłacenia postoju pojazdu wprowadza się przypisany do numeru rejestracyjnego pojazdu abonament postojowy:

- 1) jednodniowy, tygodniowy, miesięczny – wydawany za pośrednictwem strony internetowej przeznaczonej do sprzedaży abonamentów (e-sklep) lub wydawany w siedzibie MZD, po wniesieniu stosownej opłaty,
- 2) miesięczny na zastrzeżone miejsce postojowe – wydawany w siedzibie MZD, po wniesieniu stosownej opłaty,

- 3) kwartalny mieszkańca SPP – wydawany na kwartał, lub na dwa kwartały i upoważnia do postoju pojazdu w rejonie strefy, właściwym dla stałego lub czasowego miejsca zameldowania (w przypadku meldunku na granicy rejonów, kierujący może wybrać rejon w którym zamierza parkować),
- 4) miesięczny mieszkańca Częstochowy – wydawany na miesiąc, lub na okres nie dłuższy niż 6 miesięcy,
- 5) osoby niepełnosprawnej - wydawany na kwartał, lub na kilka kwartałów, ale na okres nie dłuższy niż termin ważności karty parkingowej osoby niepełnosprawnej.

2. Dla mieszkańca SPP oraz mieszkańca Częstochowy wydawany jest abonament zgodnie z poniższymi zasadami:

- 1) abonament wydawany jest na wniosek zainteresowanego w oparciu o dane upoważniające do jego nabycia, za pośrednictwem strony internetowej przeznaczonej do sprzedaży abonamentów (e-sklep) lub wydawany w siedzibie MZD, po wniesieniu stosownej opłaty,
- 2) z chwilą wymeldowania abonament automatycznie traci ważność, a wnioskodawca może się ubiegać o zwrot środków za liczbę pełnych niewykorzystanych miesięcy,
- 3) w razie utraty lub kradzieży abonamentu mieszkańca, nie zwraca się opłaty abonamentowej za niewykorzystany okres ważności, oraz nie wydaje duplikatów,

3. Dla osoby niepełnosprawnej wydawany jest abonament osoby niepełnosprawnej zgodnie z poniższymi zasadami:

- 1) abonament osoby niepełnosprawnej wydawany jest za pośrednictwem strony internetowej przeznaczonej do sprzedaży abonamentów (e-sklep) lub wydawany w siedzibie MZD, po wniesieniu stosownej opłaty,
- 2) warunkiem niezbędnym do skorzystania z abonamentu przez osobę niepełnosprawną jest wyłożenie jednocześnie w czasie postoju w widocznym miejscu we wnętrzu pojazdu abonamentu osoby niepełnosprawnej oraz aktualnej karty parkingowej osoby niepełnosprawnej wydanej przez właściwy organ. Nie wyłożenie równocześnie obu tych dokumentów upoważnia pracownika MZD do wystawienia wezwania do uiszczenia opłaty dodatkowej, a MZD do nieuwzględnienia ewentualnych reklamacji z tego tytułu.

4. Abonament obowiązuje od momentu otrzymania go przez kupującego.

#### **§ 9. Zwrot abonamentów postojowych:**

- 1) zwrot abonamentu i opłat z tym związanych może nastąpić przed upływem terminu ich ważności na pisemny wniosek właściciela abonamentu lub osoby upoważnionej,

2) właścicielowi abonamentu lub osobie upoważnionej zwraca się opłatę za pełne niewykorzystane miesiące licząc od dnia wpływu wniosku do siedziby Miejskiego Zarządu Dróg w Częstochowie. Z dniem wpływu ww. wniosku abonament traci ważność.

#### **Rozdział 4. Opłaty dodatkowe**

**§ 10.** 1. W przypadku stwierdzenia, że postój pojazdu nie jest opłacony biletem postojowym, abonamentem postojowym lub za pomocą elektronicznych form płatności, pracownicy MZD lub podmiot działający na zlecenie MZD wystawiają wezwanie do uiszczenia opłaty dodatkowej za nieopłacony postój pojazdu. Wezwanie jest umieszczane za wycieraczką przedniej szyby albo w uzasadnionym przypadku w innym widocznym dla kierującego miejscu, wysyłane za pośrednictwem operatora pocztowego lub doręczane do rąk własnych kierującego pojazdem (funkcjonariusz sporządza na tę okoliczność notatkę służbową). W przypadku motocykli wezwanie umieszczane jest w sposób umożliwiający skuteczne doręczenie, albo wysyłane za pośrednictwem operatora pocztowego.

2. W przypadku przekroczenia czasu opłaconego postoju pojazdu wezwanie do uiszczenia opłaty dodatkowej za dalszy postój pojazdu wystawia się nie wcześniej aniżeli po upływie 5 minut od godziny wskazanej na bilecie postojowym.

3. Wystawione wezwanie do uiszczenia opłaty dodatkowej, umieszczone za wycieraczką pojazdu nie upoważnia do dalszego postoju pojazdu w SPP bez wniesienia opłaty po czasie wskazanym w wezwaniu w przypadku zmiany miejsca postoju pojazdu.

**§ 11.** Opłatę dodatkową należy uiścić w terminie 14 dni od daty otrzymania wezwania, a w przypadku zamiaru wykorzystania zniżki w opłacie najpóźniej w następnym dniu roboczym po otrzymaniu wezwania. W przypadku, kiedy ww. opłata nie jest uiszczona, kieruje się upomnienie o jej uregulowanie. Termin uiszczenia opłaty wskazanej w upomnieniu wynosi 7 dni od daty jego otrzymania.

## Uzasadnienie

### **do projektu uchwały w sprawie zmiany Uchwały nr 108/IX/2011 Rady Miasta Częstochowy w sprawie ustalenia Strefy Płatnego Parkowania, wysokości i sposobu pobierania opłat za parkowanie pojazdów samochodowych na drogach publicznych w Strefie Płatnego Parkowania na terenie miasta Częstochowy**

Zgodnie z art. 13b ust. 2 i art. 13f ust. 2 ustawy z dnia 21 marca 1985 roku o drogach publicznych (tj. Dz. U. z 2024 r. poz. 320, poz. 1222) Strefę Płatnego Parkowania ustala się na obszarach charakteryzujących się znacznym deficytem miejsc postojowych, jeżeli uzasadniają to potrzeby organizacji ruchu, w celu zwiększenia rotacji parkujących pojazdów samochodowych lub realizacji lokalnej polityki transportowej, w szczególności w celu ograniczenia dostępności tego obszaru dla pojazdów samochodowych lub wprowadzenia preferencji dla komunikacji zbiorowej.

Podstawowym celem funkcjonowania Strefy Płatnego Parkowania (dalej SPP) w Częstochowie jest wymuszenie rotacji pojazdów samochodowych poprzez nakłonienie użytkowników dróg do możliwie najkrótszego parkowania w wyznaczonych miejscach postojowych objętych SPP, co sprawia, że mieszkańcy i klienci firm zlokalizowanych w najbardziej zatłoczonej części miasta uzyskują możliwość parkowania bliżej miejsca do którego się udają, innego niż miejsce pracy.

Rada Miasta działając na podstawie art. 13b ust. 4 ww. ustawy, wprowadzając SPP ustala wysokość opłat za postój pojazdów samochodowych na drogach publicznych w SPP. Odpowiednie regulowanie wysokością pobieranych opłat w formie opłat jednostkowych lub w formie abonamentów pozwala na realizowanie lokalnej polityki transportowej w mieście. Za sprawą konieczności ponoszenia opłat za parkowanie pojazdów w SPP część użytkowników dróg w celu dotarcia do miejsc docelowych położonych na terenie SPP zrezygnuje z indywidualnego dojazdu pojazdem samochodowym i wybierze inny środek transportu np.: komunikację zbiorową, rower (rower miejski), hulajnogę elektryczną, taxi (car-sharing) lub nawet dotrze na miejsce pieszo. Wyżej opisana lokalna polityka transportowa dodatkowo kształtuje zrównoważony rozwój transportu w mieście i wprowadza preferencje dla komunikacji zbiorowej, która za sprawą większej liczby pasażerów będzie mniej deficytowa oraz za sprawą zmniejszenia liczby samochodów indywidualnych w Centrum Miasta będzie przemieszczać się szybciej (skróci się czas podróży) i z większą punktualnością.

Nie bez znaczenia jest fakt, że za sprawą odpowiedniego regulowania wysokości pobieranych opłat za parkowanie w SPP zmniejsza się ilość pojazdów samochodowych w najbardziej zatłoczonej części miasta, a to z kolei przekłada się na ograniczenie ilości emisji zanieczyszczeń do powietrza oraz zmniejsza ilość emisji hałasu do środowiska.

**Stawki opłat jednostkowych**

Zgodnie z art. 13 ust. 4 pkt. 1) lit. a) ustawy o drogach publicznych wysokość opłaty za pierwszą godzinę postoju pojazdu samochodowego w SPP nie może przekroczyć 0,15% minimalnego wynagrodzenia, w rozumieniu art. 2 ust. 1 ustawy z dnia 10 października 2020 roku o minimalnym wynagrodzeniu za pracę (Dz.U. z 2020 roku, poz. 2207) tj. 6,45 zł za pierwszą godzinę parkowania w strefie. Obecnie w SPP na terenie miasta Częstochowy za pierwszą godzinę parkowania pojazdu pobiera się opłatę w wysokości 3,00 zł.

Zgodnie z art. 13 ust. 5 ww. ustawy przy ustalaniu stawek uwzględnia się progresywne narastanie opłat przez pierwsze trzy godziny postoju, przy czym progresja ta nie może przekraczać powiększenia stawki opłaty o 20% za kolejne godziny w stosunku do stawki za poprzednią godzinę postoju. Stawka za czwartą godzinę i za kolejne godziny postoju nie może przekraczać stawki opłaty za pierwszą godzinę postoju.

W ślad za wyżej cytowanym przepisem w częstochowskiej SPP pobiera się obecnie opłatę równą 6,60 zł za parkowanie pojazdu w strefie do dwóch godzin, równą 10,80 zł za parkowanie pojazdu w strefie do trzech godzin oraz 3,00 zł za każdą następną rozpoczętą godzinę parkowania powyżej trzech godzin. Przygotowany projekt zmiany uchwały Rady Miasta Częstochowy w sprawie ustalenia SPP, wysokości i sposobu pobierania opłat za parkowanie pojazdów samochodowych na drogach publicznych w SPP na terenie miasta Częstochowy wprowadza następujące stawki opłat jednostkowych:

<b>Bilet postojowy z parkomatu</b>	
1) za postój do 30 minut,	<b>2,00 zł</b>
2) za postój powyżej 30 minut do 1 godziny,	<b>4,00 zł</b>
3) za drugą godzinę postoju,	<b>4,80 zł</b>
4) za trzecią godzinę postoju	<b>5,60 zł</b>
5) za każdą rozpoczętą godzinę powyżej trzech godzin.	<b>4,00 zł</b>

Na podstawie tak określonych stawek opłat za parkowanie pojazdu przez jeden dzień roboczy w godzinach funkcjonowania strefy tj. w godzinach od 9:00 do 17:00 będzie należało uiścić opłatę w wysokości 34,40 zł

Natomiast ta sama forma parkowania w ujęciu miesięcznym wyniesie 688,00 zł w najkrótszym miesiącu roku (w lutym) tj. za 20 dni roboczych i 756,80 zł w najdłuższym miesiącu roku (w sierpniu) tj. za 22 dni robocze.

**Stawki opłat abonamentowych**

Zgodnie z art. 13 ust. 4 pkt. 2) ustawy o drogach publicznych Rada Miasta ustalając SPP może wprowadzić opłaty abonamentowe. Zgodnie z Uchwałą nr 911.LXVIII.2022 Rady Miasta Częstochowy z dnia 27 października 2022 roku w częstochowskiej SPP obowiązuje abonament przypisany do pojazdu (zwyczajowo numerem rejestracyjnym) uprawniający do postoju pojazdu w okresie jednego dnia tzw. **abonament jednodniowy**. Stawka opłaty za abonament jednodniowy wynosi 21,00 zł, a zakup tego

abonamentu powoduje udzielenie około 18,61% bonifikaty w stosunku do kwoty opłat jednostkowych za cały dzień parkowania.

W związku z planowanym podniesieniem cen opłat jednostkowych, koniecznym jest aby wzrosła cena abonamentu jednodniowego (za cały dzień parkowania) do kwoty **28,00 zł**. Zakup tego abonamentu spowoduje udzielenie około 19 % bonifikaty w stosunku do kwoty opłat jednostkowych za cały dzień parkowania.

Kolejno w częstochowskiej SPP obowiązuje abonament przypisany do pojazdu (z wyszczególnionym numerem rejestracyjnym) uprawniający do postoju pojazdu w okresie jednego tygodnia tzw. **abonament tygodniowy**. Stawka opłaty za abonament tygodniowy wynosi 100,00 zł, a zakup tego abonamentu powoduje udzielenie około 22 % bonifikaty w stosunku do kwoty opłat jednostkowych za cały tydzień parkowania w SPP.

W związku z planowanym podniesieniem cen opłat jednostkowych, koniecznym jest aby wzrosła również cena abonamentu tygodniowego (za cały tydzień parkowania) do kwoty **130,00 zł**. Zakup tego abonamentu spowoduje udzielenie około 25 % bonifikaty w stosunku do kwoty opłat jednostkowych za cały dzień parkowania.

Następnie w częstochowskiej SPP obowiązuje **abonament postojowy mieszkańca Częstochowy** przypisany do pojazdu (z wyszczególnionym numerem rejestracyjnym) uprawniający do postoju pojazdu w okresie jednego miesiąca. Stawka opłaty za taki abonament wynosi 150,00 zł, a zakup tego abonamentu powoduje udzielenie około 71 % bonifikaty w stosunku do kwoty opłat jednostkowych za cały miesiąc parkowania w najkrótszym miesiącu roku (w lutym) tj. za 20 dni roboczych i udzielenie około 74 % bonifikaty w stosunku do kwoty opłat jednostkowych za cały miesiąc parkowania w najdłuższym miesiącu roku (w sierpniu) tj. za 22 dni robocze.

Podniesienie cen jednostkowych spowoduje konieczność podniesienia stawki za ten abonament. Stawka opłaty wynosić będzie 200,00 zł, a zakup tego abonamentu spowoduje udzielenie około 71 % bonifikaty w stosunku do kwoty opłat jednostkowych (za cały miesiąc parkowania), w najkrótszym miesiącu roku (w lutym) tj. za 20 dni roboczych i udzielenie około 74 % bonifikaty w stosunku do kwoty opłat jednostkowych za cały miesiąc parkowania w najdłuższym miesiącu roku (w sierpniu) tj. za 22 dni robocze.

**Ceny abonamentów postojowych: mieszkańca SPP, osoby niepełnosprawnej, miesięcznego oraz miesięcznego na zastrzeżone miejsce postojowe (tzw. koperta) nie ulegają zmianie.**

Przygotowany projekt zmiany uchwały Rady Miasta Częstochowy w sprawie ustalenia SPP, wysokości i sposobu pobierania opłat za parkowanie pojazdów samochodowych na drogach publicznych w SPP na terenie miasta Częstochowy wprowadza następujące stawki opłat za abonament postojowy:



- jednodniowy z wyszczególnionym nr rej. – ok 28 zł (20% bonifikaty);
- tygodniowy z wyszczególnionym nr rej. – ok 130 zł (20% bonifikaty);
- mieszkańca Częstochowy – ok 200 zł (20% bonifikaty).

***Opłata dodatkowa za brak opłaty parkingowej***

Załącznik Nr 1 do uchwały nr 911.LXVIII.2022 Rady Miasta Częstochowy z dnia 27 października 2022 roku określa wysokość opłaty dodatkowej za nieopłacony postój pojazdu. Opłata uiszczona w dniu otrzymania wezwania lub następnym dniu roboczym wynosi 75,00 zł, a uiszczona po tym terminie wynosi 150,00. Zwiększając ceny opłat jednostkowych i abonamentowych zasadnym jest również zwiększyć proporcjonalnie kwotę za opłatę dodatkową z 75 zł (opłata w niższej) na 100,00 zł, a opłatę uiszczoną po terminie niższej ze 150,00 zł należy podnieść do 200,00 zł.

**UCHWAŁA NR .....**  
**RADY MIASTA CZĘSTOCHOWY**

z dnia ..... 2024 r.

**w sprawie szczegółowego sposobu i zakresu świadczenia usług w zakresie odbierania odpadów komunalnych od właścicieli nieruchomości i zagospodarowania tych odpadów**

Na podstawie Na podstawie art. 18 ust. 2 pkt 15 ustawy z 8 marca 1990 r. o samorządzie gminnym (j.t. Dz. U. z 2024 r. poz. 1465, poz. 1572), art. 6r ust. 3, 3a-3d ustawy z dnia 13 września 1996 r. o utrzymaniu czystości i porządku w gminach (j.t. Dz. U. 2024 r. poz. 399) oraz po zaopiniowaniu przez Państwowego Powiatowego Inspektora Sanitarnego w Częstochowie

**Rada Miasta Częstochowy uchwala:**

**§ 1. 1.** Określa się szczegółowy sposób i zakres świadczenia usług w zakresie odbierania odpadów komunalnych od właścicieli nieruchomości z terenu miasta Częstochowy i zagospodarowania tych odpadów, w zamian za uiszczoną przez właściciela nieruchomości opłatę za gospodarowanie odpadami komunalnymi.

2. Gmina Miasto Częstochowa przejmuje od właścicieli nieruchomości obowiązek wyposażenia nieruchomości w pojemniki służące do zbierania odpadów komunalnych, a także obowiązki dotyczące utrzymywania tych pojemników w odpowiednim stanie sanitarnym, porządkowym i technicznym oraz realizuje je, jako część usługi w zakresie odbierania odpadów komunalnych od właścicieli nieruchomości.

**§ 2. 1.** Odpady budowlane i rozbiórkowe z gospodarstw domowych odbierane są z terenu nieruchomości zamieszkałej raz na 3 lata. Ilość odbieranych odpadów nie może przekraczać łącznie 3 m<sup>3</sup>. Zgłoszenie potrzeby skorzystania z usługi następuje w formie telefonicznej lub drogą elektroniczną na numer telefonu lub adres e-mail podany do wiadomości w sposób zwyczajowo przyjęty, lub za pośrednictwem dedykowanej zgłoszeniom aplikacji. Zgłoszenie obejmuje wskazanie adresu nieruchomości, danych osobowych właściciela nieruchomości, a w przypadku nieruchomości wielolokalowych także numeru lokalu. Właściciel nieruchomości dokonuje odbioru worków big-bag z miejsca/adresu, podanego do wiadomości w sposób zwyczajowo przyjęty. Czas korzystania z worków big-bag wynosi nie dłużej niż 3 miesiące.

2. W przypadku nieruchomości wielolokalowych krotność korzystania z usługi, o której mowa w ust. 1, odnosi się do każdego lokalu.

3. Gmina Miasto Częstochowa tworzy punkty selektywnego zbierania odpadów komunalnych, o których mowa w § 4, w których są przyjmowane takie odpady jak: papier, metale, tworzywa sztuczne, szkło, odpady opakowaniowe wielomateriałowe, odpady niebezpieczne, przeterminowane leki i chemikalia, zużyte baterie i

akumulatory, zużyty sprzęt elektryczny i elektroniczny, meble i inne odpady wielkogabarytowe, odpady budowlane i rozbiórkowe z gospodarstw domowych, bioodpady, odpady niekwalifikujące się do odpadów medycznych powstałe w gospodarstwie domowym w wyniku przyjmowania produktów leczniczych w formie iniekcji i prowadzenia monitoringu poziomu substancji we krwi, w szczególności igły i strzykawki, zużyte opony oraz odpady tekstyliów i odzieży od 1 stycznia 2025 r.

**§ 3. 1.** Określa się następujące częstotliwości odbierania odpadów komunalnych od właścicieli nieruchomości, poprzez przekazanie podmiotowi odbierającemu odpady zgodnie z harmonogramem ustalonym przez ten podmiot, w sposób zapewniający utrzymanie porządku i czystości, nie rzadziej niż:

- 1) raz na dwa tygodnie w okresie od kwietnia do października oraz raz w miesiącu w pozostałych miesiącach- niesegregowane (zmieszane) odpady komunalne i bioodpady, dla nieruchomości, na których zamieszkują mieszkańcy z zabudową jednorodzinną;
- 2) raz w tygodniu niesegregowane (zmieszane) odpady komunalne i bioodpady z zabudowy wielolokalowej;
- 3) raz w tygodniu dla pojemników z których korzystają przyuliczne punkty gastronomiczne oraz z koszy na terenach użytku publicznego;
- 4) jeden raz w miesiącu, w okresach od stycznia do marca oraz od września do grudnia, a w pozostałych miesiącach po wcześniejszym zgłoszeniu telefonicznym lub drogą elektroniczną na numer telefonu lub adres e-mail podany do wiadomości w sposób zwyczajowo przyjęty popioły z palenisk;
- 5) nie mniej niż cztery razy w miesiącu w zabudowie wielolokalowej - odpady zbierane w sposób selektywny takie jak: papier, metale, tworzywa sztuczne, szkło, odpady opakowaniowe wielomateriałowe oraz raz w miesiącu w pozostałej zabudowie;
- 6) nie rzadziej niż raz na dwa tygodnie w okresie od kwietnia do października oraz raz w miesiącu w pozostałych miesiącach dla nieruchomości, na których nie zamieszkują mieszkańcy – niesegregowane (zmieszane) odpady komunalne i bioodpady;
- 7) co najmniej raz w miesiącu od maja do września - niesegregowane (zmieszane) odpady komunalne lub selektywnie zebrane dla nieruchomości, na których znajdują się domki letniskowe lub innych nieruchomości wykorzystywanych na cele rekreacyjno-wypoczynkowe w pozostałych miesiącach po wcześniejszym zgłoszeniu telefonicznym lub drogą elektroniczną na numer telefonu lub adres e-mail podany do wiadomości w sposób zwyczajowo przyjęty.

**§ 4.** Gmina Miasto Częstochowa tworzy następujące ogólnodostępne punkty selektywnego zbierania odpadów komunalnych:

- 1) Mobilny Punkt Zbierania Odpadów Problemowych (zwany dalej w skrócie MPZOP), który przyjmuje odpady powstające na terenach nieruchomości zamieszkałych;
- 2) Mobilny Punkt Zbierania Odpadów Wielkogabarytowych (zwany dalej w skrócie MPZOW), który odbiera odpady powstające na terenach nieruchomości zamieszkałych;
- 3) Terenowe Punkty Selektywnego Zbierania Odpadów Zielonych (zwane dalej w skrócie TPSZOZ), w których zbierane są odpady powstające na terenach nieruchomości zamieszkałych jednorodzinnych;
- 4) Terenowy Ogólnodostępny Punkt Selektywnego Zbierania Odpadów Komunalnych (zwany dalej w skrócie TOPSZOK), w których zbierane są odpady powstające na terenach nieruchomości zamieszkałych wielorodzinnych;
- 5) Stacjonarny Punkt Selektywnego Zbierania Odpadów Komunalnych (zwany dalej w skrócie SPSZOK), w którym przyjmowane są odpady powstające na terenach nieruchomości zamieszkałych.

**§ 5. 1.** MPZOP świadczy usługi w zakresie selektywnej zbiórki odpadów niebezpiecznych i problemowych.

2. MPZOP to pojazd, który cztery razy do roku zatrzymuje się w wyznaczonych do tego miejscach, zgodnie z ustalonym harmonogramem dla danej dzielnicy podanym do wiadomości w sposób zwyczajowo przyjęty.
3. W MPZOP przyjmowane są odpady niebezpieczne i odpady komunalne problemowe, takie jak: przeterminowane leki, chemikalia, zużyte baterie i akumulatory, odpady niekwalifikujące się do odpadów medycznych powstałe w gospodarstwie domowym w wyniku przyjmowania produktów leczniczych w formie iniekcji i prowadzenia monitoringu poziomu substancji we krwi, w szczególności igły i strzykawki.
4. W przypadku dostarczenia odpadów problemowych do MPZOP z terenów nieruchomości zamieszkałych, przyjęcie tych odpadów do punktu następuje na podstawie pisemnego oświadczenia właściciela nieruchomości, w którym wskazany będzie adres nieruchomości, z której pochodzą odpady.

**§ 6. 1.** MPZOW świadczy usługi w zakresie selektywnej zbiórki odpadów wielkogabarytowych.

2. MPZOW to pojazd, który po otrzymanym zgłoszeniu dotyczącym odbioru odpadów zatrzymuje się przy nieruchomości celem odebrania odpadów z nieruchomości.
3. Przez MPZOW odbierane są odpady wielkogabarytowe, takie jak: meble, i inne odpady wielkogabarytowe oraz zużyty sprzęt elektryczny i elektroniczny o dużych gabarytach.
4. Potrzebę skorzystania z usługi świadczonej przez MPZOW właściciele nieruchomości zamieszkałych zgłaszają w formie telefonicznej lub drogą elektroniczną na numer telefonu lub adres e-mail podany do wiadomości w sposób zwyczajowo przyjęty, lub za pośrednictwem dedykowanej zgłoszeniom aplikacji. Zgłoszenie obejmuje wskazanie adresu nieruchomości, danych osobowych właściciela nieruchomości, a w

przypadku nieruchomości wielolokalowych także numeru lokalu. W ustalonym dniu odbioru, odpady wielkogabarytowe są wystawiane przy granicy nieruchomości lub przy zatokach śmietnikowych, w przypadku gdy dla danej nieruchomości zostały urządzone.

5. Właściciel nieruchomości zamieszkaney uprawniony jest do skorzystania z usługi świadczonej przez MPZOW jeden raz w roku z zastrzeżeniem ust. 6.

6. W przypadku nieruchomości wielolokalowych krotność korzystania z usługi MPZOW, o której mowa w ust. 5, odnosi się do każdego lokalu.

**§ 7. 1.** TPSZOZ świadczą usługi w zakresie selektywnej zbiórki bioodpadów.

2. TPSZOZ to kontenery ustawione na terenie Gminy Miasta Częstochowy, w wyznaczonych do tego miejscach. TPSZOZ jest opróżniany nie rzadziej niż osiem razy w miesiącu.

3. W TPSZOZ zbierane są bioodpady, takie jak: trawy, liście, gałęzie i krzewy oraz bioodpady nie podlegające kompostowaniu w przydomowych kompostownikach należących do nieruchomości jednorodzinnych.

**§ 8. 1.** TOPSZOK świadczy usługi w zakresie selektywnej zbiórki odpadów komunalnych w ramach następujących frakcji: szkło, metale, tworzywa sztuczne, odpady opakowaniowe wielomateriałowe.

2. TOPSZOK stanowią trzy pojemniki przeznaczone na:

1) szkło lub opakowania szklane;

2) papier lub tekturę lub opakowania papierowe lub tekturowe;

3) odpady opakowaniowe wielomateriałowe lub tworzywa sztuczne lub opakowania z tworzyw sztucznych, metalu lub opakowań z metalu, ustawiane w zabudowie wielorodzinnej przy zatokach śmietnikowych, poza obszarem wiat, w wyznaczonych do tego miejscach, uzgodnionych z właścicielem nieruchomości.

3. W TOPSZOK zbierane są odpady komunalne selektywnie zebrane wskazane w ust. 1.

4. Odbiór odpadów z TOPSZOK odbywa się nie rzadziej niż cztery razy w miesiącu.

**§ 9. 1.** SPSZOK świadczy usługi w zakresie selektywnej zbiórki odpadów komunalnych, z terenów nieruchomości zamieszkaneych zlokalizowanych na terenie Gminy Miasto Częstochowa, w odniesieniu do których są złożone deklaracje o wysokości opłaty za gospodarowanie odpadami komunalnymi. W SPSZOK zbierane są w sposób selektywny odpady komunalne takie jak: papier, metale, tworzywa sztuczne, szkło, odpady opakowaniowe wielomateriałowe, odpady niebezpieczne, przeterminowane leki i chemikalia, zużyte baterie i akumulatory, zużyty sprzęt elektryczny i elektroniczny, meble i inne odpady wielkogabarytowe, odpady budowlane i rozbiórkowe z gospodarstw domowych, bioodpady, odpady niekwalifikujące się do

odpadów medycznych powstałe w gospodarstwie domowym w wyniku przyjmowania produktów leczniczych w formie iniekcji i prowadzenia monitoringu poziomu substancji we krwi, w szczególności igły i strzykawki oraz zużyte opony oraz odpady tekstyliów i odzieży od 1 stycznia 2025 r.

2. SPSZOK zlokalizowany jest w Częstochowskim Przedsiębiorstwie Komunalnym Spółka z ograniczoną odpowiedzialnością w Sobuczynie, ul. Konwaliowa 1, 42-263 Wrzosowa i przyjmuje odpady od poniedziałku do piątku w godzinach od 8.00 do 18.00 oraz w soboty w godzinach od 10.00 do 15.00 (z wyjątkiem dni ustawowo wolnych od pracy).

3. Przed przyjęciem odpadów prowadzący SPSZOK weryfikuje:

1) pochodzenie odpadów z terenu nieruchomości zamieszkałych zlokalizowanych na terenie Gminy Miasta Częstochowa – na podstawie oświadczenia pisemnego składanego przez osobą przekazującą odpady, w ramach, którego wskazana zostanie tożsamość osoby przekazującej odpady (imię, nazwisko, adres zamieszkania, numer PESEL) oraz dane adresowe nieruchomości z której pochodzą odpady, a w przypadku przekazywania odpadów, bioodpadów w postaci części roślin pochodzących z pielęgnacji terenów zielonych znajdujący się na terenach nieruchomości zamieszkałych wielorodzinnych, na podstawie pisemnego oświadczenia właściciela nieruchomości lub osoby uprawnionej do jego reprezentacji z którego wynikać będą dane identyfikujące właściciela nieruchomości oraz adres nieruchomości, z której te odpady pochodzą;

2) komunalnego charakteru odpadów oraz zgodności przekazywanych odpadów z rodzajami odpadów przyjmowanymi w SPSZOK określonymi w ust. 1 – poprzez ustalenia wizualne dotyczące składu i właściwości odpadów z ewentualnym odebraniem dodatkowych oświadczeń pisemnych;

3) ilości odpadów – na podstawie pomiaru wagi na legalizowanych urządzeniach wagowych, w które wyposażony jest SPSZOK i/lub wskazania liczby sztuk dostarczanych odpadów.

4. Prowadzący SPSZOK uprawniony jest do odmowy przyjęcia odpadów, gdy:

1) w ramach oświadczeń o których mowa w ust. 3 pkt 1 nie zostanie wykazane, iż przekazywane odpady pochodzą z terenu Gminy Miasta Częstochowa;

2) przekazujący odpady lub właściciel nieruchomości zamieszkałej wielorodzinnej z której pochodzą odpady, bioodpady w postaci części roślin pochodzących z pielęgnacji terenów zielonych, odmówi złożenia oświadczenia o którym mowa w ust. 3 pkt 1;

3) ustalone zostanie, iż przekazywane odpady nie mają charakteru odpadów komunalnych lub przekazywane odpady nie będą zgodne, co do rodzaju z rodzajami odpadów przyjmowanymi w SPSZOK określonymi w ust. 1.

4) przekazywane ilości odpadów komunalnych, przekraczać będą ilości lub wagę określone w ust. 5 poniżej.

5) przekazywane odpady do SPSZOK nie zostały wcześniej posegregowane przez osoby je dostarczające oraz gdy są zanieczyszczone innymi odpadami.

5. Ogranicza się ilość odpadów dostarczonych do SPSZOK z terenu nieruchomości:

- 1) mebli i innych odpadów wielkogabarytowych - 2 Mg w danym roku kalendarzowym;
- 2) odpadów budowlanych i rozbiórkowych – 5 Mg przez okres 3 lat;
- 3) zużytych opon – 10 sztuk, w danym roku kalendarzowym.

6. W przypadku odmowy przyjęcia odpadów, osoba dostarczająca odpady jest zobowiązana do ich zabrania i zagospodarowania w sposób zgodny z wymogami przepisów ochrony środowiska.

**§ 10.** Odpady komunalne odebrane od właścicieli nieruchomości zamieszkanymi i nieruchomości, na których nie zamieszkują mieszkańcy w ramach gminnego systemu gospodarowania odpadami, przekazywane są uprawnionym podmiotom w celu poddania procesom odzysku lub unieszkodliwienia zgodnie z obowiązującymi w tym zakresie przepisami prawa.

**§ 11. 1.** W przypadku niewłaściwego świadczenia usług odbioru odpadów właściciel nieruchomości przesyła informację o tym, w formie pisemnej lub elektronicznej, do Centrum Usług Komunalnych w Częstochowie. Informacja taka może być również przekazana ustnie lub telefonicznie poprzez wpisanie do stosowanego protokołu. Zgłoszenie obejmuje wskazanie adresu nieruchomości, a w przypadku nieruchomości wielolokalowej także numeru lokalu, typu nieruchomości (jednorodzinna/wielorodzinna, niezamieszкана, rekreacyjno-wypoczynkowa), danych osobowych właściciela nieruchomości. Dla usług odbioru odpadów dodatkowo wskazanie rodzaju usługi i rodzaju odbieranych odpadów, pojemności pojemników, daty odbioru odpadów wynikającej z harmonogramu odbioru. Reklamacje ww. usług należy zgłaszać w terminie do 7 dni od terminu realizacji usługi wynikającej z harmonogramu usługi.

2. W przypadku niewłaściwego prowadzenia SPSZOK właściciel nieruchomości przesyła informację o tym, w formie pisemnej lub elektronicznej, do Urzędu Miasta Częstochowy. Informacja taka może być również przekazana ustnie lub telefonicznie poprzez wpisanie do stosowanego protokołu. Zgłoszenie obejmuje wskazanie adresu nieruchomości, a w przypadku nieruchomości wielolokalowej także numeru lokalu, typu nieruchomości (jednorodzinna/wielorodzinna, niezamieszкана, rekreacyjno-wypoczynkowa), danych osobowych właściciela nieruchomości. Reklamacje ww. usług należy zgłaszać w terminie do 7 dni od dnia dostarczenia odpadów komunalnych do SPSZOK.

**§ 12.** Traci moc uchwała Rady Miasta Częstochowy nr 1023.LXXVII.2023 z dnia 26 kwietnia 2023 r.

**§ 13.** Wykonanie uchwały powierza się Prezydentowi Miasta Częstochowy.

**§ 14.** Uchwała wchodzi w życie po upływie 14 dni od dnia jej ogłoszenia w Dzienniku Urzędowym Województwa Śląskiego.

z up. Prezydenta Miasta Częstochowy  
(-) Jarosław Marszałek  
Zastępca Prezydenta  
Miasta Częstochowy



### **Uzasadnienie**

Zaproponowany projekt uchwały w sprawie szczegółowego sposobu i zakresu świadczenia usług w zakresie odbierania odpadów komunalnych od właścicieli nieruchomości i zagospodarowania tych odpadów ma na celu doprecyzowanie zapisów dotyczących Stacjonarnego Punktu Selektywnego Zbierania Odpadów Komunalnych (zwany dalej w skrócie SPSZOK).

Wprowadzane zapisy w uchwale regulują szczegółowy sposób i zakres świadczenia usług w zakresie odbierania odpadów komunalnych od właścicieli i ich zagospodarowania w zamian za uiszczoną opłatę, w tym też sposób świadczenia usług przez SPSZOK.

Zmieniony został również przelicznik miary dotyczący limitu dostarczanych odpadów budowlanych i rozbiórkowych do SPSZOK z 3 m<sup>3</sup> na 5 Mg przez okres 3 lat.

**UCHWAŁA NR .....**  
**RADY MIASTA CZĘSTOCHOWY**

z dnia ..... 2024 r.

**sprawie regulaminu utrzymania czystości i porządku na terenie miasta Częstochowy**

Na podstawie art. 18 ust. 2 pkt 15 ustawy z dnia 8 marca 1990 r. o samorządzie gminnym (j.t. Dz. U. z 2024 r., poz. 1465, poz. 1572), art. 4 ustawy z dnia 13 września 1996 r. o utrzymaniu czystości i porządku w gminach (j.t. Dz. U. z 2024 r., poz. 399) oraz po zaopiniowaniu przez Państwowego Powiatowego Inspektora Sanitarnego w Częstochowie

**Rada Miasta Częstochowy uchwała:**

**§ 1.** Wprowadza się Regulamin utrzymania czystości i porządku na terenie miasta Częstochowy stanowiący załącznik do niniejszej uchwały.

**§ 2.** Traci moc Uchwała Nr 903.LXVIII.2022 z dnia 27 października 2022 r. w sprawie regulaminu utrzymania czystości i porządku na terenie miasta Częstochowy (Dz. Urz. Woj. Śląskiego z 2022 r. poz. 6941), zmieniona uchwałą Nr 1007.LXXVI.2023 z dnia 23 marca 2023 r. w sprawie zmiany regulaminu utrzymania czystości i porządku na terenie miasta Częstochowy (Dz. Urz. Woj. Śląskiego z 2023 r. poz. 2633).

**§ 3.** Wykonanie uchwały powierza się Prezydentowi Miasta Częstochowa.

**§ 4.** Uchwała podlega ogłoszeniu w Dzienniku Urzędowym Województwa Śląskiego.

**§ 5.** Uchwała wchodzi w życie po upływie 14 dni od dnia ogłoszenia w Dzienniku Urzędowym Województwa Śląskiego.

z up. Prezydenta Miasta Częstochowy  
(-) Jarosław Marszałek  
Zastępca Prezydenta  
Miasta Częstochowy

## **REGULAMIN UTRZYMANIA CZYSTOŚCI I PORZĄDKU NA TERENIE MIASTA CZĘSTOCHOWY**

### **Rozdział 1.**

#### **Postanowienia ogólne**

**§ 1.** Regulamin określa szczegółowe zasady utrzymania czystości i porządku na terenie miasta Częstochowy.

### **Rozdział 2.**

#### **Wymagania w zakresie utrzymania porządku i czystości na terenie nieruchomości**

**§ 2. 1.** Na terenie miasta Częstochowy obowiązuje selektywne zbieranie odpadów komunalnych.

2. Odpady komunalne powstające na nieruchomościach, na których zamieszkują mieszkańcy i na nieruchomościach, na których nie zamieszkują mieszkańcy, które należy selektywnie zbierać to: 1) papier;

2) metale;

3) tworzywa sztuczne;

4) szkło;

5) odpady opakowaniowe wielomateriałowe;

6) bioodpady;

7) popioły z palenisk;

8) przeterminowane leki i chemikalia;

9) zużyte baterie i akumulatory;

10) zużyty sprzęt elektryczny i elektroniczny;

11) meble i inne odpady wielkogabarytowe;

12) zużyte opony;

13) odpady budowlane i rozbiórkowe z gospodarstw domowych;

14) odpady niekwalifikujące się do odpadów medycznych powstałych w gospodarstwie domowym w wyniku przyjmowania produktów leczniczych w formie iniekcji i prowadzenia monitoringu poziomu substancji we krwi, w szczególności igły i strzykawki;

15) odpady tekstyliów i odzieży od 1 stycznia 2025 r.;

16) odpady niebezpieczne z gospodarstw domowych.

3. Odpady wymienione w ust. 2 pkt od 1 do 7, 11 i 13 oraz niesegregowane (zmieszane) odpady komunalne odbierane są bezpośrednio z terenu nieruchomości.

4. Jednocześnie odpady wskazane w ust. 2 pkt od 1 do 6 oraz od pkt. 8 do 16 przyjmowane są w Stacjonarnym Punkcie Selektywnego Zbierania Odpadów Komunalnych (SPSZOK).

5. Dodatkowo odpady wskazane w ust. 2 pkt 8, 9, 14 i 16 odbierane są przez Mobilny Punkt Zbierania Odpadów Problemowych (MPZOP).

6. Uznaje się, że na nieruchomości odpady są selektywnie zbierane jeśli w poszczególnych rodzajach pojemników lub worków znajdują się odpady wymaganej frakcji.

**§ 3.** Do obowiązków właścicieli nieruchomości należy, uprzątnięcie błota, śniegu, lodu, zbędnej roślinności, piasku i wolno leżących odpadów komunalnych, a także innych zanieczyszczeń z części nieruchomości służącej do użytku publicznego.

**§ 4. 1.** Warunki mycia i naprawy pojazdów samochodowych poza myjniami i warsztatami naprawczymi:

1) mycie pojazdów poza myjniami może odbywać się na terenie nieruchomości wyłącznie w miejscach wyznaczonych przez właściciela jedynie pod warunkiem, że powstające ścieki odprowadzane są do kanalizacji sanitarnej lub gromadzone w sposób umożliwiający ich usunięcie. Powstające ścieki nie mogą być bezpośrednio odprowadzane do kanalizacji deszczowej, wody lub ziemi;

2) naprawy pojazdów samochodowych poza warsztatami naprawczymi mogą się odbywać pod warunkiem, że nie będą powodowały zanieczyszczenia środowiska wodno-gruntowego, wyłącznie w miejscach, w których prace związane z naprawą nie będą uciążliwe dla sąsiednich nieruchomości, a powstające odpady należy gromadzić w wyznaczonych do tego celu pojemnikach lub workach.

### **Rozdział 3.**

#### **Rodzaje i minimalne pojemności pojemników przeznaczone do zbierania odpadów komunalnych na terenie nieruchomości oraz na drogach publicznych, warunki rozmieszczenia tych pojemników i ich utrzymania w odpowiednim stanie sanitarnym, porządkowym i technicznym**

**§ 5. 1.** Uwzględniając średnią ilość odpadów komunalnych wytwarzanych w gospodarstwach domowych bądź w innych źródłach oraz liczbę korzystających z pojemników lub worków, ustala się minimalną pojemność pojemników lub worków przeznaczonych do zbierania odpadów komunalnych na terenie nieruchomości i na terenach przeznaczonych do użytku publicznego oraz na drogach publicznych:

1) na nieruchomości zabudowanej budynkiem mieszkalnym jednorodzinnym:

a) pojemniki lub worki o pojemności 80 l na niesegregowane (zmieszane) odpady komunalne,

b) pojemniki o pojemności 120 l na popioły z palenisk,

c) pojemniki lub worki o pojemności 80 l na metale, tworzywa sztuczne, odpady opakowaniowe wielomateriałowe,

- d) pojemniki lub worki o pojemności 80 l na szkło,
  - e) pojemniki lub worki o pojemności 80 l na bioodpady,
  - f) pojemniki lub worki o pojemności 80 l na papier,
  - g) worki o pojemności 1m<sup>3</sup> dla odpadów budowlanych i rozbiórkowych z gospodarstw domowych,
  - h) kontenery o pojemności 2m<sup>3</sup> dla odpadów budowlanych i rozbiórkowych z gospodarstw domowych,
  - i) worki o pojemności 1m<sup>3</sup> dla odpadów wielkogabarytowych,
  - j) kontenery o pojemności 2m<sup>3</sup> dla odpadów wielkogabarytowych;
- 2) na nieruchomości zabudowanej budynkiem wielolokalowym:
- a) pojemniki lub worki o pojemności 80 l na niesegregowane (zmieszane) odpady komunalne,
  - b) pojemniki o pojemności 120 l na popioły z palenisk,
  - c) pojemniki lub worki o pojemności 80 l na metale, tworzywa sztuczne, odpady opakowaniowe wielomateriałowe,
  - d) pojemniki lub worki o pojemności 80 l na szkło,
  - e) pojemniki lub worki o pojemności 80 l na bioodpady,
  - f) pojemniki lub worki o pojemności 80 l na papier,
  - k) worki o pojemności 1m<sup>3</sup> dla odpadów budowlanych i rozbiórkowych z gospodarstw domowych,
  - l) kontenery o pojemności 2m<sup>3</sup> dla odpadów budowlanych i rozbiórkowych z gospodarstw domowych,
  - g) worki o pojemności 1m<sup>3</sup> dla odpadów wielkogabarytowych,
  - h) kontenery o pojemności 2m<sup>3</sup> dla odpadów wielkogabarytowych;
- 3) na nieruchomości, na której nie zamieszkują mieszkańcy:
- a) pojemniki lub worki o pojemności 80 l na niesegregowane (zmieszane) odpady komunalne,
  - b) pojemniki o pojemności 120 l na popioły z palenisk,
  - c) pojemniki lub worki o pojemności 80 l na metale, tworzywa sztuczne, odpady opakowaniowe wielomateriałowe,
  - d) pojemniki lub worki o pojemności 80 l na szkło,
  - e) pojemniki lub worki o pojemności 80 l na bioodpady,

f) pojemniki lub worki o pojemności 80 l na papier;

4) na terenach przeznaczonych do użytku publicznego oraz na drogach publicznych stosuje się pojemniki (kosze uliczne), spełniające obowiązujące normy o pojemności minimum 20 litrów.

2. Dostępne pojemności i rodzaje pojemników w ramach gminnego systemu gospodarowania odpadami komunalnymi określa uchwała w sprawie stawki opłat za pojemnik na odpady o określonej pojemności.

3. Pojemniki do selektywnej zbiórki odpadów komunalnych na nieruchomości zabudowanej budynkiem wielolokalowym powinny być ustawione na terenie punktu gromadzenia niesegregowanych (zmieszanych) odpadów komunalnych. Zestaw pojemników do selektywnej zbiórki powinien składać się z minimum pięciu pojemników, o których mowa w § 5 ust. 1. pkt 2 lit. a oraz od c do f;

4. Pojemniki oraz worki powinny posiadać trwałe i widoczne oznakowanie, określające rodzaj gromadzonych odpadów, dodatkowo pojemniki powinny posiadać identyfikator nieruchomości z której pochodzą;

5. Pojemniki winny być wyposażone w pokrywy uniemożliwiające wywiewanie odpadów;

6. Pojemniki winny spełniać obowiązujące normy;

7. Pojemniki lub worki na odpady przeznaczone do selektywnego zbierania odpadów komunalnych § 2 ust. 2 pkt od 1 do 6 odpowiadają rodzajowi gromadzonych odpadów według kolorystki wskazanej w odpowiednim rozporządzeniu właściwego ministra;

8. Pojemniki lub worki na odpady przeznaczone do zbierania niesegregowanych (zmieszanych) odpadów komunalnych oraz odpadów o których mowa w § 2 ust. 2 pkt 7 odpowiadają rodzajowi gromadzonych odpadów według kolorystki wskazanej w odpowiednim rozporządzeniu właściwego ministra;

9. Na przystankach komunikacji publicznej pojemnik (kosz uliczny) należy w miarę możliwości lokalizować w sąsiedztwie oznaczenia przystanku. Pojemniki (kosze uliczne) powinny uniemożliwiać wydostawanie się odpadów pod wpływem wiatru, deszczu lub innych czynników zewnętrznych. W przypadku lokalizacji na przystanku samej tabliczki przystankowej w miejscach utrudnionych nie ma konieczności usytuowania pojemnika (kosza ulicznego) po obydwóch stronach ulicy. Pojemnik (kosz uliczny) w takim przypadku należy usytuować po jednej ze stron;

10. Utrzymanie pojemników w odpowiednim stanie sanitarnym, porządkowym i technicznym właściciele nieruchomości realizują poprzez:

a) wrzucanie odpadów do pojemników zgodnie z ich przeznaczeniem,

b) domykanie pojemników wyposażonych w klapy w celu zabezpieczenia przed dostępem wód opadowych,

- c) udostępnianie pojemników do przeprowadzenia okresowych dezynfekcji pojemników, co najmniej raz w roku,
- d) niedopuszczanie do przeciążenia, zalania, zalodzenia, uszkodzenia i zniszczenia pojemnika,
- e) zgłaszanie konieczności wymiany lub naprawy pojemników będących w złym stanie technicznym w szczególności uniemożliwiających ich prawidłową obsługę,
- f) zabezpieczanie pojemników przed wysypywaniem się zgromadzonych w nich odpadów komunalnych;

11. Miejsca gromadzenia odpadów utrzymuje się w odpowiednim stanie sanitarnym i porządkowym zgodnie z obowiązującymi przepisami w tym zakresie poprzez:

- a) ustawienie pojemników w sposób: uporządkowany, zapewniający swobodny do nich dostęp dla użytkowników, zapewniający podmiotowi odbierającemu odpady komunalne dojazd do tych pojemników za pomocą wyspecjalizowanego pojazdu oraz możliwość opróżnienia pojemników przez ten pojazd,
- b) gromadzenie odpadów jedynie w wyznaczonych do tego celu miejscach oraz pojemnikach i workach, w taki sposób, aby nie dochodziło do ich zmieszania,
- c) dbanie o czystość i porządek na terenie miejsc gromadzenia odpadów, w tym nie dopuszczenia do zalegania odpadów na ziemi, ręczne lub mechaniczne czyszczenie, zamiatanie i porządkowanie tych miejsc;

12. Pojemniki winny być wystawione na nieruchomościach zamieszkałych na dzień odbioru odpadów zgodnie z harmonogramem od godz. 6.00, należy je umieścić w miejscu ogólnodostępnym z zachowaniem zasad porządku publicznego. Wystawione pojemniki nie mogą powodować utrudnień w ruchu, winny być wstawione na nieruchomość w tym samym dniu po wykonaniu usługi odbioru odpadów;

13. Pojemniki winny być wystawione z nieruchomości niezamieszkałych, objętych systemem, tak aby zapewnić przedsiębiorcy, który realizuje usługę odbioru i transportu odpadów komunalnych, dostęp do pojemników bez konieczności otwierania wejścia na teren nieruchomości lub, gdy takiej możliwości nie ma, wystawione w miejsce ogólnodostępne poza granicami nieruchomości, na dzień odbioru zgodnie z harmonogramem od godz. 6.00, lub należy umożliwić wjazd pojazdu przedsiębiorcy, który realizuje usługę odbioru i transportu odpadów komunalnych na teren nieruchomości. Po wykonaniu usługi odbioru odpadów pojemniki winny być wstawione na nieruchomość w tym samym dniu.

**§ 6. 1.** Ustala się minimalną pojemność pojemnika, do zbierania odpadów komunalnych, wytwarzanych w okresie miesiąca dla nieruchomości, na której zamieszkuje jedna osoba na 120 litrów. W przypadku gdy na

nieruchomości zamieszkuje więcej niż jedna osoba minimalna pojemność pojemnika jest iloczynem liczby mieszkańców i pojemności 60 litrów.

2. W przypadku gdy minimalna pojemność pojemników do zbierania odpadów komunalnych wytwarzanych na nieruchomościach, na których zamieszkują mieszkańcy lub na których nie zamieszkują mieszkańcy jest niewystarczająca, nieruchomość może być wyposażona w dodatkowe pojemniki.

3. W przypadku, gdy właściciele nieruchomości zabudowanych budynkami mieszkalnymi jednorodziennymi prowadzą kompostowanie bioodpadów stanowiących odpady komunalne zwalnia się właściciela w całości z obowiązku posiadania pojemników lub worków na te odpady.

4. W przypadku nieruchomości zabudowanych budynkami wielolokalowymi, na których zamieszkują mieszkańcy dopuszcza się stosowanie wspólnych pojemników dla dwóch lub więcej budynków przy zachowaniu zasad określonych w § 2 ust. 1, 2, 3, 6.

5. W przypadku nieruchomości, na której nie zamieszkują mieszkańcy dopuszcza się stosowanie wspólnych pojemników z nieruchomością, na której zamieszkują mieszkańcy z zachowaniem obowiązujących limitów pojemnościowych.

6. Dopuszcza się stosowanie wspólnych pojemników dla nieruchomości, na których nie zamieszkują mieszkańcy pod warunkiem zachowania limitów pojemnościowych.

7. Właściciele nieruchomości, na których zamieszkują mieszkańcy i na których nie zamieszkują mieszkańcy zobowiązani są do pozbywania się odpadów komunalnych z terenów nieruchomości w sposób systematyczny, gwarantujący zachowanie czystości i porządku na nieruchomości, tak aby odpady nie zalegały na posesji i były gromadzone w odpowiednich pojemnikach lub workach.

#### **Rozdział 4.**

##### **Częstotliwość i sposoby pozbywania się odpadów komunalnych i nieczystości ciekłych z terenu nieruchomości oraz z terenów przeznaczonych do użytku publicznego**

**§ 7. 1.** Określa się następujące częstotliwości odbierania odpadów komunalnych od właścicieli nieruchomości, poprzez przekazanie podmiotowi odbierającemu odpady zgodnie z harmonogramem ustalonym przez ten podmiot, w sposób zapewniający utrzymanie porządku i czystości, nie rzadziej niż:

- 1) raz na dwa tygodnie w okresie od kwietnia do października oraz raz w miesiącu w pozostałych miesiącach- niesegregowane (zmieszane) odpady komunalne i bioodpady, dla nieruchomości, na których zamieszkują mieszkańcy z zabudową jednorodzienną;
- 2) raz w tygodniu- niesegregowane (zmieszane) odpady komunalne i bioodpady z zabudowy wielolokalowej;
- 3) raz w tygodniu – dla pojemników z których korzystają przyuliczne punkty gastronomiczne oraz z koszy na terenach użytku publicznego;



4) jeden raz w miesiącu, w okresach od stycznia do marca oraz od września do grudnia, a w pozostałych miesiącach po wcześniejszym zgłoszeniu telefonicznym lub drogą elektroniczną na numer telefonu lub adres e-mail podany do wiadomości w sposób zwyczajowo przyjęty – popioły z palenisk;

5) nie mniej niż cztery razy w miesiącu w zabudowie wielolokalowej - odpady zbierane w sposób selektywny takie jak: papier, metale, tworzywa sztuczne, szkło, odpady opakowaniowe wielomateriałowe oraz raz w miesiącu w pozostałej zabudowie;

6) nie rzadziej niż raz na dwa tygodnie w okresie od kwietnia do października oraz raz w miesiącu w pozostałych miesiącach dla nieruchomości, na których nie zamieszkują mieszkańcy – niesegregowane (zmieszane) odpady komunalne i bioodpady;

7) co najmniej raz w miesiącu od maja do września - niesegregowane (zmieszane) odpady komunalne lub selektywnie zebrane dla nieruchomości, na których znajdują się domki letniskowe lub innych nieruchomości wykorzystywanych na cele rekreacyjno-wypoczynkowe w pozostałych miesiącach po wcześniejszym zgłoszeniu telefonicznym lub drogą elektroniczną na numer telefonu lub adres e-mail podany do wiadomości w sposób zwyczajowo przyjęty.

2. Selektywnie zebrane odpady komunalne powstające na nieruchomościach, właściciele nieruchomości zobowiązani są pozbywać się w następujący sposób: 1) przeterminowane leki należy przekazywać:

a) na bieżąco, we własnym zakresie do Stacjonarnego Punktu Selektywnej Zbiórki Odpadów Komunalnych zlokalizowanego w Sobuczynie, ul. Konwaliowa 1, 42-263 Wrzosowa (w skrócie SPSZOK), lub innych tego rodzaju punktów selektywnej zbiórki, o których lokalizacji gmina będzie informować na bieżąco, lub

b) minimum raz na kwartał, w ramach odbioru tych odpadów przekazywać do Mobilnych Punktów Zbierania Odpadów Problemowych (w skrócie MPZOP) zgodnie z harmonogramem odbioru podanym do publicznej wiadomości;

2) chemikalia należy przekazywać:

a) na bieżąco, we własnym zakresie do SPSZOK lub innych tego rodzaju punktów selektywnej zbiórki, o których lokalizacji gmina będzie informować na bieżąco, lub

b) minimum raz na kwartał, do MPZOP zgodnie z harmonogramem odbioru podanym do publicznej wiadomości lub do innych tego rodzaju punktów selektywnej zbiórki, o których lokalizacji gmina będzie informować na bieżąco;

3) zużyte baterie i akumulatory należy:

a) zwracać do punktów ich sprzedaży lub

b) minimum raz na kwartał, w ramach odbioru tych odpadów przekazywać do MPZOP zgodnie

z harmonogramem odbioru podanym do publicznej wiadomości lub

c) na bieżąco, we własnym zakresie przekazywać do SPSZOK lub do innych punktów selektywnej

zbiórki, o których lokalizacji gmina będzie informować na bieżąco lub

d) przekazywać w trakcie akcji ich zbierania np. przez placówki oświatowe lub inne podmioty.

4) zużyty sprzęt elektryczny i elektroniczny należy przekazywać:

a) do punktów odbioru zużytego sprzętu elektrycznego i elektronicznego, o lokalizacji których gmina będzie informować na bieżąco lub

b) na bieżąco, we własnym zakresie przekazywać do SPSZOK,

c) przekazywać w trakcie akcji ich zbierania np. przez placówki oświatowe lub inne podmioty;

5) meble i inne odpady wielkogabarytowe pochodzące z gospodarstw domowych należy:

a) gromadzić w pojemnikach, o których mowa § 5 ust. 1 pkt 1 lit. i lub j, zamówionych indywidualnie i przekazywać do odbioru,

b) w ramach odbioru tych odpadów przekazywać do Mobilnego Punktu Zbierania Odpadów Wielkogabarytowych (w skrócie MPZOW), lub

c) na bieżąco, we własnym zakresie przekazywać do SPSZOK lub do innych tego rodzaju punktów selektywnej zbiórki, o których lokalizacji gmina będzie informować na bieżąco;

6) budowlane i rozbiórkowe z gospodarstw domowych stanowiące odpady komunalne tzn. powstałe w wyniku robót samodzielnie prowadzonych przez właścicieli nieruchomości, niezawierające azbestu oraz innych materiałów niebezpiecznych należy:

a) gromadzić w pojemnikach, o których mowa § 5 ust. 1 pkt 1 lit. g, h, § 5 ust. 1 pkt. 2 lit. k, l zamówionych indywidualnie i przekazywać do odbioru lub

b) na bieżąco, we własnym zakresie przekazywać do SPSZOK lub do innych tego rodzaju punktów selektywnej zbiórki, o których lokalizacji gmina będzie informować na bieżąco;

7) zużyte opony należy na bieżąco, we własnym zakresie przekazywać do SPSZOK lub do innych tego rodzaju punktów selektywnej zbiórki, o których lokalizacji gmina będzie informować na bieżąco;

8) bioodpady wytworzone przez mieszkańców należy:

a) gromadzić selektywnie zgodnie z oznaczeniem pojemników, w pojemnikach o których mowa w § 5 ust. 1. pkt 1 lit e lub

b) na bieżąco, we własnym zakresie przekazywać do Terenowych Punktów Selektywnego Zbierania Odpadów Zielonych (w skrócie TPSZOZ) zgodnie z harmonogramem odbioru podanym do publicznej

wiadomości lub do SPSZOK lub do innych tego rodzaju punktów selektywnej zbiórki, o których lokalizacji gmina będzie informować na bieżąco;

9) odpady zbierane w sposób selektywny wymienione w § 2 ust. 2 pkt 1-5:

a) można przekazywać we własnym zakresie do Terenowych Ogólnodostępnych Punktów Selektywnego Zbierania Odpadów Komunalnych (w skrócie TOPSZOK), składających się z pojemników, o których mowa w § 5 ust. 1 pkt 2 lit. c, d, f co najmniej następujących frakcji:

- szkła,
- papieru,
- odpadów opakowaniowych wielomateriałowych lub tworzyw sztucznych, metalu lub

b) we własnym zakresie przekazywać do SPSZOK,

c) przekazywać w trakcie akcji ich zbierania np. przez placówki oświatowe lub inne podmioty;

10) odpady niekwalifikujące się do odpadów medycznych powstałe w gospodarstwie domowym w wyniku przyjmowania produktów leczniczych w formie iniekcji i prowadzenia monitoringu poziomu substancji we krwi, w szczególności igły i strzykawki należy przekazywać zabezpieczone w opakowaniach producenta:

a) w ramach zbiórki tych odpadów przekazywać do Mobilnych Punktów Zbierania Odpadów Problemowych (w skrócie MPZOP) zgodnie z harmonogramem odbioru podanym do publicznej wiadomości lub

b) na bieżąco, we własnym zakresie do SPSZOK lub do innych tego rodzaju punktów selektywnej zbiórki, o których lokalizacji gmina będzie informować na bieżąco.

11) komunalne bioodpady stanowiące części roślin pochodzących z pielęgnacji terenów zielonych, ogrodów, parków i cmentarzy powstałe przy realizacji usług pielęgnacji zieleni, Wykonawcy tych usług zobowiązani są:

a) zagospodarować we własnym zakresie zgodnie z obowiązującymi przepisami prawa lub b) przekazać do SPSZOK;

12) odpady niebezpieczne należy we własnym zakresie przekazywać do SPSZOK lub do innych tego rodzaju punktów selektywnej zbiórki, o których lokalizacji gmina będzie informować na bieżąco;

13) odpady tekstylne i odzież należy we własnym zakresie przekazywać:

a) do SPSZOK lub do innych tego rodzaju punktów selektywnej zbiórki, o których lokalizacji gmina będzie informować na bieżąco,

b) przekazywać w trakcie akcji ich zbierania np. przez placówki oświatowe lub inne podmioty.

3. Właściciele nieruchomości zobowiązani są do pozbywania się nieczystości ciekłych z terenu nieruchomości:

a) wyposażonych w zbiorniki bezodpływowe - z częstotliwością gwarantującą, że nie nastąpi przepełnienie się zbiornika i wypływ nieczystości mogący skutkować zanieczyszczeniem powierzchni ziemi i wód podziemnych, jednak nie rzadziej niż raz na rok,

b) wyposażonych w przydomowe oczyszczalnie ścieków - z częstotliwością określoną w instrukcji obsługi oczyszczalni, jednak nie rzadziej niż raz na trzy lata.

4. Kompostowanie bioodpadów właściciele nieruchomości wykonują w następujący sposób:

1) kompostowanie może być prowadzone wyłącznie w dostosowanych do tego przydomowych kompostownikach:

a) w gotowych kompostownikach ogrodowych lub

b) w drewnianych kompostownikach o budowie ażurowej, wykonanych z desek, listew lub palet drewnianych oraz metalowej siatki, cegły i kamienia, ułożonych tak, aby zapewnić dostęp powietrza do warstw kompostu;

2) kompostowanie powinno odbywać się na przepuszczalnym podłożu;

3) usytuowanie kompostownika powinno spełniać warunki określone w przepisach prawa w tym zakresie;

5. Właściciel nieruchomości zobowiązany jest dostosować pojemność pojemników do liczby osób korzystających z tych pojemników, ilości wytwarzanych odpadów komunalnych oraz częstotliwości ich odbierania.

6. Właściciele nieruchomości, na których prowadzona jest działalność gastronomiczna lub handlowa w branży spożywczej, zobowiązani są do ustawienia na zewnątrz lokalu lub obiektu wystarczającej liczby pojemników na odpady i ich opróżniania z częstotliwością zapobiegającą przepełnieniu oraz sprzątnięcia otoczenia lokalu ze śmieci związanych z prowadzoną działalnością handlową lub gastronomiczną.

## **Rozdział 5.**

### **Inne wymagania wynikające z wojewódzkiego planu gospodarki odpadami**

§ 8. 1. Miejscem zagospodarowania niesegregowanych (zmieszanych) odpadów komunalnych, odbieranych od właścicieli nieruchomości z terenu miasta Częstochowy, są instalacje komunalne wpisane na listę prowadzoną przez Marszałka województwa zgodnie z zasadą bliskości.

## **Rozdział 6.**

**Obowiązki osób utrzymujących zwierzęta domowe, mające na celu ochronę przed zagrożeniem lub uciążliwością dla ludzi oraz przed zanieczyszczeniem terenów przeznaczonych do wspólnego użytku §**

9. 1. Osoby utrzymujące zwierzęta domowe zobowiązane są do:

- 1) zachowania środków ostrożności zapewniających ochronę zdrowia i życia ludzi oraz zwierząt, a także dołożenie starań, aby zwierzęta te nie były uciążliwe dla otoczenia;
- 2) wyprowadzania psa na smyczy na terenach wspólnego użytku, a psa agresywnego na smyczy i w kagańcu, z zastrzeżeniem przepisów ustawy z dnia 21 sierpnia 1997 r. o ochronie zwierząt;
- 3) niezwłocznego usuwania zanieczyszczeń spowodowanych przez zwierzęta domowe na klatkach schodowych, na skwerach i trawnikach oraz w innych miejscach służących do publicznego użytku, obowiązek ten nie dotyczy osób niewidomych;
- 4) sprawowania skutecznego dozoru nad psami i innymi zwierzętami domowymi przy jednoczesnym respektowaniu praw właścicieli obiektów, pozostawienie psa bez stałego dozoru możliwe jest wyłącznie w przypadku, gdy jest uwiązany lub znajduje się w pomieszczeniu zamkniętym lub na terenie należycie ogrodzonym, zabezpieczonym przed wydostaniem się psa.

2. Utrzymujący domowe zwierzęta egzotyczne w budynkach i lokalach mieszkalnych lub użytkowych zobowiązani są do zabezpieczenia tych zwierząt przed ich wydostaniem się z pomieszczenia.

**Rozdział 7.**

**Wymagania w zakresie utrzymania zwierząt gospodarskich na terenach wyłączonych z produkcji rolniczej, w tym także zakazu ich utrzymywania na określonych obszarach lub w poszczególnych nieruchomościach**

**§ 10.** Wprowadza się zakaz utrzymywania zwierząt gospodarskich w granicach wyznaczonych odcinkami ulic: Aleją Jana Pawła II, ul. Kiedrzyńską, ul. Obrońców Westerplatte, ul. Łódzką, ul. Okulickiego, ul. Białską, ul. Sikorskiego, ul. Szajnowicza-Iwanowa, ul. Popiełuszki, ul. Pułaskiego, Aleją Bohaterów Monte Cassino, wzdłuż rzeki Stradomki, wzdłuż rzeki Warty, Aleją Wojska Polskiego do Alei Jana Pawła II.

**§ 11. 1.** Poza obszarem określonym w § 10 dopuszcza się utrzymywanie zwierząt gospodarskich z wyjątkiem nieruchomości:

- 1) w zabudowie wielorodzinnej;
- 2) w zabudowie jednorodzinnej, położonych na terenach zabudowy wielorodzinnej.

2. Utrzymywanie zwierząt gospodarskich powinno być prowadzone w sposób niestwarzający uciążliwości dla otoczenia poprzez emisję fetorów, zapylenie i zadymienie, w sposób niepowodujący zanieczyszczenia gleby, wód powierzchniowych.

3. Właściciel lub użytkownik zwierząt gospodarskich wykorzystywanych do wykonywania usług przewozowych lub rekreacyjnych zobowiązany jest do niezwłocznego usuwania nieczystości pozostawionych przez zwierzęta.

## **Rozdział 8.**

### **Wyznaczanie obszarów podlegających obowiązkowej deratyzacji i terminów jej przeprowadzania §**

**12.** 1. Wyznacza się następujące obszary gminy podlegające obowiązkowej deratyzacji:

- 1) nieruchomości zabudowane budynkiem mieszkalnym jednorodzinny;
- 2) nieruchomości zabudowane budynkiem mieszkalnym wielolokalowym;
- 3) obszary, na których znajdują się obiekty użyteczności publicznej oraz obiekty handlowe, usługowe i produkcyjne z branży gastronomicznej, spożywczej i rolniczej.

2. Deratyzację należy przeprowadzać w następującym terminie:

- 1) dwukrotnie w ciągu roku w okresie wiosennym, marzec-kwiecień i jesiennym, wrzesień - październik;
- 2) dodatkowo w przypadku wystąpienia populacji gryzoni na terenie nieruchomości.

### **Uzasadnienie**

Podjęcie uchwały w sprawie regulaminu utrzymania czystości i porządku na terenie miasta Częstochowy jest zadaniem obligatoryjnym rady gminy. Zgodnie z art. 4 ustawy z dnia 13 września 1996 roku o utrzymaniu czystości i porządku w gminach (Dz. U. z 2024 r. poz. 399) rada gminy, po zasięgnięciu opinii państwowego powiatowego inspektora sanitarnego, uchwała regulamin utrzymania czystości i porządku na terenie gminy.

Z uwagi na konieczność ujednoczenia treści uchwały regulaminu utrzymania czystości i porządku na terenie gminy, jej spójności oraz dostosowania zapisów regulaminu do istniejących zapisów wynikających z obowiązujących przepisów prawa, zasadnym jest podjęcie uchwały.

**UCHWAŁA NR .....**  
**RADY MIASTA CZĘSTOCHOWY**

z dnia ..... 2024 r.

**w sprawie zmiany miejscowego planu zagospodarowania przestrzennego terenu położonego  
w Częstochowie, w dzielnicy Dźbów w rejonie ulic: Leśnej, Powstańców Warszawy, Malowniczej  
i granicy miasta**

Na podstawie art. 18 ust. 2 pkt 5 ustawy z dnia 8 marca 1990 r. o samorządzie gminnym (jt. Dz. U. z 2024 r. poz. 1465 i 1572) oraz art. 3 ust. 1, art. 20 ust. 1 i art. 27 ustawy z dnia 27 marca 2003 r. o planowaniu i zagospodarowaniu przestrzennym (jt. Dz. U. z 2024 r. poz. 1130), oraz zgodnie z treścią art. 67 ust. 2 i ust. 3 ustawy z dnia 7 lipca 2023 r. o zmianie ustawy o planowaniu i zagospodarowaniu przestrzennym oraz niektórych innych ustaw (Dz. U. 2023 poz. 1688)

**Rada Miasta Częstochowy uchwała:**

**§ 1. 1.** Uchwala się zmianę miejscowego planu zagospodarowania przestrzennego terenu położonego w Częstochowie w dzielnicy Dźbów w rejonie ulic: Leśnej, Powstańców Warszawy, Malowniczej i granicy miasta nazywaną dalej „zmianą planu” po stwierdzeniu, że zmiana planu nie narusza ustaleń Studium uwarunkowań i kierunków zagospodarowania przestrzennego miasta Częstochowy, przyjętego uchwałą nr 263.XX.2019 Rady Miasta Częstochowy z dnia 21 listopada 2019 r.

2. Zmiana planu obejmuje zmianę poszczególnych zapisów części tekstowej planu, stanowiącej treść uchwały nr 159/XI/2011 Rady Miasta Częstochowy z dnia 25 sierpnia 2011 r. z późn. zm., (jt. Dz. Urz. Woj. Śląskiego z 2019 r. poz. 825), oraz odpowiednią zmianę rysunku planu w granicach obszaru objętego zmianą planu przy ulicy Karpackiej, zgodnie z uchwałą nr 1084.LXXXI.2023 Rady Miasta Częstochowy z dnia 14 września 2023 r. w sprawie przystąpienia do sporządzenia zmiany miejscowego planu zagospodarowania przestrzennego terenu położonego w Częstochowie, w dzielnicy Dźbów w rejonie ulic: Leśnej, Powstańców Warszawy, Malowniczej i granicy miasta.

**§ 2. 1.** W uchwale nr 159/XI/2011 Rady Miasta Częstochowy z dnia 25 sierpnia 2011 r. z późn. zm., w sprawie miejscowego planu zagospodarowania przestrzennego terenu położonego w Częstochowie w dzielnicy Dźbów w rejonie ulic: Leśnej, Powstańców Warszawy, Malowniczej i granicy miasta, wprowadza się następujące zmiany:

1) w § 3 ust. 3 pkt 7 po lit. x dodaje się lit. y w brzmieniu:

„y) KDD – teren drogi dojazdowej”;

2) w § 5 ust. 1:



a) po pkt 2 dodaje się pkt 2a w brzmieniu:

„2a) przeznaczeniu terenu, o którym mowa w § 18a i 37a – należy rozumieć ustalony planem rodzaj użytkowania, zagospodarowania lub zabudowy terenu, określony zgodnie z Załącznikiem Nr 1 do Rozporządzenia Ministra Rozwoju i Technologii z dnia 17 grudnia 2021 r. w sprawie wymaganego zakresu projektu miejscowego planu zagospodarowania przestrzennego (Dz. U. z 2021 r. poz. 2404), któremu podporządkowane są pozostałe sposoby zagospodarowania terenu, określone jako uzupełniające”,

b) po pkt 3 dodaje się pkt 3a i 3b w brzmieniu:

„3a) przeznaczeniu uzupełniającym terenu, o którym mowa w § 18a i 37a – należy rozumieć ustalony planem rodzaj użytkowania, zagospodarowania lub zabudowy terenu, określony zgodnie z Załącznikiem Nr 1 do Rozporządzenia Ministra Rozwoju i Technologii z dnia 17 grudnia 2021 r. w sprawie wymaganego zakresu projektu miejscowego planu zagospodarowania przestrzennego, uzupełniający przeznaczenie terenu i mogący z nim harmonijnie współistnieć,

3b) przeznaczeniu wykluczonym terenu, o którym mowa w § 18a – należy rozumieć rodzaj użytkowania; zagospodarowania lub zabudowy terenu, określony zgodnie z Załącznikiem Nr 1 do Rozporządzenia Ministra Rozwoju i Technologii z dnia 17 grudnia 2021 r. w sprawie wymaganego zakresu projektu miejscowego planu zagospodarowania przestrzennego, do którego realizacji plan nie dopuszcza”,

c) po pkt 7 dodaje się pkt 7a w brzmieniu:

„7a) usługach rzemieślniczych, o których mowa w § 18a – należy rozumieć ogólnodostępną działalność gospodarczą służącą zaspokajaniu potrzeb indywidualnych i zbiorowych ludności, która jest wykonywana z zachowaniem warunków określonych w ustawie z dnia 22 marca 1989 r. o rzemiośle (jt. Dz. U. z 2020 r. poz. 2159, z 2021 poz. 2245)”,

d) po pkt 16 dodaje się pkt 17 w brzmieniu:

„dla terenu oznaczonego na rysunku planu symbolem 1MN i 2MN: udział powierzchni zabudowy, wysokość zabudowy, nadziemna intensywność zabudowy, udział powierzchni biologicznie czynnej – odpowiada definicjom zawartym w ustawie z dnia 27 marca 2023 r. o planowaniu i zagospodarowaniu przestrzennym, w brzmieniu obowiązującym od dnia 24 września 2023 r.”;

3) w § 13 ust. 1 pkt 4 otrzymuje brzmienie:

„ulice: Cienista (oznaczona symbolem KD-D1), Karpacka (części oznaczone symbolami KD-D2 i 1KDD), Lotosu (oznaczona symbolem KD-D3), Przyjemna (część oznaczona symbolem KD-D4), Żywopłotowa (część oznaczona symbolem KD-D5), Listonoszy (część oznaczona symbolem KD-D6), Lutniowa (oznaczona symbolem KD-D7), Szklana (część oznaczona symbolem KD-D8) i Sierpowa (część oznaczona symbolem KD-D9) – stanowiące gminne drogi dojazdowe, zapewniające bezpośredni dojazd do terenów przeznaczonych do zabudowy”;

4) po § 18 dodaje się § 18a w brzmieniu:

„Dla terenów oznaczonych na rysunku planu symbolami 1MN i 2MN ustala się:

- 1) Przeznaczenie: teren zabudowy mieszkaniowej jednorodzinnej;
- 2) Przeznaczenie uzupełniające:
  - a) teren usług handlu,
  - b) teren usług rzemieślniczych,
  - c) teren usług sportu i rekreacji,
  - d) teren infrastruktury technicznej;
- 3) Przeznaczenie wykluczane:
  - a) teren zabudowy mieszkaniowej jednorodzinnej szeregowej i grupowej,
  - b) teren obsługi produktów naftowych,
  - c) teren gospodarowania odpadami;
- 4) Warunki, parametry i wskaźniki zagospodarowania terenu:
  - a) zachowuje się istniejące zagospodarowanie i zabudowę terenu, z dopuszczeniem modernizacji, rozbudowy i nadbudowy istniejących obiektów budowlanych,
  - b) maksymalny udział powierzchni zabudowy – do 0,25,
  - c) minimalny udział powierzchni biologicznie czynnej – 40%;
- 5) Parametry i wskaźniki kształtowania zabudowy:
  - a) nadziemna intensywność zabudowy: od 0,1 do 0,5,
  - b) maksymalna wysokość zabudowy dla budynków mieszkalnych i usługowych do 10 m,
  - c) maksymalna wysokość zabudowy pozostałej (budynków i wiat) do 6 m,
  - d) powierzchnia zabudowy pojedynczego budynku nie może być większa niż 250,0 m<sup>2</sup>,
  - e) maksymalna wysokość innych obiektów budowlanych nie może przekroczyć 12 m”;

5) po § 37 dodaje się § 37a w brzmieniu:

„Dla terenu oznaczonego na rysunku planu symbolem KDD ustala się:

- 1) przeznaczenie terenu: teren drogi dojazdowej;
- 2) przeznaczenie uzupełniające: teren zieleni urządzonej;
- 3) szczególne warunki zagospodarowania terenu oraz ograniczenia w jego użytkowaniu:
  - a) kategoria drogi: droga gminna,
  - b) klasa drogi: droga publiczna dojazdowa,
  - c) szerokość w liniach rozgraniczających, zgodnie z rysunkiem planu: od 8 – 25 m,
  - d) w ramach pasa drogowego dopuszcza się utwardzenie do 90% terenu, z pozostawieniem minimum 10% powierzchni terenu jako biologicznie czynnej”.

2. Na rysunku planu stanowiącym załącznik nr 1 do uchwały nr 159/XI/2011 Rady Miasta Częstochowy z dnia 25 sierpnia 2011 r. z późn. zm. w granicach określonych w uchwale nr 1084.LXXXI.2023 Rady Miasta Częstochowy z dnia 14 września 2023 r. w sprawie przystąpienia do sporządzenia zmiany miejscowego planu zagospodarowania przestrzennego terenu położonego w Częstochowie, w dzielnicy Dźbów w rejonie ulic: Leśnej, Powstańców Warszawy, Malowniczej i granicy miasta, dokonuje się zmian, obejmujących:

- 1) wprowadzenie terenów oznaczonych symbolami 1MN i 2MN w miejsce terenów oznaczonych symbolem MN/Z, przy ul. Karpackiej;
- 2) wprowadzenie terenu oznaczonego symbolem 1KDD w miejsce części terenu oznaczonego symbolem KD-D2;
- 3) zamieszczenie aktualnego wyrysu ze Studium uwarunkowań i kierunków zagospodarowania przestrzennego miasta Częstochowy, przyjętego uchwałą nr 263.XX.2019 Rady Miasta Częstochowy z dnia 21 listopada 2019 r.

**§ 3.** Załącznikami do niniejszej uchwały są:

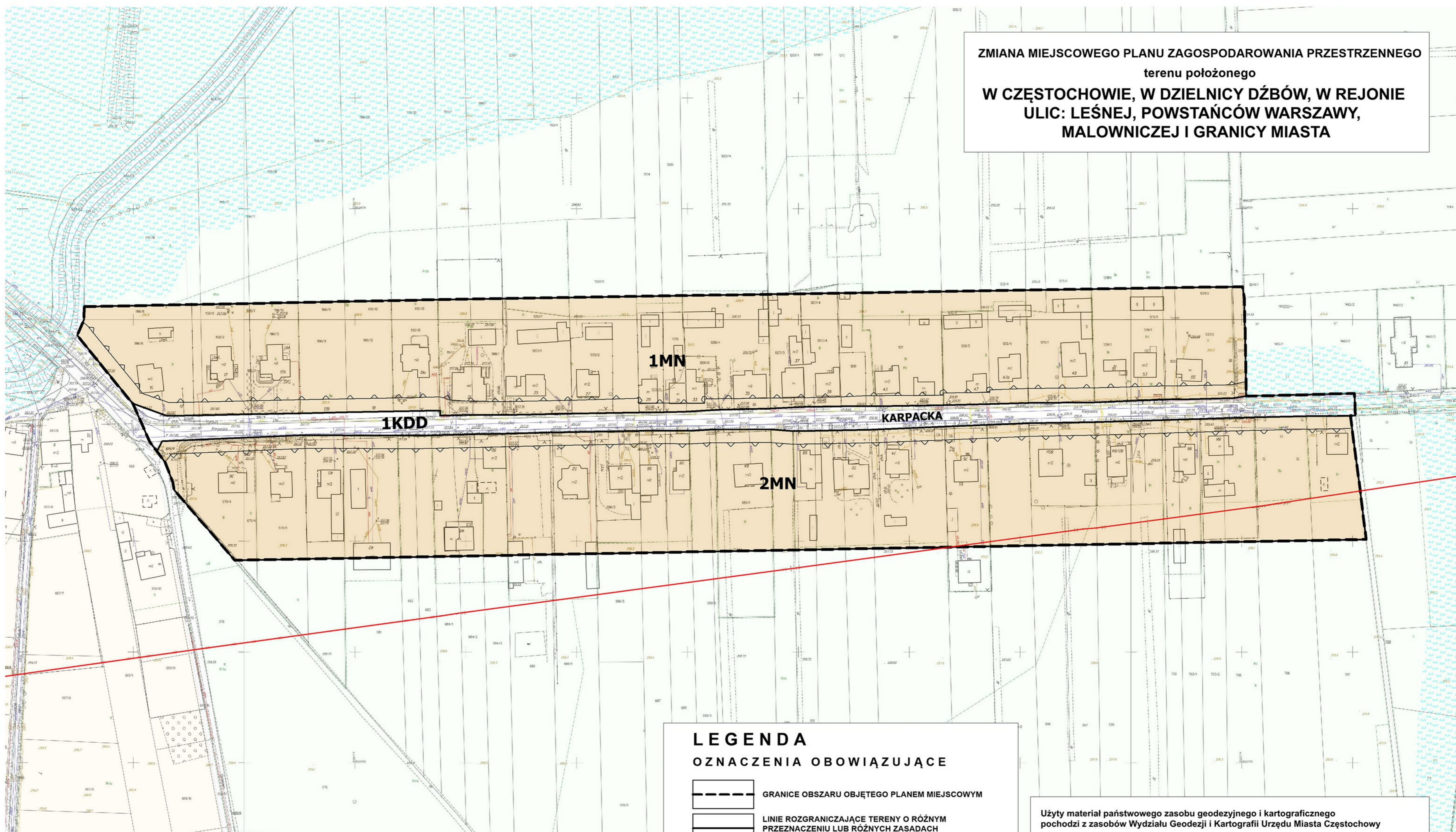
- 1) załącznik nr 1 – rysunek zmiany planu wykonany na kopii mapy zasadniczej w skali 1:1000, będący integralną częścią niniejszej uchwały;
- 2) załącznik nr 2 – rozstrzygnięcie Rady Miasta Częstochowy o sposobie realizacji zapisanych w zmianie planu inwestycji z zakresu infrastruktury technicznej, należących do zadań własnych gminy oraz zasad ich finansowania;
- 3) załącznik nr 3 – dane przestrzenne dla aktu planowania przestrzennego.

**§ 4.** Wykonanie uchwały powierza się Prezydentowi Miasta Częstochowy.

**§ 5.** Uchwała wchodzi w życie po upływie 14 dni od dnia jej ogłoszenia w Dzienniku Urzędowym Województwa Śląskiego.

z up. Prezydenta Miasta Częstochowy  
(-) Ryszard Stefaniak  
Zastępca Prezydenta  
Miasta Częstochowy

**ZMIANA MIEJSCOWEGO PLANU ZAGOSPODAROWANIA PRZESTRZENNEGO**  
 terenu położonego  
**W CZĘSTOCHOWIE, W DZIELNICY DŻBÓW, W REJONIE**  
**ULIC: LEŚNEJ, POWSTAŃCÓW WARSZAWY,**  
**MAŁOWNICZEJ I GRANICY MIASTA**



**LEGENDA**

**OZNACZENIA OBOWIĄZUJĄCE**

- GRANICE OBSZARU OBJĘTEGO PLANEM MIEJSCOWYM
- LINIE ROZGRANICZAJĄCE TERENY O RÓŻNYM PRZEZNACZENIU LUB RÓŻNYCH ZASADACH ZAGOSPODAROWANIA
- NIEPRZEKRACZALNE LINIE ZABUDOWY

**PRZEZNACZENIE TERENÓW WYODRĘBNIANYCH LINIAMI ROZGRANICZAJĄCYMI:**

- MN TEREN ZABUDOWY MIESZKANIOWEJ JEDNORODZINNEJ
- KDD TEREN DRÓG PUBLICZNYCH - DROGI DOJAZDOWE

**OZNACZENIA O CHRAKTERZE INFORMACYJNYM NIE BĘDĄCE USTALENIAMI PLANU**

- TERENY PODMOKŁE LUB NARAŻONE NA PODTOPIENIA, KORYTARZE EKOLOGICZNE
- TRASY ISTNIEJĄCEJ INFRASTRUKTURY TECHNICZNEJ - LINIA ELEKTROENERGETYCZNA ŚRĘDNIENAPIĘCIA

Użyty materiał państwowego zasobu geodezyjnego i kartograficznego pochodzi z zasobów Wydziału Geodezji i Kartografii Urzędu Miasta Częstochowy  
 Część graficzną projektu planu miejscowego opracowano w układzie współrzędnych PL-2000 południk 18

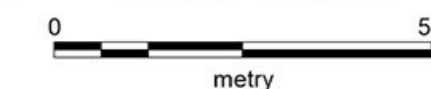
**ZAŁĄCZNIK NR 1**

DO UCHWAŁY NR ..... RADY MIASTA CZĘSTOCHOWY z dnia .....

w sprawie

**ZMIANY MIEJSCOWEGO PLANU ZAGOSPODAROWANIA PRZESTRZENNEGO**  
 terenu położonego w Częstochowie, w dzielnicy Dźbów,  
 w rejonie ulic: Leśnej, Powstańców Warszawy,  
 Małowniczej i granicy miasta

**RYSunEK PLANU MIEJSCOWEGO** skala 1:1000



MIEJSKA PRACOWNIA URBANISTYCZNO-PLANISTYCZNA  
 42-202 Częstochowa, ul. Legionów 52 tel. 34 3707888

**WRYYS ZE STUDIUM UWARUNKWAŃ I KIERUNKÓW ZAGOSPODAROWANIA PRZESTRZENNEGO MIASTA CZĘSTOCHOWY**  
 SKALA 1:10 000

GRANICE OBSZARU OBJĘTEGO PLANEM MIEJSCOWYM

- MNU obszary zabudowy mieszkaniowej jednorodzinnej z usługami
- ZE obszary w ciągach dolin oraz cenne pod względem przyrodniczo - krajobrazowym
- UP obszary zabudowy usługowej z produkcją
- ZR obszary zieleni rekreacyjnej
- RZ obszary rolnicze i porolnicze
- KD... obszary dróg publicznych klasy: KDA autostrada, KDGP główna ruchu przyspieszonego, KDG główna, KDZ zbiorcza, KDL lokalna (wybrane)
- granica administracyjna miasta Częstochowy
- granica obszaru objętego studium
- granice stref miasta

Załącznik Nr 2 do uchwały Nr  
Rady Miasta Częstochowy  
z dnia ..... 2024 r.

**Rozstrzygnięcie Rady Miasta Częstochowy o sposobie realizacji zapisanych w planie inwestycji z zakresu infrastruktury technicznej, należących do zadań własnych gminy oraz zasadach ich finansowania, zgodnie z przepisami o finansach publicznych**

Działając zgodnie z art. 20 ust. 1 ustawy z dnia 27 marca 2003 r. o planowaniu i zagospodarowaniu przestrzennym (jt. Dz. U. z 2024 r. poz. 1130) Rada Miasta Częstochowy stwierdza, że zmiany wprowadzone niniejszą uchwałą nie wiążą się z koniecznością realizacji lub finansowania inwestycji z zakresu infrastruktury technicznej, które należą do zadań własnych gminy.

Załącznik Nr 3 do uchwały Nr .....  
Rady Miasta Częstochowy  
z dnia ..... 2024 r.  
Zalacznik3.gml

**Dane przestrzenne, o których mowa w art. 67a ust. 3 i 5 ustawy z dnia 27 marca 2003 r. o planowaniu i zagospodarowaniu przestrzennym (jt. Dz. U. Z 2024 r. poz. 1130), w związku z art. 67 ust. 3 ustawy z dnia 7 lipca 2023 r. o zmianie ustawy o planowaniu i zagospodarowaniu przestrzennym oraz niektórych innych ustaw (Dz. U. z 2023 r. poz. 1688) ujawnione zostaną po kliknięciu w ikonę**

## Uzasadnienie

wymagane art. 15 ust. 1 ustawy z dnia 27 marca 2003 r. o planowaniu i zagospodarowaniu przestrzennym do projektu zmiany miejscowego planu zagospodarowania przestrzennego terenu położonego w Częstochowie, w dzielnicy Dźbów w rejonie ulic: Leśnej, Powstańców Warszawy, Malowniczej i granicy miasta

### 1. Podstawa prawna

Projekt zmiany planu miejscowego sporządzony został w następstwie podjęcia uchwały Nr 1084.LXXXI.2023 Rady Miasta Częstochowy z dnia 14 września 2023 r. w sprawie przystąpienia do sporządzenia zmiany miejscowego planu zagospodarowania przestrzennego terenu położonego w Częstochowie, w dzielnicy Dźbów w rejonie ulic: Leśnej, Powstańców Warszawy, Malowniczej i granicy miasta.

### 2. Odniesienie do obowiązujących dokumentów planistycznych

Projekt zmiany planu nie narusza ustaleń obowiązującego Studium Uwarunkowań i Kierunków Zagospodarowania Przestrzennego Miasta Częstochowy (przyjętego Uchwałą Nr 263.XX.2019 Rady Miasta Częstochowy z dnia 21 listopada 2019 r.).

Obowiązujące studium, jako główny kierunek przeznaczenia terenu objętego projektem zmiany planu wskazuje obszar zabudowy mieszkaniowej jednorodzinnej z usługami (MNU).

Zgodnie z obowiązującym miejscowym planem zagospodarowania przestrzennego przeznaczeniem obszarów objętych przystąpieniem jest istniejąca zabudowa mieszkaniowa położona w granicach korytarzy ekologicznych, oznaczona symbolem MN/Z. Ustalenia obowiązującego dla tego terenu planu miejscowego adaptują istniejącą zabudowę i wprowadzają zakaz lokalizacji nowych budynków: mieszkalnych, usługowych, produkcyjnych oraz służących produkcji rolniczej.

O zmianę planu w zakresie dopuszczenia nowych budynków mieszkalnych jednorodzinnych jako uzupełnienie istniejącej zabudowy wnioskowali właściciele nieruchomości przy ulicy Karpackiej.

Zmiana planu dotyczy obszaru o powierzchni ok. 6,0 ha i ma charakter nowelizacji dokumentu obowiązującego.

### 3. Cel i zakres opracowania

Podjęte prace planistyczne mają na celu zmianę ustaleń miejscowego planu zagospodarowania przestrzennego przyjętego w 2011 r. (zmienionego w 2018 r.), w zakresie:

dopuszczenia lokalizacji w szczególności nowych budynków mieszkalnych jednorodzinnych jako uzupełnienie istniejącej zabudowy, przy ul. Karpackiej. Analiza istniejącego stanu zagospodarowania oraz występujących uwarunkowań wykazała brak przesłanek uniemożliwiających uwzględnienie wniosków właścicieli



nieruchomości. W istniejącej po oby dwóch stronach ulicy Karpackiej zabudowie występują luki – ok. 6 działek niezabudowanych.

W granicach objętych zmianą planu nie występują tereny zagrożone podtopieniami zgodnie z Mapami Zagrożenia Powodziowego, a także obszary występowania gleb pochodzenia organicznego zgodnie z mapą glebowo-rolniczą. Istniejąca zabudowa przy ulicy Karpackiej objęta zmianą planu położona jest pomiędzy korytarzem ekologicznym rzeki Konopki o randze lokalnej a korytarzem rzeki Sobuczyny o randze miejscowej (zgodnie z Opracowaniem ekofizjograficznym miasta Częstochowy). Wprowadzone w projekcie planu przeznaczenie tego terenu stworzy warunki prawne umożliwiające lokalizację nowej zabudowy mieszkaniowej jednorodzinnej, która może być uzupełniona zabudową o funkcji usługowej.

#### **4. Sposób realizacji wymogów wynikających z art. 15 ust. 1 pkt 1 ustawy z dnia 27 marca 2003 r. o planowaniu i zagospodarowaniu przestrzennym (zwana dalej ustawą)**

##### 4.1. Sposób realizacji wymogów wynikających z art. 1 ust. 2 ustawy:

a) wymagania ładu przestrzennego, w tym urbanistyki i architektury, a także wymóg uwzględnienia walorów architektonicznych i krajobrazowych - pozostają bez zmian,  
Przy formułowaniu ustaleń projektu zmiany planu wzięto pod uwagę aspekty zrównoważonego rozwoju dla zapewnienia wzrostu gospodarczego, optymalnych warunków życia mieszkańców oraz zachowania środowiska naturalnego w dobrym stanie dla przyszłych pokoleń.

b) stan wymagań ochrony środowiska, w tym gospodarowania wodami i ochrony gruntów rolnych i leśnych; wymagań ochrony dziedzictwa kulturowego i zabytków oraz dóbr kultury współczesnej; wymagań ochrony zdrowia oraz bezpieczeństwa ludzi i mienia, oraz zapobiegania poważnym awariom, a także potrzeb osób ze szczególnymi potrzebami, o których mowa w ustawie z dnia 19 lipca 2019 r. o zapewnianiu dostępności osobom ze szczególnymi potrzebami (Dz. U. z 2020 r. poz. 1062); potrzeb obronności i bezpieczeństwa państwa; potrzeb interesu publicznego; potrzeb w zakresie rozwoju infrastruktury technicznej, w szczególności sieci szerokopasmowych; potrzeb zapewnienia odpowiedniej ilości i jakości wody, do celów zaopatrzenia ludności - pozostają bez zmian,

c) walory ekonomiczne przestrzeni oraz prawo własności, potrzeby ochrony istniejącego stanu zagospodarowania terenu, jak i zmian w zakresie jego zagospodarowania, a także wyniki przeprowadzonych analiz uwzględniono stosownie do uwarunkowań lokalnych,

d) potrzeby związane z kształtowaniem rolniczej przestrzeni produkcyjnej i rozwoju produkcji rolniczej. Klasy bonitacyjne gruntów rolnych na terenie opracowania są słabe i średnie – RV, RIVa i IVb, co przekłada się na ich niską przydatność rolniczą. Granicami zmiany planu objęty jest teren zabudowy przyulicznej wzdłuż ul. Karpackiej i nie obejmuje gruntów rolniczej przestrzeni produkcyjnej.

e) wymogi zapewnienia udziału społeczeństwa w pracach nad zmianą miejscowego planu zagospodarowania przestrzennego, w tym przy użyciu środków komunikacji elektronicznej;

- Ogłoszenie prasowe opublikowane w Gazecie Wyborczej z dnia 28 listopada 2023 r. oraz Obwieszczenie umieszczone na stronie BIP Urzędu Miasta Częstochowy, a także na tablicy ogłoszeń Urzędu Miasta Częstochowy od dnia 28.11.2023 r. do dnia 20.12.2023 r. zawierające informacje o przystąpieniu do sporządzenia projektu planu i jego przedmiocie oraz możliwości składania wniosków,
- Ogłoszenie prasowe opublikowane w Gazecie Wyborczej z dnia 3 września 2024 r. oraz na tablicy ogłoszeń Urzędu Miasta Częstochowy od dnia 3 września 2024 r. do dnia 4 października 2024 r. zawierające informacje o wyłożeniu do publicznego wglądu projektu planu miejscowego wraz z prognozą oddziaływania na środowisko oraz uzasadnieniem, w tym w wersji elektronicznej, w Biuletynie Informacji Publicznej,
- umożliwienie zapoznania się z niezbędną dokumentacją sprawy w miejscu wyłożenia tj. w Miejskiej Pracowni Urbanistyczno-Planistycznej a także na stronie internetowej BIP Urzędu Miasta Częstochowy,
- zorganizowanie dyskusji publicznej nad rozwiązaniami przyjętymi w projekcie zmiany planu miejscowego w dniu 1 października 2024 r.,
- umożliwienie składania uwag do projektu planu w terminie do 28 października 2024 r.

f) wymogi zachowania jawności i przejrzystości procedur planistycznych zrealizowano poprzez:

- ogłoszenie w miejscowej prasie oraz obwieszczenie o podjęciu uchwały o przystąpieniu do sporządzenia projektu planu określając formę, miejsce i termin składania wniosków,
- zawiadomienie na piśmie o podjęciu uchwały o przystąpieniu do sporządzenia planu instytucje i organy właściwe do uzgadniania i opiniowania,
- uzyskanie wymaganych opinii i uzgodnień,
- ogłoszenie w miejscowej prasie oraz przez obwieszczenie o wyłożeniu projektu planu do publicznego wglądu na okres co najmniej 21 dni,
- zorganizowanie dyskusji publicznej nad przyjętymi w projekcie planu rozwiązaniami, umożliwienie zainteresowanym wniesienia uwag dotyczących projektu planu miejscowego;

#### 4.2. Sposób realizacji wymogów wynikających z art. 1 ust. 3 ustawy

W procesie tworzenia przedmiotowej zmiany miejscowego planu zagospodarowania przestrzennego, zważając na zabezpieczenie interesu publicznego oraz możliwego uwzględnienia interesów prywatnych zmierzających do ochrony istniejącego stanu zagospodarowania terenu, jak i zmian w zakresie jego zagospodarowania, na etapie projektowym wzięto pod uwagę następujące aspekty:

- uwarunkowania środowiskowe obszaru objętego planem,
- istniejący stan zagospodarowania obszaru objętego zmianą planu oraz jego wyposażenie w infrastrukturę techniczną i komunikacyjną,

- politykę Miasta określoną w studium uwarunkowań i kierunków zagospodarowania przestrzennego,
- wnioski zgłaszane na etapie przystąpienia do sporządzenia zmiany planu przez właściwe organy i instytucje.

#### 4.3. Sposób realizacji wymogów wynikających z art. 1 ust. 4 ustawy

W procesie kształtowania struktury przestrzennej zmiany planu uwzględniono wymagania ładu przestrzennego, walory przyrodnicze przestrzeni, wymogi efektywnego gospodarowania przestrzenią oraz walory ekonomiczne przestrzeni.

Zaproponowane rozwiązania komunikacyjne dają możliwość wykorzystania istniejącego systemu publicznego transportu zbiorowego i pozwalają na jego dalszy rozwój.

#### **5. Sposób realizacji wymogów wynikających z art. 15 ust. 1 pkt 2 ustawy z dnia 27 marca 2003 r. o planowaniu i zagospodarowaniu przestrzennym**

Projekt planu zachowuje zgodność z Uchwałą nr 436/XXXII.2020 z dnia 27 sierpnia 2020 r. Rady Miasta Częstochowy w sprawie aktualności Studium uwarunkowań i kierunków zagospodarowania przestrzennego i planów miejscowych miasta Częstochowy, podjętej na podstawie art. 32 ust. 1 ustawy o planowaniu i zagospodarowaniu przestrzennym.

#### **6. Sposób realizacji wymogów wynikających z art. 15 ust. 1 pkt 3 ustawy z dnia 27 marca 2003 r. o planowaniu i zagospodarowaniu przestrzennym**

Nie prognozuje się, aby wnioskowana zmiana planu wywołała konieczność realizacji lub finansowania inwestycji z zakresu infrastruktury technicznej, które należą do zadań własnych gminy. Stan ten znajduje odzwierciedlenie w sporządzonej prognozie skutków finansowych uchwalenia zmiany planu miejscowego.

**UCHWAŁA NR .....**  
**RADY MIASTA CZĘSTOCHOWY**

z dnia ..... 2024 r.

**w sprawie miejscowego planu zagospodarowania przestrzennego obejmującego obszar położony  
w centrum Częstochowy, w rejonie Klasztoru OO. Paulinów na Jasnej Górze**

Na podstawie art. 18 ust. 2 pkt 5 ustawy z dnia 8 marca 1990 r. o samorządzie gminnym (jt. Dz. U. z 2024 r. poz. 1465 i 1572), art. 3 ust. 1 i art. 20 ust 1 ustawy z dnia 27 marca 2003 r. o planowaniu i zagospodarowaniu przestrzennym (jt. Dz. U. z 2024 r. poz. 1130) w związku z art. 67 ust. 3 ustawy z dnia 7 lipca 2023 r. o zmianie ustawy o planowaniu i zagospodarowaniu przestrzennym oraz niektórych innych ustaw (Dz. U. z 2023 r. poz. 1688) Rada Miasta Częstochowy uchwała:

**Rozdział 1.**  
**Ustalenia ogólne**

**§ 1. 1.** Uchwala się miejscowy plan zagospodarowania przestrzennego obejmujący obszar położony w centrum Częstochowy, w rejonie Klasztoru OO. Paulinów na Jasnej Górze – zwany dalej „planem” – po stwierdzeniu, że nie narusza on ustaleń Studium uwarunkowań i kierunków zagospodarowania przestrzennego miasta Częstochowy przyjętego uchwałą Nr 263.XX.2019 Rady Miasta Częstochowy z dnia 21 listopada 2019 r.

2. Plan obejmuje obszar o powierzchni około 36,2ha, w granicach wyznaczonych w Uchwale Nr 180.XVI.2015 Rady Miasta Częstochowy z dnia 29 października 2015 r. w sprawie przystąpienia do sporządzenia miejscowego planu zagospodarowania przestrzennego obejmującego obszar położony w centrum Częstochowy, w rejonie Klasztoru OO. Paulinów na Jasnej Górze.

3. Granice obszaru objętego planem określone są na rysunku planu.

**§ 2. 1.** Plan składa się z integralnych części:

- 1) tekstowej, której treść stanowi niniejsza uchwała;
- 2) graficznej, stanowiącej rysunek planu sporządzony na kopii mapy zasadniczej w skali 1:1000.

2. Załącznikami do uchwały są:

- 1) rysunek planu, stanowiący Załącznik Nr 1;
- 2) rozstrzygnięcie Rady Miasta Częstochowy o sposobie rozpatrzenia uwag wniesionych do projektu planu, stanowiące Załącznik Nr 2;

3) rozstrzygnięcie Rady Miasta Częstochowy o sposobie realizacji, zapisanych w planie, inwestycji z zakresu infrastruktury technicznej należących do zadań własnych gminy oraz zasadach ich finansowania, stanowiące Załącznik Nr 3;

4) dane przestrzenne dla aktu planowania przestrzennego, stanowiące Załącznik Nr 4.

**§ 3. 1.** Określenie przeznaczenia oraz sposobu zagospodarowania i warunków zabudowy terenów następuje łącznie na podstawie ustaleń właściwych dla danego terenu:

1) ogólnych i szczegółowych określonych w niniejszej uchwale;

2) wyrażonych graficznie na rysunku planu.

2. Obowiązującymi ustaleniami planu, wyrażonymi graficznie na rysunku planu, są:

1) granica obszaru objętego planem miejscowym;

2) linie rozgraniczające tereny o różnym przeznaczeniu lub różnych zasadach zagospodarowania;

3) nieprzekraczalne linie zabudowy;

4) obowiązujące linie zabudowy;

5) oznaczenia graficzne oraz symbole literowe terenów wyodrębnionych liniami rozgraniczającymi, odnoszące się do ich przeznaczenia:

a) **UK** – teren zabudowy usługowej – usługi kultu religijnego,

b) **UP** – teren zabudowy usługowej – usługi publiczne,

c) **US** – teren zabudowy usługowej – usług sportu,

d) **U/ZP** – teren zabudowy usługowej i zieleni urządzonej,

e) **U/MW** – teren zabudowy usługowej i zabudowy mieszkaniowej wielorodzinnej,

f) **MN/U** – teren zabudowy mieszkaniowej jednorodzinnej i usług,

g) **ZP** – teren zieleni urządzonej,

h) **KDZ** – teren dróg publicznych – droga zbiorcza,

i) **KDD** – teren dróg publicznych – droga dojazdowa,

j) **KDX** – teren ciągów pieszo-jezdnych,

k) **KX** – teren ciągów pieszych i placów;

6) numer porządkowy wyróżniający teren wydzielony liniami rozgraniczającymi spośród innych terenów o tym samym przeznaczeniu i symbolu literowym;

7) elementy zagospodarowania przestrzennego:

- a) obszar przestrzeni publicznej,
  - b) pierzeje ulic objęte ochroną,
  - c) oś widokowa o szczególnych powiązaniach kulturowych w skali miasta,
  - d) strefa otwarcia widokowego;
- 8) obszary i obiekty objęte ochroną na podstawie przepisów odrębnych:
- a) pomnik historii „Częstochowa – Jasna Góra – zespół klasztoru oo. Paulinów”,
  - b) układ urbanistyczny miasta Częstochowy wpisany do rejestru zabytków województwa śląskiego,
  - c) zabytki nieruchomości wpisane do rejestru zabytków województwa śląskiego (oznaczone symbolami od Z1 do Z11),
  - d) inne zabytki nieruchomości znajdujące się w Gminnej ewidencji zabytków miasta Częstochowy (oznaczone symbolami od Z12 do Z19),
  - e) strefa ochrony konserwatorskiej, obejmująca historyczny zespół budowlany przy ulicy 7 Kamienic,
  - f) budynki i obiekty o dużych walorach architektonicznych, oznaczone symbolami od od Z20 do Z23,
  - g) zabytki archeologiczne – stanowiska archeologiczne obszarowe/ punktowe.

3. Pozostałe oznaczenia graficzne na rysunku planu mają charakter informacyjny i nie stanowią ustaleń planu, w tym m. in.:

- 1) działki, na których zlokalizowane są zabytki nieruchomości wpisane do rejestru zabytków województwa śląskiego;
- 2) punkt zmiany rodzaju linii zabudowy;
- 3) zasięg udokumentowanego głównego zbiornika wód podziemnych Częstochowa W (GZWP 325);
- 4) pomniki przyrody.

4. Użycie w uchwale samego symbolu literowego oznaczającego przeznaczenie terenów wyodrębnionych liniami rozgraniczającymi, bez przytaczania wszystkich numerów porządkowych służących identyfikacji poszczególnych terenów o tych samych symbolach literowych, oznacza, że ustalenia planu dotyczą wszystkich terenów o tym symbolu literowym.

5. Ustalenia planu zawarte w tekście planu oraz wyrażone graficznie na rysunku planu obowiązują łącznie.

6. Położenie linii, które nie zostały zwymiarowane w części tekstowej planu, należy określać poprzez odczyt rysunku planu, z uwzględnieniem jego skali.

7. Określone dla poszczególnych terenów wskaźniki: powierzchni zabudowy, powierzchni biologicznie czynnej, intensywności zabudowy, należy odnosić do powierzchni działki budowlanej lub jej części, która znajduje się w granicach terenu wyznaczonego liniami rozgraniczającymi.

8. Ustalenia planu, w tym definicje sformułowane w §4 ust. 1 niniejszej uchwały, nie wyłączają stosowania obowiązujących przepisów prawa.

9. Brak w planie ustaleń wymaganych art. 15 ust. 2 ustawy z dnia 27 marca 2003 r. o planowaniu i zagospodarowaniu przestrzennym oznacza, że w tym zakresie nie występuje potrzeba ich określenia lub że nie występowały one w granicach obszaru objętego planem w dniu uchwalania. W szczególności dotyczy to:

1) zasad ochrony dóbr kultury współczesnej;

2) granic i sposobów zagospodarowania terenów lub obiektów podlegających ochronie, ustalonych na podstawie odrębnych przepisów, w tym: terenów górniczych, obszarów szczególnego zagrożenia powodzią, obszarów osuwania się mas ziemnych, krajobrazów priorytetowych określonych w audycie krajobrazowym oraz w planach zagospodarowania przestrzennego województwa;

3) sposobu i terminu tymczasowego zagospodarowania, urządzania i użytkowania terenów;

4) wskaźników dotyczących zagospodarowania terenów i kształtowania zabudowy dla terenów, dla których nie przewiduje się lokalizacji zabudowy.

**§ 4. 1.** Ilekroć w niniejszej uchwale jest mowa o:

1) budynku frontowym – należy przez to rozumieć budynek (w tym narożny) usytuowany na działce budowlanej w najmniejszej odległości od linii rozgraniczającej terenu komunikacji;

2) dachu symetrycznym – należy przez to rozumieć dachy wielospadowe i dwuspadowe założone na zasadniczej bryle budynku, o jednakowych kątach nachylenia głównych połaci dachowych, zbiegających się w jednej kalenicy;

3) dachu płaskim – należy przez to rozumieć dachy o nachyleniu głównych połaci dachowych mniejszym niż 12°, niezależnie od układu głównych połaci dachowych, w tym dachy pograżone;

4) dekoracji architektonicznej – należy przez to rozumieć trwale związane z budynkiem dekoracje malarskie i architektoniczne (w tym: ryzality, pilastry, lizeny, słupy, kolumny, półkolumny, gzymsy, cokoły, fryzy, opaski, a także inne motywy dekoracyjne elewacji jak: portale, obramienia otworów, odboje, płaskorzeźby, ornamenty, boniowania, balustrady) wraz z zastosowanymi materiałami wykończeniowymi;

5) elewacji frontowej – należy przez to rozumieć zewnętrzną powierzchnię ściany budynku frontowego wraz ze wszystkimi występującymi na niej elementami, znajdującą się od strony dróg publicznych lub wyznaczonych na rysunku planu terenach dróg wewnętrznych;

6) historycznej kolorystyce – należy przez to rozumieć kolorystykę ustaloną na podstawie badań konserwatorskich bądź wynikającą z zachowanych źródeł lub opracowań historycznych;

7) intensywności zabudowy – należy przez to rozumieć wskaźnik powierzchni całkowitej zabudowy w odniesieniu do powierzchni działki budowlanej, o którym mowa w art. 15 ust. 2 pkt 6 ustawy, w brzmieniu obowiązującym przed zmianą wprowadzoną ustawą z dnia 7 lipca 2023 r. o zmianie ustawy o planowaniu i zagospodarowaniu przestrzennym oraz niektórych innych ustaw (Dz.U. z 2023 r. poz. 1688);

8) kompozycji architektonicznej budynku – należy przez to rozumieć sposób powiązania elementów budynku jak: linii, płaszczyzn, brył, podziałów elewacji, detali i akcentów plastycznych;

9) linii zabudowy nieprzekraczalnej – należy przez to rozumieć wyznaczoną na rysunku planu linię określającą minimalną odległość usytuowania zewnętrznej krawędzi ściany projektowanego budynku od linii rozgraniczającej teren; nieprzekraczalna linia zabudowy nie dotyczy podziemnych części budynków oraz elementów takich jak np.: balkony, schody, zadaszenia, podesty, pochylnie dla osób ze szczególnymi potrzebami, dźwigi osobowe, elementy wystroju elewacji;

10) linii zabudowy obowiązującej – należy przez to rozumieć wyznaczoną na rysunku planu linię usytuowania zewnętrznej krawędzi frontowej ściany budynku frontowego, przy czym dopuszcza się przekroczenie tej linii przez elementy budynków takie jak np.: balkony, wykusze, schody, zadaszenia, podesty, pochylnie dla osób ze szczególnymi potrzebami, dźwigi osobowe, elementy wystroju elewacji (okapy, gzymsy, ryzality, pilastry, lizeny, słupy, kolumny, półkolumny, cokoły, fryzy, opaski, portale, obramowania otworów, odboje, płaskorzeźby, ornamenty, boniowania, balustrady itp.) wraz z materiałami wykończeniowymi, a także szyldy;

11) meblach miejskich – należy przez to rozumieć te obiekty małej architektury, które stanowią część infrastruktury przestrzeni miejskiej, w szczególności takie jak: zieleń w donicach, ławki, oświetlenie, kosze na śmieci, stojaki na rowery, tablice informacyjne, słupy ogłoszeniowe, słupki wygradzające, łańcuchy;

12) nietrwale związanym z gruntem obiekcie zaplecza gastronomicznego – należy przez to rozumieć jednokondygnacyjny obiekt budowlany o szklanych elewacjach stanowiących min. 70% łącznej powierzchni elewacji, przystosowany do sezonowej (w okresie letnim tj. pomiędzy 1 kwietnia a 31 października) lokalizacji miejsc konsumpcyjnych oraz do obsługi ogródka gastronomicznego nieposiadającego własnego lokalu gastronomicznego, o wysokości nie większej niż 3,5m i o powierzchni nie większej niż 65m<sup>2</sup>;

13) oficynach – należy przez to rozumieć budynki lub ich części, zlokalizowane za budynkiem frontowym i usytuowane bezpośrednio przy co najmniej jednej granicy z działką budowlaną, mogące stanowić np. boczne skrzydło/skrzydła budynku frontowego;



14) ogródki gastronomicznym – należy przez to rozumieć wyodrębnione poza budynkiem miejsce, przystosowane do zwiększenia liczby miejsc konsumpcyjnych w przyległym lokalu gastronomicznym, składające się ze stolików, siedzisk i pojemników z zielenią, bez stosowania podestów, trwałych zadaszeń oraz nieprzejrzystych przegród pionowych;

15) osi widokowej – należy przez to rozumieć wyobraźną prostą, kierującą wzrok na charakterystyczne elementy zagospodarowania terenu – dominanty przestrzenne – w tym znajdujące się poza obszarem planu;

16) pierzei – należy przez to rozumieć zwarty ciąg zabudowy, tworzony przez elewacje frontowe budynków zlokalizowanych wzdłuż dróg publicznych, charakteryzujący się:

a) lokalizacją każdego budynku frontowego w obowiązującej linii zabudowy,

b) szerokością każdego budynku frontowego równą szerokości frontu działki budowlanej (tj. każdy budynek frontowy zlokalizowany jest bezpośrednio przy minimum dwóch granicach z działkami budowlanymi, przylegając do budynku zlokalizowanego na minimum jednej z graniczących działek budowlanych),

c) dostępem działek budowlanych do terenu komunikacji przejściami i przejazdami bramowymi,

d) dopuszczeniem podcieni w poziomie przyziemia budynków zlokalizowanych przy skrzyżowaniu dróg publicznych;

17) powierzchni użytkowej, powierzchni zabudowy – należy przez to rozumieć wskaźniki powierzchniowe, których sposób określania i obliczania reguluje §12 Rozporządzenia Ministra Rozwoju z dnia 11 września 2020 r. w sprawie szczegółowego zakresu i formy projektu budowlanego (jt. Dz. U. z 2022 r. poz. 1679 oraz z 2023 r. poz. 2405);

18) produkcji – należy przez to rozumieć prowadzenie działalności polegającej na wytwarzaniu bezpośrednio lub w sposób pośredni nowych wyrobów, w szczególności polegających na wytwarzaniu lub obróbce: surowców, półfabrykatów, elementów, części, wyrobów finalnych;

19) przeznaczeniu podstawowym terenu – należy przez to rozumieć przeznaczenie terenu, którego udział przeważa w obrębie działek budowlanych i któremu jest podporządkowane przeznaczenie dopuszczalne terenu;

20) przeznaczeniu terenu – należy przez to rozumieć określenie funkcji charakteryzujących zabudowę, zagospodarowanie i użytkowanie terenu;

21) przeznaczeniu dopuszczalnym terenu – należy przez to rozumieć przeznaczenie terenu, które w granicach działki budowlanej może jedynie współwystępować z podstawowym przeznaczeniem terenu, nie kolidując i/lub nie uniemożliwiając zagospodarowania działki budowlanej zgodnie z przeznaczeniem

podstawowym; funkcje przeznaczenia dopuszczalnego nie mogą zajmować więcej niż 40% powierzchni użytkowej zabudowy i 40% powierzchni działki budowlanej;

22) terenie – należy przez to rozumieć wydzieloną na rysunku planu liniami rozgraniczającymi i oznaczoną symbolem literowym (bądź symbolem literowym wraz z numerem porządkowym, służącym identyfikacji poszczególnych terenów o tych samych symbolach literowych) część obszaru objętego planem, o określonym przeznaczeniu i ustalonych zasadach lub warunkach zagospodarowania;

23) tymczasowych obiektach gastronomicznych – należy przez to rozumieć obiekty tymczasowe, takie jak np.: pawilony, wiaty, stragany, ławy, namioty, przyczepy lub inne pojazdy wykorzystywane do pełnienia funkcji gastronomicznej, z wyłączeniem obiektów, o których mowa w pkt 12 i 24;

24) tymczasowych obiektach wykorzystywanych w ramach imprez okolicznościowych – należy przez to rozumieć tymczasowe obiekty usługowo-handlowe oraz służące organizacji okolicznościowych imprez plenerowych, wystaw, pokazów i targów, zlokalizowane wyłącznie na czas ich trwania;

25) usługach – należy przez to rozumieć czynności przeznaczone dla celów konsumpcji indywidualnej, zbiorowej i ogólnospołecznej; grupa obejmuje obiekty mieszczące się w definicji „usług publicznych”, nie obejmuje działalności zdefiniowanych jako „produkcja” i „wytwórczość”;

26) usługach publicznych – należy przez to rozumieć usługi świadczone w budynku użyteczności publicznej z zakresu: administracji, wymiaru sprawiedliwości, kultury, oświaty, szkolnictwa wyższego, nauki, wychowania, opieki zdrowotnej, społecznej lub socjalnej, obsługi bankowej, usług pocztowych;

27) wysokości zabudowy – należy przez to rozumieć wielkość mierzoną od najniższego poziomu terenu przy wejściu do obiektu, do najwyższej położonego punktu przekrycia (dachu, stropodachu i in.);

28) wytwórczości – należy przez to rozumieć nieuciążliwą produkcję (niezaliczoną do przedsięwzięć mogących znacząco oddziaływać na środowisko) prowadzoną w ograniczonej skali, przez mikroprzedsiębiorców lub małych przedsiębiorców w rozumieniu ustawy z dnia 6 marca 2018 r. Prawo przedsiębiorców (jt. Dz. U. z 2024 r. poz. 236 i 1222), w tym rzemieślników, w rozumieniu ustawy z dnia 22 marca 1989 r. o rzemiośle (jt. Dz. U. z 2020 r. poz. 2159);

29) zabudowie – należy przez to rozumieć budynki.

## 2. Użyte w uchwale pojęcia:

1) uchwałą – oznacza niniejszą uchwałę Rady Miasta Częstochowy;

2) ustawa – oznacza ustawę z dnia 27 marca 2003 r. o planowaniu i zagospodarowaniu przestrzennym, w brzmieniu obowiązującym przed zmianą wprowadzoną ustawą z dnia 7 lipca 2023r. o zmianie ustawy o planowaniu i zagospodarowaniu przestrzennym oraz niektórych innych ustaw (Dz.U. z 2023 r. poz. 1688);

3) działka budowlana, tablica reklamowa, urządzenie reklamowe – odpowiadają definicjom zawartym w ustawie;

4) historyczny zespół budowlany – odpowiada definicji zawartej w ustawie z dnia 23 lipca 2003 r. o ochronie zabytków i opiece nad zabytkami (jt. Dz. U. z 2024 r. poz.1292);

5) infrastruktura telekomunikacyjna o nieznacznym oddziaływaniu – odpowiada definicji zawartej w ustawie z dnia 7 maja 2010 r. o wspieraniu rozwoju usług i sieci telekomunikacyjnych (jt. Dz. U. z 2024 r. poz. 604, 834 i 1222);

6) powierzchnia biologicznie czynna – odpowiada definicji terenu biologicznie czynnego, zawartej w Rozporządzeniu Ministra Infrastruktury z dnia 12 kwietnia 2002 r. w sprawie warunków technicznych, jakim powinny odpowiadać budynki i ich usytuowanie (jt. Dz. U. z 2022 r. poz.1225, z 2023 r. poz. 2442 oraz z 2024 r. poz.726);

7) projektowanie uniwersalne – odpowiada definicji zawartej w ustawie z dnia 19 lipca 2019 r. o zapewnieniu dostępności osobom ze szczególnymi potrzebami (jt. Dz. U. z 2024 r. poz. 1411);

8) przedsięwzięcia mogące: znacząco, zawsze znacząco lub potencjalnie znacząco oddziaływać na środowisko – odpowiadają przedsięwzięciom wymienionym w Rozporządzeniu Rady Ministrów z dnia 10 września 2019 r. w sprawie przedsięwzięć mogących znacząco oddziaływać na środowisko (Dz. U. z 2019 r. poz.1839, z 2022 r. poz. 1071 oraz z 2023 r. poz. 1724);

9) urządzenia infrastruktury technicznej – odpowiadają obiektom, o których budowie jest mowa w art. 143 ust. 2 ustawy z dnia 21 sierpnia 1997 r. o gospodarce nieruchomościami (jt. Dz. U. z 2024 r. poz. 1145 i 1222);

10) zabudowa śródmiejska – odpowiada definicji zawartej w Rozporządzeniu Ministra Infrastruktury z dnia 12 kwietnia 2002 r. w sprawie warunków technicznych, jakim powinny odpowiadać budynki i ich usytuowanie;

11) zabudowa zamieszkania zbiorowego – odpowiada budynkom zamieszkania zbiorowego w rozumieniu przepisów rozporządzenia Ministra Infrastruktury z dnia 12 kwietnia 2002 r. w sprawie warunków technicznych, jakim powinny odpowiadać budynki i ich usytuowanie.

## **Rozdział 2.**

### **Zasady ochrony i kształtowania ładu przestrzennego i krajobrazu oraz ogólne zasady kształtowania zabudowy**

**§ 5. 1.** Ustala się za zgodne z planem:

1) prowadzenie robót budowlanych polegających na remoncie lub przebudowie istniejących w dniu uchwalenia planu obiektów budowlanych, w rozumieniu przepisów i definicji ustawy z dnia 7 lipca 1994 r. Prawo budowlane (jt. Dz. U. z 2024 r. poz.725, 834 i 1222);

- 2) zmianę sposobu użytkowania obiektu lub jego części, zgodnie z ustaleniami planu;
- 3) lokalizację obiektów i urządzeń infrastruktury technicznej służących bezpośredniej obsłudze terenu;
- 4) lokalizację urządzeń infrastruktury technicznej innych niż służące bezpośredniej obsłudze terenu, o ile ich realizacja nie wiąże się z ograniczeniami uniemożliwiającymi zagospodarowanie terenu zgodnie z ustaleniami planu;
- 5) użytkowanie obszarów niezabudowanych jako tereny zieleni lub parkingów.

2. W granicach terenów dopuszczonych do realizacji zabudowy, w stosunku do zabudowy istniejącej w dniu wejścia planu w życie, dopuszcza się:

- 1) nadbudowę istniejących budynków o wysokości równej lub większej od wysokości dopuszczanej planem o nie więcej niż 1,0m;
- 2) rozbudowę o nie więcej niż 5%, na działkach o powierzchni zabudowy równej lub większej niż dopuszczona planem, z odpowiednim zmniejszeniem wskaźnika powierzchni biologicznie czynnej.

3. Ustalenia zawarte w ust. 1, 2 obowiązują z zastrzeżeniem zapisów dla:

- 1) zabytków nieruchomych wpisanych do rejestru zabytków i ich otoczenia, zawartych w §12;
- 2) innych zabytków nieruchomych znajdujących się w Gminnej ewidencji zabytków miasta Częstochowy, zawartych w §13;
- 3) strefy ochrony konserwatorskiej, obejmującej historyczny zespół budowlany przy ulicy 7 Kamienic, zawartych w §14;
- 4) budynków o dużych walorach architektonicznych, zawartych w §15.

4. Dopuszcza się lokalizację nowej zabudowy przy drogach publicznych z zachowaniem wyznaczonych na rysunku planu linii zabudowy, z uwzględnieniem ograniczeń zawartych w przepisach odrębnych, z dopuszczeniem cofnięcia elewacji frontowych w stosunku do wyznaczonych obowiązujących linii zabudowy:

- 1) ścian parteru budynku w postaci podcieni;
- 2) do 30% długości całkowitej elewacji frontowej – lecz o nie więcej niż 3m od wyznaczonej obowiązującej linii zabudowy.

5. Lokalizacja nowej zabudowy, a także rozbudowa lub nadbudowa istniejących budynków wymaga:

- 1) zachowania linii zabudowy wyznaczonych w planie, z uwzględnieniem zapisów zawartych w ust.4;
- 2) w zakresie wynikającym z ich przeznaczenia: realizacji urządzeń zapewniających dostęp do budynku osobom ze szczególnymi potrzebami, w szczególności takich jak pochylnie i podesty;

3) przy drogach publicznych – spełnienia zasad określonych w art. 43 ustawy z dnia 21 marca 1985 r. o drogach publicznych (jt. Dz. U z 2024 r. poz.320 i 1222) oraz zachowania skrajni dróg, ścieżek rowerowych i chodników i zapewnienia widoczności na skrzyżowaniach dróg.

6. Ustala się zasadę projektowania uniwersalnego, celem zapewnienia osobom ze szczególnymi potrzebami dostępności zabudowy i zagospodarowania działek budowlanych, przestrzeni publicznych oraz dróg publicznych, w zakresie wynikającym z ich przeznaczenia.

**§ 6.** Celem zapewnienia zasad ochrony i kształtowania ładu przestrzennego i krajobrazu ustala się:

1) ochronę zespołu klasztorного OO. Paulinów na Jasnej Górze, oznaczonego symbolem Z1, poprzez:

a) wyznaczenie osi widokowej o szczególnych powiązaniach kulturowych w skali miasta, na przedłużeniu osi Alei Najświętszej Maryi Panny, wskazaną graficznie na rysunku planu w liniach rozgraniczających terenu oznaczonego symbolem KX, zapewniającą powiązania kompozycyjno-widokowe Klasztoru OO. Paulinów na Jasnej Górze z kościołem pw. św. Zygmunta,

b) wyznaczenie strefy otwarcia widokowego w obrębie błoni jasnogórskich, w granicach terenu oznaczonego 3ZP, wskazanej graficznie na rysunku planu,

c) ograniczenie wysokości obiektów budowlanych, zgodnie z ustaleniami szczegółowymi zawartymi w Rozdziale 9,

d) zakaz realizacji funkcji parkingowej w formie parkingów terenowych oraz nadziemnych obiektów budowlanych z zastrzeżeniem ustaleń szczegółowych dla terenu oznaczonego symbolem 4ZP;

2) ochronę zabudowy fragmentów pierzei ulic o. Augustyna Kordeckiego i Klasztornej, wyznaczonych graficznie na rysunku planu.

**§ 7. 1.** Dla ochrony osi widokowej na przedłużeniu osi Alei Najświętszej Maryi Panny, wskazanej graficznie na rysunku planu w liniach rozgraniczających terenu oznaczonego symbolem KX, zapewniającej powiązania kompozycyjno-widokowe Klasztoru OO. Paulinów na Jasnej Górze z kościołem pw. św. Zygmunta ustala się:

1) nakaz kształtowania układu i wzoru posadzek oraz zieleni w sposób podkreślający oś widokową;

2) zakaz lokalizacji obiektów budowlanych oraz zieleni o wysokości wyższej niż 50cm, z dopuszczeniem lokalizacji:

a) mebli miejskich nieprzesłaniających widoku,

b) elementów tymczasowych w postaci dekoracji świątecznych i instalacji artystycznych.

2. W strefie otwarcia widokowego w obrębie błoni jasnogórskich, w granicach terenu oznaczonego 3ZP ustala się zakaz wprowadzania wszelkich obiektów budowlanych, w tym obiektów kubaturowych oraz obiektów nietrwale związanych z gruntem, w tym tymczasowych obiektów budowlanych.

3. Dla ochrony zabudowy fragmentów pierzei ulic o. Augustyna Kordeckiego i Klasztornej ustala się:

- 1) spełnienie wymagań zawartych w §4 ust.1 pkt 16;
- 2) utrzymanie obowiązującej linii zabudowy;
- 3) kształtowanie zabudowy w sposób tworzący pierzeję na całej szerokości działki budowlanej, z dopuszczeniem zmiany lokalizacji istniejących bądź lokalizacji nowych przejść i przejazdów bramowych;
- 4) zachowanie istniejącego układu podziałów elewacji, w szczególności w zakresie symetrii, wielkości i rozmieszczenia otworów okiennych, drzwiowych i bramowych;
- 5) na elewacjach ceglanych i murach kamiennych zakaz realizacji wtórnych okładzin.

**§ 8.** 1. Ustala się zasady kształtowania zabudowy w zakresie stosowania zewnętrznych materiałów wykończeniowych:

- 1) stosowanie elewacyjnych materiałów wykończeniowych w kolorach dla nich naturalnych tj. cegły, kamienia wapiennego, aluminium, miedzi, stali nierdzewnej, szkła, drewna, betonu, itp.;
- 2) dla budynków mieszkalnych wielorodzinnych łączenie maksymalnie dwóch rodzajów elewacyjnych materiałów wykończeniowych dla jednego budynku;
- 3) kolorystyka farb i tynków zewnętrznych oraz okładzin elewacyjnych z tworzyw sztucznych:
  - a) współczynnik wyrażający nasycenie koloru nie może przekroczyć 20%,
  - b) współczynnik jasności koloru nie może być niższy niż 80%;
  - c) dla dachów o kącie nachylenia powyżej 12° stosowanie pokryć dachowych w odcieniach koloru czerwonego, brązowego, grafitowego oraz szarego.

2. Ustala się zakaz montażu na elewacjach frontowych budynków oraz na połaciach dachowych widocznych z poziomu ulicy urządzeń technicznych takich jak: anteny telewizyjne, klimatyzatory, panele fotowoltaiczne i kolektory słoneczne, a także rozproszczenia przewodów i instalacji technicznych, za wyjątkiem instalacji niezbędnych dla celów bezpieczeństwa i użytkowania budynku oraz infrastruktury telekomunikacyjnej o nieznacznym oddziaływaniu.

3. Nad płaszczyznę dachów budynków dopuszcza się realizację masztów, kominów oraz innych elementów budynku związanych z jego funkcjonowaniem, w szczególności takich jak: świetliki dachowe, klimatyzatory, kolektory słoneczne i panele fotowoltaiczne, o wysokości nie większej niż 3m ponad poziom dachu, mierzonej w miejscu montażu, z zastrzeżeniem, że urządzenia te nie będą widoczne z poziomu ulicy.

4. Ustalenia zawarte w ust. 1-3 obowiązują z zastrzeżeniem zapisów dla:

- 1) zabytków nieruchomości wpisanych do rejestru zabytków i ich otoczenia, zawartych w §12;
- 2) innych zabytków nieruchomości znajdujących się w Gminnej ewidencji zabytków miasta Częstochowy, zawartych w §13;
- 3) strefy ochrony konserwatorskiej, obejmującej historyczny zespół budowlany przy ulicy 7 Kamienic, zawartych w §14;
- 4) budynków o dużych walorach architektonicznych, zawartych w §15.

### **Rozdział 3.**

#### **Wymagania wynikające z potrzeb kształtowania przestrzeni publicznych**

**§ 9. 1.** Wyznacza się przestrzenie publiczne wymagające ochrony lub ukształtowania, obejmujące tereny: 1ZP, 2ZP, 3ZP, KX, 1KDX, 4KDD, KDZ.

2. Ustala się wymagania dotyczące kształtowania przestrzeni publicznych:

- 1) nakaz zastosowania rozwiązań umożliwiających osobom ze szczególnymi potrzebami dostęp i korzystanie z przestrzeni publicznych;
- 2) w zakresie lokalizacji obiektów małej architektury, w tym w szczególności mebli miejskich oraz obiektów służących rekreacji codziennej i utrzymaniu porządku ustala się:
  - a) lokalizowanie obiektów o wysokości nie większej niż 3,5m z zastrzeżeniem ustaleń dla osi widokowej o szczególnych powiązaniach kulturowych w skali miasta oraz strefy otwarcia widokowego zawartych w §7,
  - b) zakaz lokalizacji obiektów o jaskrawej kolorystyce, wykorzystujących efekty świetlne, emitujące dźwięk lub światło o zmiennym natężeniu, za wyjątkiem instalacji artystycznych i fontann;
- 3) zakaz lokalizacji:
  - a) tymczasowych obiektów gastronomicznych,
  - b) nietrwale związanych z gruntem obiektów zaplecza gastronomicznego, za wyjątkiem terenu oznaczonego symbolem 3ZP;
- 4) z zastrzeżeniem ustaleń szczegółowych, określonych dla każdego z terenów, dopuszcza się realizację ogródków gastronomicznych oraz tymczasowych obiektów wykorzystywanych w ramach imprez okolicznościowych;
- 5) realizację zespołów zieleni wysokiej i niskiej z zastosowaniem gatunków dobranych do potrzeb lokalnego ekosystemu oraz z maksymalnym zachowaniem zieleni istniejącej.

3. Dla realizacji ogródków gastronomicznych, których definicja zawiera się w §4 ust.1 pkt 14, ustala się:

1) wykonanie z trwałych elementów, cechujących się wysoką jakością i estetyką;

2) zakaz realizacji namiotów ogrodowych;

3) wygrodzenia miejsca zajmowanego przez ogródek gastronomiczny przegrodami pionowymi o wysokości do 1,0m;

4) zadaszenia wyłącznie w formie parasoli, markiz lub konstrukcji samonośnych z zakazem stosowania przekryć o kształcie kopuł, stożków i wyoblen;

5) dopuszczenie występowania wyłącznie jednego rodzaju zadaszeń o ujednoliconym kolorze w obrębie ogródka gastronomicznego;

6) zakaz ustawiania przenośnych sanitariatów oraz realizacji podestów w obrysie ogródka gastronomicznego.

4. Dla nietrwale związanego z gruntem obiektu zaplecza gastronomicznego w granicy terenu 3ZP, którego definicja zawiera się w §4 ust.1 pkt 14, ustala się:

1) realizację obiektu w trwałej konstrukcji metalowej;

2) zakaz stosowania kolorów nasyconych, jaskrawych lub fosforyzujących;

3) zakaz stosowania jako materiału wypełniającego elewacje pleksi i drewna;

4) realizację zadaszenia płaskiego, z dopuszczeniem wypełnienia ze szkła.

5. W granicach obszaru przestrzeni publicznych obowiązują również ustalenia szczegółowe, określone dla każdego z terenów.

#### **Rozdział 4.**

#### **Zasady ochrony dziedzictwa kulturowego i zabytków – granice i sposoby zagospodarowania terenów lub obiektów podlegających ochronie, na podstawie przepisów z zakresu ustawy o ochronie i opiece nad zabytkami**

**§ 10.** W granicach pomnika historii „Częstochowa – Jasna Góra – zespół klasztoru oo. Paulinów”, ustanowionego Zarządzeniem Prezydenta Rzeczypospolitej Polskiej z dnia 8 września 1994 r. w sprawie uznania za pomnik historii (M.P. z 1994 r. Nr 50 poz. 413), którego granice wskazano graficznie na rysunku planu, ustala się:

1) zakaz realizacji:

a) kubaturowych obiektów budowlanych nieuwarunkowanych historycznie,

b) tablic i urządzeń reklamowych, w tym urządzeń reklamowych o zmiennej treści,

c) urządzeń i instalacji infrastruktury technicznej na elewacjach budynków i dachach, a także bezpośrednio na gruncie, za wyjątkiem niezbędnych urządzeń służących bezpieczeństwu oraz iluminacji budynku;



2) do wszelkich prac inwestycyjnych, odpowiednio do ich zakresu, obowiązują przepisy ustawy z dnia 23 lipca 2003 r. o ochronie zabytków i opiece nad zabytkami.

**§ 11.** W granicach układu urbanistycznego miasta Częstochowy, wpisanego do rejestru zabytków województwa śląskiego, obejmującego dawne założenie miejskie Starej Częstochowy i Częstochówki, którego granice wskazano graficznie na rysunku planu, ustala się:

1) nakaz uzupełnienia pierzei oraz realizacji zabudowy o parametrach nawiązujących do zachowanych sąsiednich budynków zabytkowych, z dopuszczeniem rozwiązań neutralnych, niehistoryzujących, przy czym nowa zabudowa nie może dominować względem chronionych budynków zabytkowych;

2) nakaz nawiązania wysokości gzymsu wieńczącego na elewacjach frontowych do co najmniej jednej sąsiedniej posesji (zachowanie ciągłości gzymsu wieńczącego na przylegających nieruchomościach);

3) dla zabudowy oficynowej nakaz ograniczenia wysokości oficyn do wysokości budynków frontowych;

4) zakaz lokalizacji wolno stojących garaży i budynków gospodarczych; funkcję tę dopuszcza się wyłącznie w formie wbudowanej w budynek związany z podstawowym przeznaczeniem terenu, z zastrzeżeniem ustaleń szczegółowych dla terenu oznaczonego 1U/MW;

5) zakaz lokalizacji wiat, za wyjątkiem wiat przystankowych komunikacji publicznej;

6) dopuszczenie realizacji ogródków gastronomicznych, nietrwale związanych z gruntem obiektów zaplecza gastronomicznego oraz tymczasowych obiektów wykorzystywanych w ramach imprez okolicznościowych, wyłącznie zgodnie z ustaleniami szczegółowymi określonymi dla każdego dla terenów;

7) zakaz instalowania:

a) na budynkach nowych instalacji i urządzeń o wysokości ponad 3,0m, w tym antenowych konstrukcji wsporczych i instalacji radiokomunikacyjnych,

b) na budynkach oraz na gruncie paneli fotowoltaicznych i kolektorów słonecznych;

8) zachowanie układu zadrzewień przydrożnych w formie szpalerów lub alei drzew.

**§ 12. 1.** W granicach obszaru objętego planem znajdują się zabytki nieruchome wpisane do rejestru zabytków i ich otoczenie, oznaczone graficznie na rysunku planu i wyróżnione symbolami:

1) **Z1** – Zespół Klasztorny OO. Paulinów na Jasnej Górze;

2) **Z2** – kamienica przy ul. 7 Kamienic 9, z terenem działki;

3) **Z3** – kamienica przy ul. 7 Kamienic 13, z terenem działki;

4) **Z4** – kamienica przy ul. 7 Kamienic 15, z terenem działki;

5) **Z5** – kamienica przy ul. 7 Kamienic 17, z terenem działki;

- 6) **Z6** – kamienica przy ul. 7 Kamienic 19, z terenem działki;
- 7) **Z7** – kamienica przy ul. 7 Kamienic 21, z terenem działki;
- 8) **Z8** – kamienica przy ul. 7 Kamienic 23, z terenem działki;
- 9) **Z9** – kamienica przy ul. 7 Kamienic 25, z terenem działki;
- 10) **Z10** – kamienica przy ul. 7 Kamienic 27, z terenem działki;
- 11) **Z11** – kamienica przy ul. 7 Kamienic 29, z terenem działki.

2. Dla zabytków nieruchomych, o których mowa w §12 ust. 1, ustala się ich zachowanie i konserwację, a do wszelkich prac inwestycyjnych stosuje się, odpowiednio do ich zakresu, przepisy ustawy dnia 23 lipca 2003 r. o ochronie zabytków i opiece nad zabytkami.

**§ 13. 1.** W granicach obszaru objętego planem obejmuje się ochroną inne zabytki nieruchome, znajdujące się w Gminnej ewidencji zabytków miasta Częstochowy, oznaczone graficznie na rysunku planu i wyróżnione symbolami:

- 1) **Z12** – kamienica przy ul. 7 Kamienic 11;
- 2) zespół pawilonów Krajowej Wystawy Przemysłu i Rolnictwa z 1909 roku, w tym:
  - a) **Z13** – wzorcowa zagroda włościańska,
  - b) **Z14** – pawilon muzeum przemysłu ludowego tzw. „Spichlerz Polski”,
  - c) **Z15** – muzeum higieniczne,
  - d) **Z16** – Pawilon Towarzystwa Akcyjnego „Zawiercie”,
  - e) **Z17** – altana dla orkiestry;
- 3) **Z18** – Park im. Stanisława Staszica;
- 4) **Z19** – Park im. 3 Maja.

2. Dla innych zabytków nieruchomych, o których mowa w §13 ust.1 ustala się:

- 1) nakaz zachowania w pierwotnej lokalizacji historycznej bryły budynku, rozumianej jako: gabaryty, wysokość, spadek głównych połaci dachowych (z tolerancją do 5°), kompozycja elewacji;
- 2) dopuszcza się możliwość remontu i przebudowy w sposób nieobniżający wartości historycznych i architektonicznych obiektów, z maksymalnym wykorzystaniem oryginalnej substancji z cegły lub kamienia;
- 3) nakaz zachowania pierwotnych elementów wystroju elewacji z zakazem stosowania wtórnych okładzin;

4) zakaz montażu na elewacjach budynków oraz na połaciach dachowych urządzeń technicznych takich jak anteny telewizyjne, świetliki dachowe, klimatyzatory, panele fotowoltaiczne i kolektory słoneczne, a także rozprawienia przewodów i instalacji technicznych, za wyjątkiem instalacji niezbędnych dla celów bezpieczeństwa i użytkowania budynku.

3. Ustala się utrzymanie i konserwację Parków Podjasnogórskich, oznaczonych symbolami Z18, Z19, z jednoczesnym zakazem realizacji nowych obiektów kubaturowych nieuwarunkowanych historycznie.

**§ 14. 1.** W granicach obszaru objętego planem ustala się strefę ochrony konserwatorskiej, obejmującą historyczny zespół budowlany przy ulicy 7 Kamienic, której granice określono graficznie na rysunku planu.

2. W granicach strefy ochrony konserwatorskiej ustala się:

1) dla kamienic tworzących pierzeje ulicy 7 Kamienic:

a) zakaz nadbudowy elewacji i dachów kamienic frontowych,

b) zakaz wprowadzania nieuzasadnionych historycznie zmian w wystroju elewacji frontowych z dopuszczeniem przywrócenia pierwotnej kompozycji lub elementów wystroju architektonicznego, w tym kształtu dawnych podcieni budynków,

c) nakaz stosowania historycznej kolorystyki,

d) dla elewacji frontowych nakaz przywrócenia historycznych wzorów stolarki okiennej i drzwiowej, w szczególności dla piętrowych budynków,

2) dla kamienicy przy ulicy 7 Kamienic 19: nakaz utrzymania drewnianej galerii od strony podwórza;

3) nakaz utrzymania i konserwacji zabytków małej architektury i obiektów ruchomych, w tym:

a) fontanny z figurą anioła oraz rzeźby lwa, zlokalizowanych w podwórzu przy ul. 7 Kamienic 21,

b) figura św. Barbary, zlokalizowana przy ul. 7 Kamienic 29;

4) dla nowej zabudowy nakaz:

a) stosowania elewacyjnych materiałów wykończeniowych w kolorach dla nich naturalnych tj. cegły, kamienia wapiennego, aluminium, miedzi, stali nierdzewnej, szkła, drewna, betonu,

b) łączenie maksymalnie dwóch rodzajów elewacyjnych materiałów wykończeniowych dla jednego budynku,

c) podporządkowania nowej zabudowy wewnątrz działek historycznej kompozycji przestrzennej tj. zabudowa oficynowa jedno i dwustronna oraz zabudowa w formie oficyny tylnej, z zastrzeżeniem zapisów §11 pkt 3;

5) ograniczenie powierzchni parkingowych wewnątrz nieruchomości z dopuszczeniem przywrócenia historycznej, kamiennej nawierzchni w podwórzach nieruchomości.

**§ 15. 1.** Obejmuje się ochroną konserwatorską budynki i obiekty o dużych walorach architektonicznych, oznaczone graficznie na rysunku planu i wyróżnione symbolami:

- 1) **Z20** – oficyna przy ul. 7 Kamienic 27;
- 2) **Z21** – budynki hal przy ul. Klasztornej;
- 3) **Z22** – budynki kramów przy ul. Klasztornej;
- 4) **Z23** – mur ogrodzeniowy parku klasztornego wzdłuż ulic Klasztornej i bp. Teodora Kubiny.

2. Dla budynków i obiektów o dużych walorach architektonicznych, o których mowa w §15 ust. 1, wprowadza się:

- 1) nakaz zachowania historycznej bryły obiektów i elewacji, w tym pierwotnych elementów wystroju elewacji;
- 2) zakaz realizacji wtórnych okładzin.

**§ 16. 1.** W granicach obszaru objętego planem obejmuje się ochroną zabytki archeologiczne:

- 1) wpisane do rejestru zabytków, oznaczone A-79 – stanowisko archeologiczne obszarowe Nr 79 w m. Częstochowa – Twierdza Jasnogórska (AZP 86-48/31);
- 2) znajdujące się w gminnej ewidencji zabytków, oznaczone jako:
  - a) A-53 – stanowisko archeologiczne punktowe Nr 53 w m. Częstochowa (AZP 86-48/5),
  - b) A-55 – stanowisko archeologiczne punktowe Nr 55 w m. Częstochowa (AZP86-48/7),
  - c) A-78 – stanowisko archeologiczne punktowe Nr 78 w m. Częstochowa – Klasztor Jasnogórski (AZP 86-48/30).

2. W granicach terenów, o których mowa w §16 ust. 1, do robót ziemnych lub zmiany charakteru dotychczasowej działalności stosuje się przepisy ustawy z dnia 23 lipca 2003 r. o ochronie zabytków i opiece nad zabytkami.

## **Rozdział 5.**

### **Zasady ochrony środowiska i przyrody wraz z określeniem szczególnych warunków zagospodarowania terenów oraz ograniczeń w ich użytkowaniu**

**§ 17. 1.** W zakresie ochrony powietrza i ograniczenia zanieczyszczeń do atmosfery ustala się ograniczenie emisji zanieczyszczeń związanych z ogrzewaniem lub wentylacją budynków poprzez wykorzystanie ciepła sieciowego, z dopuszczeniem innych rozwiązań technicznych, niepowodujących przekroczenia emisji zanieczyszczeń do środowiska, a w szczególności paliw ciekłych oraz energii ze źródeł odnawialnych.

2. W prowadzonej działalności produkcyjnej i usługowej ustala się stosowanie instalacji i technologii niskoemisyjnych, zapewniających ograniczenie emisji substancji wprowadzanych do powietrza, z uwzględnieniem ograniczeń lub zakazów wprowadzonych na podstawie przepisów z zakresu ustawy z dnia 27 kwietnia 2001 r. Prawo ochrony środowiska (jt. Dz. U. z 2024 r. poz.54, 834, 1089 i 1222).

3. Oddziaływanie związane z prowadzoną działalnością nie może powodować przekroczenia standardów jakości środowiska poza granicami nieruchomości, do której tytuł prawny ma prowadzący działalność.

4. W zakresie ochrony wód podziemnych oraz gruntu przed możliwością zanieczyszczenia wprowadza się:

1) nakaz ujęcia i oczyszczenia ścieków do poziomów określonych przepisami z zakresu ustawy z dnia 20 lipca 2017 r. Prawo wodne (jt. Dz. U. z 2024 r. poz. 1087, 1089 i 1473);

2) nakaz uszczelnienia powierzchni zagrożonych zanieczyszczeniem w sposób uniemożliwiający przedostanie się tych zanieczyszczeń do wód lub do ziemi.

5. Przy prowadzeniu gospodarowania wodami, a w szczególności przy poborze wód i postępowaniu ze ściekami oraz z wodami deszczowymi i roztopowymi, stosuje się odpowiednio do zakresu planowanej inwestycji wymagania wynikające z przepisów z zakresu ustawy z dnia 20 lipca 2017 r. Prawo wodne oraz przepisów ustawy z dnia 7 czerwca 2001 r. o zbiorowym zaopatrzeniu w wodę i zbiorowym odprowadzaniu ścieków (jt. Dz. U. z 2024 r. poz. 757).

6. Przy korzystaniu z wód, odpowiednio do zakresu inwestycji, wymagane jest zachowanie regulacji wynikających z Rozporządzenia Ministra Infrastruktury z dnia 16 listopada 2022 r. w sprawie Planu gospodarowania wodami na obszarze dorzecza Odry (Dz. U. z 2023 r. poz. 335).

7. Dla terenów faktycznie zagospodarowanych jako: zabudowa mieszkaniowa, zabudowa mieszkaniowo-usługowa oraz budynki związane ze stałym lub czasowym pobytem dzieci i młodzieży wymagane jest zachowanie dopuszczalnych poziomów hałasu w środowisku, ustalonych przepisami z zakresu ustawy z dnia 27 kwietnia 2001 r. Prawo ochrony środowiska.

**§ 18.** W granicach obszaru objętego planem wprowadza się zakaz lokalizacji:

1) inwestycji kwalifikowanych do przedsięwzięć mogących zawsze znacząco oddziaływać na środowisko oraz inwestycji kwalifikowanych do przedsięwzięć mogących potencjalnie znacząco oddziaływać na środowisko, z wyłączeniem inwestycji celu publicznego;

2) zakładów o zwiększonym lub dużym ryzyku występowania poważnych awarii w rozumieniu art. 248 ustawy z dnia 27 kwietnia 2001 r. Prawo ochrony środowiska;

3) urządzeń wytwarzających energię z odnawialnych źródeł energii o mocy przekraczającej 100kW, wymagający utworzenia stref ochronnych, związanych z ograniczeniami w zabudowie oraz zagospodarowaniu i użytkowaniu terenów;

4) stacji paliw, myjni i warsztatów samochodowych, składów i baz, w tym obiektów sprzedaży opału i materiałów budowlanych;

5) niekubaturowych komisów samochodowych oraz innej działalności związanej z niekubaturową ekspozycją samochodów lub części samochodowych;

6) obiektów związanych z prowadzeniem działalności w zakresie gospodarowania odpadami w rozumieniu przepisów ustawy z dnia 14 grudnia 2012 r. o odpadach (jt. Dz. U. z 2023 r. poz.1587, 1597, 1688, 1852 i 2029).

## **Rozdział 6.**

### **Zasady modernizacji, rozbudowy i budowy systemów komunikacji wraz z określeniem minimalnej liczby miejsc do parkowania i sposobu ich realizacji**

**§ 19.** 1. Utrzymuje się powiązanie obszaru planu z zewnętrznym układem komunikacyjnym poprzez istniejące drogi: ulicę ks. Jerzego Popiełuszki i ulicę gen. Kazimierza Pułaskiego, zlokalizowane poza granicami planu i stanowiące jego wschodnią granicę.

2. Ustala się obsługę komunikacją wewnątrz obszaru planu poprzez istniejący układ komunikacyjny, z zachowaniem dotychczasowych powiązań z układem zewnętrznym, z dopuszczeniem niezbędnej modernizacji, przebudowy i rozbudowy, obejmującej:

1) istniejącą drogę klasy zbiorczej, ulicę 7 Kamienic, oznaczoną symbolem KDZ;

2) istniejące drogi klasy dojazdowej:

a) ulicę Grunwaldzką, oznaczoną symbolem 1KDD,

b) ulicę Zgody, oznaczoną symbolem 2KDD,

c) ulicę Klasztorną, oznaczoną symbolami 3KDD, 4KDD;

3) istniejące ciągi pieszo-jezdne, obejmujące:

a) Pasaż Biskupa Stefana Bareły, oznaczony symbolem 1KDX,

b) ciąg komunikacyjny prowadzący do Klasztoru OO. Paulinów na Jasnej Górze, oznaczony symbolem 2KDX;

4) place i ciągi piesze, obejmujące Aleję Henryka Sienkiewicza, oznaczone symbolem KX.

3. W granicy obszaru objętego planem ustala się:

1) jako warunek lokalizacji zabudowy na poszczególnych działkach, zapewnienie dostępu do drogi publicznej, na zasadach określonych w art. 2 pkt. 14 ustawy;

2) dopuszczenie lokalizacji niewyznaczonych na rysunku planu ciągów pieszych i rowerowych;

3) dla terenów dopuszczonych do realizacji zabudowy dopuszczenie realizacji dróg wewnętrznych o parametrach pozwalających na włączenie do drogi publicznej w sposób odpowiedni do przeznaczenia i sposobu użytkowania terenu oraz przy uwzględnieniu przepisów przeciwpożarowych, z zastrzeżeniem, że minimalna szerokość drogi wewnętrznej nie może wynosić mniej niż 5m.

4. W liniach rozgraniczających dróg publicznych, z zastrzeżeniem ustaleń dla obszaru przestrzeni publicznej, zawartych w § 9 oraz ustaleń dla układu urbanistycznego miasta Częstochowy zawartych w §11, ustala się lokalizację budowli, obiektów i urządzeń służących bezpośrednio lub pośrednio do prowadzenia, zabezpieczenia, zarządzania i obsługi ruchu drogowego (ruchu pojazdów, rowerów i pieszych), w tym drogowych obiektów inżynierskich, z dopuszczeniem lokalizacji w granicach tych terenów:

1) zieleni pełniącej funkcje izolacyjne i osłonowe lub zieleni urządzonej;

2) mebli miejskich;

3) urządzeń infrastruktury technicznej niezwiązanych z prowadzeniem ruchu drogowego, w tym stacji i punktów ładowania pojazdów elektrycznych.

**§ 20. 1.** Dla realizacji nowej zabudowy, rozbudowy i nadbudowy budynków istniejących oraz zmiany sposobu użytkowania dla funkcji: mieszkaniowej, usługowej i zamieszkania zbiorowego obowiązuje zapewnienie minimalnej ilości wymaganych miejsc do parkowania, określonej wskaźnikami zawartymi w ust. 2. Stanowiska postojowe należy lokalizować:

1) w granicach działki budowlanej, na której realizowana jest inwestycja;

2) w sposób niepowodujący ograniczeń w obsłudze parkingowej istniejącej zabudowy.

2. Ustala się następujące wskaźniki, określające minimalną ilość wymaganych nowych miejsc do parkowania:

1) dla zabudowy mieszkaniowej: 2 stanowiska postojowe na każdy nowy lokal mieszkalny;

2) dla zabudowy usługowej: 1 stanowisko postojowe na każde 50m<sup>2</sup> powierzchni użytkowej, ale nie mniej niż 1 stanowisko;

3) dla zabudowy zamieszkania zbiorowego:

a) o funkcji hotelu, motelu, pensjonatu i pokoi gościnnych: 1 stanowisko postojowe na 1 pokój,

b) o funkcji domu zakonnego: 1 stanowisko postojowe na 10 mieszkańców, ale nie mniej niż 1 stanowisko;

4) dla obiektów handlowych 1 stanowisko postojowe dla samochodów osobowych na każde 50m<sup>2</sup> nowej (dodatkowej) powierzchni sprzedaży;

5) dla usług związanych ze sportem i rekreacją – 1 miejsce postojowe na 50m<sup>2</sup> powierzchni użytkowej pomieszczeń ogólnodostępnych.

3. W zakresie sposobu realizacji miejsc do parkowania ustala się:

1) w granicach pomnika historii:

a) dopuszczenie realizacji wyłącznie garażu podziemnego w granicy terenu oznaczonego symbolem 3ZP,

b) zakaz realizacji miejsc do parkowania w formie terenowych stanowisk postojowych, z zastrzeżeniem ustaleń szczegółowych dla terenu oznaczonego symbolem 4ZP;

2) dla terenów oznaczonych symbolami 1U/MW, 2U/MW, MN/U, 2UP dopuszczenie zabezpieczenia stanowisk postojowych w garażu;

3) zakaz realizacji nowych garaży jako tymczasowych obiektów budowlanych;

4) w przypadku konieczności realizacji powyżej 20 miejsc parkingowych związanych z obsługą inwestycji realizację parkingu z wkomponowanymi elementami zieleni, z zastosowaniem przelicznika: 1 drzewo na 6 stanowisk postojowych.

4. W granicach terenów przeznaczonych pod realizację dróg publicznych, w strefach zamieszkania i w strefach ruchu obowiązuje zapewnienie miejsc postojowych dla pojazdów zaopatrzonych w kartę parkingową, w ilości zgodnej z ustawą z dnia 21 marca 1985 r. o drogach publicznych.

5. W zakresie sposobu realizacji miejsc postojowych dla pojazdów zaopatrzonych w kartę parkingową ustala się realizację stanowisk postojowych dla samochodów, z których korzystają osoby z niepełnosprawnością, z zastosowaniem gładkiej, antypoślizgowej nawierzchni, bez zmian poziomów i zjazdów w obrębie stanowiska oraz z zapewnieniem pozbawionego krawężników wejścia na ciąg pieszy, przy maksymalnej dopuszczalnej różnicy poziomów 2cm.

## **Rozdział 7.**

### **Zasady modernizacji, rozbudowy i budowy systemów infrastruktury technicznej**

**§ 21.** 1. Utrzymuje się istniejący w granicach obszaru objętego planem system infrastruktury technicznej, z zachowaniem dotychczasowych powiązań infrastruktury technicznej z układem zewnętrznym, z dopuszczeniem modernizacji, przebudowy i rozbudowy sieci i urządzeń infrastruktury technicznej.

2. Ustala się, przy rozbudowie, przebudowie i budowie nowych obiektów liniowych infrastruktury technicznej, zasadę ich trasowania pod ziemią, w liniach rozgraniczających terenów dróg publicznych.

3. Lokalizacja nowych sieci i urządzeń infrastruktury technicznej uwarunkowana jest:



1) zachowaniem przepisowych, normatywnych lub eksploatacyjnych odległości od istniejącej i dopuszczonej planem zabudowy, w tym od istniejących urządzeń infrastruktury technicznej oraz pod warunkiem niewprowadzania ograniczeń w możliwości zagospodarowania terenów sąsiednich;

2) zapewnieniem dostępu w zakresie niezbędnym dla obsługi urządzeń, w szczególności poprzez lokalizację urządzeń w granicach ogólnodostępnych ciągów komunikacyjnych (drogach, dojazdach, placach) lub w bezpośrednim sąsiedztwie takich ciągów.

4. Ustala się obsługę terenów zainwestowanych i zabudowanych z istniejących i projektowanych sieci i urządzeń infrastruktury technicznej, w tym:

1) zaopatrzenie w wodę należy zapewnić w ramach zbiorowego zaopatrzenia w wodę:

a) do celów bytowo-gospodarczych w oparciu o istniejącą sieć wodociągową z dopuszczeniem jej rozbudowy,

b) do celów przeciwpożarowych zgodnie z przepisami ustawy z dnia 24 sierpnia 1991 r. o ochronie przeciwpożarowej (jt. Dz. U. z 2024 r. poz. 275 i 1222) oraz Rozporządzenia Ministra Spraw Wewnętrznych i Administracji z dnia 24 lipca 2009 r. w sprawie przeciwpożarowego zaopatrzenia w wodę oraz dróg pożarowych (Dz. U. z 2009 r. Nr 124 poz.1030);

2) odprowadzenie ścieków bytowych i przemysłowych do sieci kanalizacji sanitarnej, zgodnie z zasadami określonymi w ustawie z dnia 7 czerwca 2001 r. o zbiorowym zaopatrzeniu w wodę i zbiorowym odprowadzeniu ścieków;

3) zaopatrzenie w energię elektryczną w oparciu o istniejące i projektowane sieci i urządzenia elektroenergetyczne, z dopuszczeniem lokalizacji stacji transformatorowych SN/nN służących obsłudze zabudowy na obszarze objętym planem, w granicach wszystkich terenów dopuszczonych do lokalizacji zabudowy;

4) zaopatrzenie w gaz w oparciu o istniejącą sieć gazową, z dopuszczeniem rozbudowy na zasadach określonych w ustawie z dnia 10 kwietnia 1997 r. Prawo energetyczne (jt. Dz. U. z 2024 r. poz. 266, 834 i 859);

5) zaopatrzenie w energię ciepłą:

a) w oparciu o zasadę wykorzystania ciepła sieciowego, gazu oraz energii ze źródeł odnawialnych,

b) z dopuszczeniem indywidualnych źródeł ciepła

z uwzględnieniem ograniczeń lub zakazów wprowadzonych na podstawie przepisów z zakresu ustawy z dnia 27 kwietnia 2001 r. Prawo ochrony środowiska;

6) zagospodarowanie wód deszczowych i roztopowych:

a) retencjonowanie wód opadowych i roztopowych na działce, do której inwestor posiada prawo do dysponowania nieruchomością na cele budowlane:

- z możliwością ich wtórnego wykorzystania,
- poprzez odprowadzanie ich w stanie niezanieczyszczonym do gruntu,

b) dopuszczenie odprowadzenia do istniejących sieci kanalizacji deszczowej, z zastosowaniem odpowiednich urządzeń chłonnych lub retencyjnych regulujących natężenie odprowadzanych do sieci wód.

5. Dopuszcza się rozwiązania indywidualne, w sytuacjach przewidzianych przepisami ustawy z dnia 13 września 1996 r. o utrzymaniu czystości i porządku w gminach (jt. Dz. U. z 2024 r. poz. 399), ustawy z dnia 20 lipca 2017 r. Prawo wodne oraz ustawy z dnia 7 lipca 1994 r. Prawo budowlane.

6. Obsługa telekomunikacyjna w oparciu o istniejące linie i urządzenia telekomunikacyjne, z dopuszczeniem rozbudowy zgodnie z zasadami określonymi w ustawie z dnia 16 lipca 2004 r. – Prawo telekomunikacyjne (jt. Dz. U. 2024 r. poz. 34, 834 i 1222) oraz w ustawie z dnia 7 maja 2010 r. o wspieraniu rozwoju usług i sieci telekomunikacyjnych.

7. W zakresie bezprzewodowej łączności publicznej dla terenów dopuszczonych do realizacji zabudowy mieszkaniowej dopuszcza się realizację wyłącznie infrastruktury telekomunikacyjnej o nieznacznym oddziaływaniu.

8. Postępowanie z odpadami zgodnie z przepisami ustawy z dnia 14 grudnia 2012 r. o odpadach i ustawy z dnia 13 września 1996 r. o utrzymaniu porządku i czystości w gminach.

## **Rozdział 8.**

### **Zasady i warunki scalania i podziału nieruchomości objętych planem**

**§ 22.** W przypadku dokonania scalenia i podziału nieruchomości, ustala się następujące zasady i warunki scalania i podziału nieruchomości objętych planem przeznaczonych na cele inne niż rolne i leśne:

- 1) minimalna powierzchnia nowo wydzielanych działek: 1000m<sup>2</sup>;
- 2) minimalna szerokość frontów nowo wydzielanych działek – 30m;
- 3) kąt położenia granic działek w stosunku do pasa drogowego od 30° do 120°.

## **Rozdział 9.**

### **Ustalenia szczegółowe dla terenów**

**§ 23.** Dla terenu oznaczonego symbolem **UK** ustala się:

- 1) przeznaczenie podstawowe terenu: usługi kultu religijnego;
- 2) przeznaczenie dopuszczalne terenu:
  - a) zabudowa zamieszkania zbiorowego,

b) usługi publiczne;

3) szczególne warunki zagospodarowania terenów oraz ograniczenia w ich użytkowaniu:

a) ustala się zakaz realizacji kubaturowych obiektów budowlanych nieuwarunkowanych historycznie, za wyjątkiem obiektów ściśle związanych z kultem religijnym,

b) obowiązują ustalenia dla:

- pomnika historii „Częstochowa – Jasna Góra – zespół klasztoru oo. Paulinów” zawarte w §10,

- układu urbanistycznego miasta Częstochowy zawarte w §11,

- zabytków nieruchomych i ich otoczenia zawarte w §12,

- budynków i obiektów o dużych walorach architektonicznych zawarte w §15,

- stanowisk archeologicznych zawarte w §16,

c) za zgodne z przeznaczeniem terenu ustala się:

- prowadzenie prac budowlanych związanych z funkcjonowaniem, ochroną i zachowaniem istniejącego zabytkowego Zespołu Klasztornego OO. Paulinów na Jasnej Górze,

- realizację niezbędnych dla funkcjonowania zespołu obiektów i urządzeń infrastruktury technicznej i zieleni urządzonej;

4) wskaźniki zagospodarowania terenów i zasady kształtowania zabudowy:

a) intensywność zabudowy jako wskaźnik powierzchni całkowitej zabudowy w odniesieniu do powierzchni działki budowlanej: min. 0,3 – max. 3,0,

b) wielkość powierzchni zabudowy w stosunku do powierzchni działki budowlanej: max. 35%,

c) minimalny procentowy udział powierzchni biologicznie czynnej w odniesieniu do powierzchni działki budowlanej: 8%;

5) maksymalną wysokość zabudowy:

a) dla budynków do 35m, z dominantą wieży jasnogórskiej o wysokości do 106,3m,

b) dla pozostałych obiektów budowlanych do 4m od poziomu terenu.

**§ 24.** Dla terenów oznaczonych symbolami **1UP**, **2UP** ustala się:

1) przeznaczenie podstawowe terenu: zabudowa usługowa – usługi publiczne,

2) przeznaczenie dopuszczalne terenu:

a) zabudowa usługowa,

b) zieleń urządzona;

3) szczególne warunki zagospodarowania terenów oraz ograniczenia w ich użytkowaniu:

a) dla terenu oznaczonego symbolem 1UP obowiązują ustalenia dla:

- obszaru przestrzeni publicznej zawarte w §9,
- pomnika historii „Częstochowa – Jasna Góra – zespół klasztoru oo. Paulinów” zawarte w §10,
- układu urbanistycznego miasta Częstochowy zawarte w §11,
- zabytków nieruchomych i ich otoczenia zawarte w §12,
- innych zabytków nieruchomych zawarte w §13,

b) realizację funkcji usługowej dopuszcza się w formie lokali, stanowiących część budynku związanego z podstawowym przeznaczeniem terenu, w których prowadzone będą usługi o profilu uzupełniającym podstawowe przeznaczenie terenu,

c) dla terenu oznaczonego 1UP dopuszcza się bilansowanie miejsc postojowych w ramach wykorzystania ogólnodostępnych miejsc postojowych wzdłuż ulicy 7 Kamienic;

4) wskaźniki zagospodarowania terenu:

a) intensywność zabudowy jako wskaźnik powierzchni całkowitej zabudowy w odniesieniu do powierzchni działki budowlanej: min. 0,1 – max. 2,0,

b) wielkość powierzchni zabudowy w stosunku do powierzchni działki budowlanej:

- dla terenu 1UP: max. 25%,
- dla terenu 2UP: max. 40%,

c) minimalny procentowy udział powierzchni biologicznie czynnej w odniesieniu do powierzchni działki budowlanej:

- dla terenu 1UP: 40%,
- dla terenu 2UP: 25%,

5) maksymalną wysokość zabudowy:

a) dla budynków w granicach terenu 1UP: do 11m,

b) dla budynków w granicach terenu 2UP: do 18m,

c) dla pozostałych obiektów budowlanych do 4m od poziomu terenu;

6) w zakresie geometrii dachu ustala się realizację dachów o kącie nachylenia do 35°, z dopuszczeniem realizacji dachów płaskich.

**§ 25.** Dla terenu oznaczonego symbolem **US** ustala się:

1) przeznaczenie podstawowe terenu: zabudowa usługowa – usługi sportu;

2) przeznaczenie dopuszczalne terenu: zabudowa usługowa;

3) szczególne warunki zagospodarowania terenów oraz ograniczenia w ich użytkowaniu:

a) obowiązują ustalenia dla:

- pomnika historii „Częstochowa – Jasna Góra – zespół klasztoru oo. Paulinów” zawarte w §10,

- układu urbanistycznego miasta Częstochowy, wpisanego do rejestru zabytków województwa śląskiego zawarte w §11,

b) realizację funkcji usługowej dopuszcza się w formie lokali, stanowiących część budynku związanego z podstawowym przeznaczeniem terenu, w których prowadzone będą usługi o profilu uzupełniającym podstawowe przeznaczenie terenu,

c) w stosunku do istniejącego budynku dopuszcza się jego niewielką rozbudowę w ramach wyznaczonych na rysunku nieprzekraczalnych linii zabudowy,

d) ustala się nakaz utrzymania otwartych kortów/ boisk, z zakazem realizacji trwałych lub tymczasowych zadaszeń, w tym zadaszeń pneumatycznych,

e) dopuszcza się bilansowanie miejsc postojowych w ramach wykorzystania ogólnodostępnych miejsc postojowych wzdłuż ulicy 3 Maja;

4) wskaźniki zagospodarowania terenu i zasady kształtowania zabudowy:

a) intensywność zabudowy jako wskaźnik powierzchni całkowitej zabudowy w odniesieniu do powierzchni działki budowlanej: min. 0,1 – max. 0,5,

b) wielkość powierzchni zabudowy w stosunku do powierzchni działki budowlanej: max. 20%,

c) minimalny procentowy udział powierzchni biologicznie czynnej w odniesieniu do powierzchni działki budowlanej: 15%;

5) maksymalną wysokość zabudowy i gabaryty obiektów budowlanych:

a) dla budynków: do 10m,

b) dla pozostałych obiektów budowlanych: do 3,5m od poziomu terenu;

6) w zakresie geometrii dachu ustala się realizację dachów o kącie nachylenia połaci do 25°, z dopuszczeniem realizacji dachów płaskich.

**§ 26.** Dla terenu oznaczonego symbolem **U/ZP** ustala się:

- 1) przeznaczenie podstawowe terenu: zabudowa usługowa;
- 2) przeznaczenie dopuszczalne terenu: zieleń urządzona;
- 3) szczególne warunki zagospodarowania terenów oraz ograniczenia w ich użytkowaniu:
  - a) obowiązują ustalenia dla:
    - zabudowy pierzei ulic zawarte w §7,
    - pomnika historii „Częstochowa – Jasna Góra – zespół klasztoru oo. Paulinów” zawarte w §10,
    - układu urbanistycznego miasta Częstochowy, wpisanego do rejestru zabytków województwa śląskiego zawarte w §11,
  - b) zakaz niekubaturowych miejsc składowania i magazynowania towarów; funkcja magazynowania związana z prowadzoną działalnością usługową może stanowić wyłącznie część budynku o funkcji usługowej,
  - c) dopuszcza się bilansowanie miejsc postojowych w ramach wykorzystania ogólnodostępnych miejsc postojowych wzdłuż ulicy Klasztornej;
- 4) wskaźniki zagospodarowania terenów i zasady kształtowania zabudowy:
  - a) intensywność zabudowy jako wskaźnik powierzchni całkowitej zabudowy w odniesieniu do powierzchni działki budowlanej: min. 0,1 – max. 0,2,
  - b) wielkość powierzchni zabudowy w stosunku do powierzchni działki budowlanej: max. 15%,
  - c) minimalny procentowy udział powierzchni biologicznie czynnej w odniesieniu do powierzchni działki budowlanej: 50%;
- 5) maksymalną wysokość zabudowy:
  - a) dla budynków tworzących pierzeję: do 4m,
  - b) dla pozostałych obiektów budowlanych do 4m od poziomu terenu;
- 6) w zakresie geometrii dachu ustala się realizację dachów dwuspadowych o kalenicy równoległej do ulicy i kącie nachylenia do 25°.

**§ 27.** Dla terenów oznaczonych symbolami **1U/MW**, **2U/MW** ustala się:

- 1) przeznaczenie podstawowe terenu:

- a) zabudowa usługowa,
  - b) zabudowa mieszkaniowa wielorodzinna;
- 2) przeznaczenie dopuszczalne terenu: zabudowa zamieszkania zbiorowego;
- 3) szczególne warunki zagospodarowania terenów oraz ograniczenia w ich użytkowaniu:
- a) obowiązują ustalenia dla:
    - zabudowy pierzei ulic zawarte w §7,
    - układu urbanistycznego miasta Częstochowy, wpisanego do rejestru zabytków województwa śląskiego zawarte w §11,
    - zabytków nieruchomych i ich otoczenia zawarte w §12,
    - innych zabytków nieruchomych zawarte w §13,
    - historycznego zespołu budowlanego przy ulicy 7 Kamienic zawarte w §14,
    - budynków i obiektów o dużych walorach architektonicznych zawarte w §15,
    - stanowisk archeologicznych zawarte w §16,
  - b) ustala się, że tereny oznaczone symbolami 1U/MW, 2U/MW wchodzi w skład obszaru zabudowy śródmiejskiej,
  - c) dopuszcza się realizację zabudowy bezpośrednio przy granicy działki budowlanej, lub też w odległości 1,5m od tej granicy,
  - d) ustala się zakaz lokalizacji:
    - tymczasowych obiektów budowlanych, w tym nietrwale związanych z gruntem obiektów zaplecza gastronomicznego i wiat, za wyjątkiem dopuszczenia realizacji ogródków gastronomicznych,
    - niekubaturowych miejsc składowania i magazynowania towarów; funkcja magazynowania związana z prowadzoną działalnością usługową może stanowić wyłącznie część budynku o funkcji usługowej,
  - e) dla terenu oznaczonego symbolem 1U/MW dopuszcza się realizację w głębi nieruchomości parterowych garaży murowanych stanowiących uzupełnienie zabudowy mieszkaniowej,
  - f) za zgodną z przeznaczeniem terenu uznaje się realizację obiektów i urządzeń infrastruktury technicznej, zieleni urządzonej i stanowisk postojowych;
- 4) wskaźniki zagospodarowania terenu i zasady kształtowania zabudowy:

a) intensywność zabudowy jako wskaźnik powierzchni całkowitej zabudowy w odniesieniu do powierzchni działki budowlanej: min. 0,2 – max. 2,0,

b) wielkość powierzchni zabudowy w stosunku do powierzchni działki budowlanej:

- w granicach terenu 1U/MW max. 40%,

- w granicach terenu 2U/MW max. 55%,

c) minimalny procentowy udział powierzchni biologicznie czynnej w odniesieniu do powierzchni działki budowlanej:

- w granicach terenu 1U/MW min. 30%,

- w granicach terenu 2U/MW min. 20%;

5) maksymalną wysokość zabudowy:

a) dla budynków przeznaczenia podstawowego i uzupełniającego terenu:

- w granicach terenu 1U/MW: do 15m,

- w granicach terenu 2U/MW: do 11m,

b) dla budynków garażowych: do 4m,

c) dla pozostałych obiektów budowlanych do: 4m;

6) w zakresie geometrii dachu ustala się realizację dachów o kącie nachylenia do 25°, z zastrzeżeniem utrzymania istniejącej geometrii dachu dla:

a) zabytków nieruchomych wpisanych do rejestru zabytków i ich otoczenia, o których mowa w §12,

b) innych zabytków nieruchomych znajdujących się w Gminnej ewidencji zabytków miasta Częstochowy, o których mowa w §13.

**§ 28.** Dla terenu oznaczonego symbolem **MN/U** ustala się:

1) przeznaczenie podstawowe terenu:

a) zabudowa mieszkaniowa jednorodzinna,

b) zabudowa usługowa;

2) przeznaczenie dopuszczalne terenu: zabudowa zamieszkania zbiorowego;

3) szczególne warunki zagospodarowania terenów oraz ograniczenia w ich użytkowaniu:

a) ustala się, że teren wchodzi w skład obszaru zabudowy śródmiejskiej,

b) zakaz lokalizacji tymczasowych obiektów budowlanych niebędących zapleczem budowy i wiat,



c) dopuszcza się realizację zabudowy bezpośrednio przy granicy działki budowlanej, lub też w odległości 1,5m od tej granicy;

4) wskaźniki zagospodarowania terenu i zasady kształtowania zabudowy:

a) intensywność zabudowy jako wskaźnik powierzchni całkowitej zabudowy w odniesieniu do powierzchni działki budowlanej: min. 0,3 – max. 1,5,

b) wielkość powierzchni zabudowy w stosunku do powierzchni działki budowlanej: max. 45%,

c) minimalny procentowy udział powierzchni biologicznie czynnej w odniesieniu do powierzchni działki budowlanej: 20%;

5) maksymalną wysokość zabudowy:

a) dla budynków przeznaczenia podstawowego i uzupełniającego terenu: do 15m,

b) dla budynków gospodarczych i garażowych: do 4m,

c) dla pozostałych obiektów budowlanych: do 8m od poziomu terenu;

6) w zakresie geometrii dachu ustala się kąt nachylenia połaci dachowych do 35°.

**§ 29. 1.** Dla terenów oznaczonych symbolami **1ZP**, **2ZP** ustala się:

1) przeznaczenie podstawowe terenu: zieleń urządzona;

2) szczególne warunki zagospodarowania terenu oraz ograniczenia w użytkowaniu, w tym zakaz zabudowy:

a) obowiązują ustalenia dla:

- obszaru przestrzeni publicznej, zawarte w §9,

- pomnika historii „Częstochowa – Jasna Góra – zespół klasztoru oo. Paulinów” zawarte w §10,

- układu urbanistycznego miasta Częstochowy, wpisanego do rejestru zabytków województwa śląskiego zawarte w §11,

- innych zabytków nieruchomych zawarte w §13,

b) za zgodne z przeznaczeniem terenu uznaje się realizację:

- placów, promenad, ciągów pieszych i pieszo-rowerowych,

- zbiorników wodnych,

- niezbędnych dla obsługi terenu urządzeń infrastruktury technicznej,

- mebli miejskich i obiektów małej architektury, w szczególności takich jak: rzeźby, fontanny, place zabaw, urządzenia siłowni zewnętrznej oraz inne elementy wyposażenia /obiekty architektury parkowej,

c) ustala się zakaz lokalizacji nowych kubaturowych obiektów budowlanych, w tym tymczasowych obiektów budowlanych, za wyjątkiem dopuszczenia lokalizacji:

- obiektów budowlanych uwarunkowanych historycznie,
- obiektów wskazanych w pkt 2 litera b,
- ogródków gastronomicznych, na zasadach określonych w §9 ust.3,

d) ustala się zasadę stosowania spójnych rozwiązań w zakresie formy i materiałów, z jakich wykonane będą elementy detalu urbanistycznego podnoszące jakość użytkową i estetyczną przestrzeni, w tym obiekty użytkowe służące rekreacji codziennej i utrzymaniu porządku oraz meble miejskie,

e) w stosunku do istniejących innych zabytków nieruchomości, znajdujących się w gminnej ewidencji zabytków, zlokalizowanych w granicy terenu ZPP ustala się za zgodne z planem prowadzenie wszelkich prac związanych z ich utrzymaniem i konserwacją, zgodnie z zapisami zawartymi w §13,

f) w stosunku do istniejących toalet publicznych dopuszcza się ich niewielką rozbudowę, o powierzchnię nieprzekraczającą 20m<sup>2</sup>, z zachowaniem istniejącej wysokości i geometrii dachu,

g) dla potrzeb utwardzenia części terenu:

- ustala się realizację nawierzchni z materiałów wykończeniowych w formie: płyt kamiennych i betonowych z dopuszczeniem nawierzchni mineralnych oraz nawierzchni z elementów drewnopochodnych,

- w obrębie placów zabaw i siłowni zewnętrznych dopuszcza się stosowanie innego rodzaju nawierzchni, w tym bezpiecznych nawierzchni syntetycznych,

h) w związku z istniejącymi ustanowionymi pomnikami przyrody ożywionej, oznaczonymi na rysunku planu jako element informacyjny, obowiązują ustalenia przyjęte:

- Rozporządzeniem Nr 17/2002 Wojewody Śląskiego z dnia 15 maja 2002 r. w sprawie wprowadzenia ochrony indywidualnej w drodze pomnika przyrody żywej – drzewa gatunku klon jawor,

- Rozporządzeniem Nr 41/2002 Wojewody Śląskiego z dnia 17 czerwca 2002 r. w sprawie wprowadzenia ochrony indywidualnej w drodze pomnika przyrody żywej – drzewa gatunku dąb szypułkowy,

- Uchwałą Nr 551/XXXIX/2004 Rady Miasta Częstochowy z dnia 27 grudnia 2004 r.  
w sprawie uznania za pomniki przyrody obiektów będących drzewami;

3) wskaźniki zagospodarowania terenu i gabaryty obiektów budowlanych:

a) wielkość powierzchni zabudowy w stosunku do powierzchni działki budowlanej: max. 5%,

b) minimalny procentowy udział powierzchni biologicznie czynnej w odniesieniu do powierzchni działki budowlanej: 70%,

c) maksymalną wysokość zabudowy:

- zachowuje się istniejącą w dniu wejścia planu w życie wysokość budynków,

- dla nowych obiektów kubaturowych uwarunkowanych historycznie do 5m,

- dla pozostałych obiektów budowlanych do 3,5m od poziomu terenu,

d) w zakresie geometrii dachu ustala się kąt nachylenia połaci dachowych do 35° z zastrzeżeniem utrzymania istniejącej geometrii dachu dla:

- innych zabytków nieruchomych znajdujących się w Gminnej ewidencji zabytków miasta Częstochowy, o których mowa w §13,

- obiektów istniejących.

2. Dla terenu oznaczonego symbolem **3ZP** ustala się:

1) przeznaczenie podstawowe terenu: zieleń urządzona;

2) szczególne warunki zagospodarowania terenu oraz ograniczenia w użytkowaniu, w tym zakaz zabudowy:

a) obowiązują ustalenia dla:

- strefy otwarcia widokowego, zawarte w §7 ust.2,

- obszaru przestrzeni publicznej, zawarte w §9,

- pomnika historii „Częstochowa – Jasna Góra – zespół klasztoru oo. Paulinów” zawarte w §10,

- układu urbanistycznego miasta Częstochowy, wpisanego do rejestru zabytków województwa śląskiego zawarte w §11,

- stanowiska archeologicznego zawarte w §16,

b) za zgodne z przeznaczeniem terenu uznaje się zagospodarowanie terenu dostosowane do potrzeb związanych z organizowaniem plenerowych wydarzeń, poprzez realizację:

- placów, ciągów pieszych i pieszo-rowerowych,
- niezbędnych urządzeń infrastruktury technicznej, w tym urządzeń służących bezpieczeństwu oraz iluminacji terenu oraz sąsiadującego zabytkowego Zespołu Klasztornego OO. Paulinów na Jasnej Górze,

- mebli miejskich i obiektów małej architektury, w szczególności takich jak: rzeźby, fontanny oraz inne elementy wyposażenia /obiekty architektury parkowej,

- ogródków gastronomicznych na zasadach określonych w §9 ust.3,

- nietrwale związanego z gruntem pojedynczego obiektu zaplecza gastronomicznego, na zasadach określonych w §9 ust.4,

c) ustala się zakaz lokalizacji nowych kubaturowych obiektów budowlanych, w tym tymczasowych obiektów budowlanych, za wyjątkiem dopuszczenia lokalizacji obiektów wskazanych w pkt 2 litera b,

d) ustala się zasadę stosowania spójnych rozwiązań w zakresie formy i materiałów, z jakich wykonane będą elementy detalu urbanistycznego podnoszące jakość użytkową i estetyczną przestrzeni, w tym obiekty użytkowe służące rekreacji codziennej i utrzymaniu porządku oraz meble miejskie,

e) dla potrzeb utwardzenia terenu ustala się realizację nawierzchni z materiałów wykończeniowych w szczególności takich jak: płyty granitowe, kamienne i betonowe;

3) wskaźniki zagospodarowania terenu i gabaryty obiektów budowlanych:

a) wielkość powierzchni zabudowy w stosunku do powierzchni działki budowlanej: max. 5%,

b) minimalny procentowy udział powierzchni biologicznie czynnej w odniesieniu do powierzchni działki budowlanej: 40%,

c) maksymalną wysokość zabudowy:

- dla kubaturowych obiektów budowlanych do 3,5m,

- dla pozostałych obiektów budowlanych do 15m od poziomu terenu.

3. Dla terenów oznaczonych symbolami **4ZP**, **5ZP** ustala się:

1) przeznaczenie podstawowe terenu: zieleń urządzona;

2) przeznaczenie dopuszczalne terenu: usługi kultu religijnego;

3) szczególne warunki zagospodarowania terenu oraz ograniczenia w użytkowaniu, w tym zakaz zabudowy:

a) obowiązują ustalenia dla:

- pomnika historii „Częstochowa – Jasna Góra – zespół klasztoru oo. Paulinów” zawarte w §10,

- układu urbanistycznego miasta Częstochowy, wpisanego do rejestru zabytków województwa śląskiego zawarte w §11,

- budynków i obiektów o dużych walorach architektonicznych zawarte w §15,

b) za zgodne z przeznaczeniem terenu ustala się:

- prowadzenie prac budowlanych związanych z funkcjonowaniem, ochroną i zachowaniem istniejącego zabytkowego Zespołu Klasztornego OO. Paulinów na Jasnej Górze,

- realizację niezbędnych urządzeń infrastruktury technicznej, w tym urządzeń służących bezpieczeństwu i iluminacji terenu oraz sąsiadującego zabytkowego Zespołu Klasztornego OO. Paulinów na Jasnej Górze,

- realizację mebli miejskich i obiektów małej architektury, w szczególności takich jak: rzeźby, fontanny oraz inne elementy wyposażenia /obiekty architektury parkowej,

- dla terenu oznaczonego symbolem 4ZP realizację terenowych stanowisk postojowych niezbędnych dla obsługi klasztoru;

4) wskaźniki zagospodarowania terenu i gabaryty obiektów budowlanych:

a) wielkość powierzchni zabudowy w stosunku do powierzchni działki budowlanej: max. 5%,

b) minimalny procentowy udział powierzchni biologicznie czynnej w odniesieniu do powierzchni działki budowlanej: 60%,

c) maksymalną wysokość zabudowy:

- dla kubaturowych obiektów budowlanych do 3,5m,

- dla pozostałych obiektów budowlanych do 10m od poziomu terenu.

**§ 30.** Dla terenu oznaczonego symbolem **KDZ** ustala się:

1) przeznaczenie podstawowe terenu: teren drogi zbiorczej;

2) szczególne warunki zagospodarowania terenów oraz ograniczenia w ich użytkowaniu, w tym zakaz zabudowy, a także wskaźniki zagospodarowania terenów:

a) kategoria drogi: droga powiatowa – ulica 7 Kamienic,

b) klasa techniczna drogi: droga publiczna zbiorcza,

c) szerokość w liniach rozgraniczających, zgodnie z rysunkiem planu: od 19,0m do 25,0m z poszerzeniem w rejonie skrzyżowania,

d) obowiązują ustalenia dla:

- obszaru przestrzeni publicznej zawarte w §9,
- układu urbanistycznego miasta Częstochowy, wpisanego do rejestru zabytków województwa śląskiego zawarte w §11,

e) w ramach pasa drogowego dopuszcza się utwardzenie do 80% terenu, z pozostawieniem minimum 20% powierzchni terenu jako biologicznie czynnej w formie zieleni urządzonej,

f) w ramach powierzchni biologicznie czynnej ustala się zachowanie istniejących szpalerów zieleni wysokiej wzdłuż granicy z terenami zieleni urządzonej oznaczonej 2ZP, 3ZP, 1UP,

g) zakaz lokalizacji kubaturowych obiektów budowlanych, w tym tymczasowych obiektów budowlanych i tymczasowych obiektów gastronomicznych, za wyjątkiem:

- ogródków gastronomicznych na zasadach określonych w §9 ust.3,
- wiat przystankowych komunikacji miejskiej, o wysokości do 3,5m,

h) maksymalna wysokość obiektów budowlanych do 6m.

**§ 31. 1.** Dla terenów oznaczonych symbolami **1KDD, 2KDD, 3KDD** ustala się:

1) przeznaczenie podstawowe terenu: tereny dróg dojazdowych;

2) szczególne warunki zagospodarowania terenów oraz ograniczenia w ich użytkowaniu, w tym zakaz zabudowy, a także wskaźniki zagospodarowania terenów:

a) kategoria dróg: drogi gminne,

b) klasa techniczna dróg: drogi publiczne dojazdowe,

c) szerokość w liniach rozgraniczających, zgodnie z rysunkiem planu:

- dla terenu oznaczonego symbolem 1KDD (ulica Grunwaldzka): od 8,0m do 18,0m,
- dla terenu oznaczonego symbolem 2KDD (ulica Zgody): od 8,0m do 15,0m,
- dla terenu oznaczonego symbolem 3KDD (odcinek ulicy Klasztornej): od 8,0m do 12,0m,

d) dla terenu oznaczonego 3KDD obowiązują ustalenia dla układu urbanistycznego miasta Częstochowy, wpisanego do rejestru zabytków województwa śląskiego zawarte w §11,

e) w ramach pasa drogowego pozostawienie minimum 10% powierzchni terenu jako biologicznie czynnej w formie zieleni urządzonej,

f) zakaz lokalizacji kubaturowych obiektów budowlanych, w tym tymczasowych obiektów budowlanych i tymczasowych obiektów gastronomicznych,

g) w przypadku przebudowy lub remontu dopuszcza się realizację drogi bez wyodrębniania jej poszczególnych składników (droga jednoprzestrzenna typu woonerf),

h) maksymalna wysokość obiektów budowlanych do 6m.

2. Dla terenu oznaczonego symbolem **4KDD** ustala się:

1) przeznaczenie podstawowe terenu: teren drogi dojazdowej;

2) szczególne warunki zagospodarowania terenów oraz ograniczenia w ich użytkowaniu, w tym zakaz zabudowy, a także wskaźniki zagospodarowania terenów:

a) kategoria drogi: droga gminna (odcinek ulicy Klasztornej),

b) klasa techniczna drogi: droga publiczna dojazdowa,

c) szerokość w liniach rozgraniczających, zgodnie z rysunkiem planu: od 8,0m do 43,0m,

d) obowiązują ustalenia dla:

- obszaru przestrzeni publicznej zawarte w §9,

- układu urbanistycznego miasta Częstochowy, wpisanego do rejestru zabytków województwa śląskiego zawarte w §11,

e) w ramach pasa drogowego dopuszcza się utwardzenie do 80% terenu, z pozostawieniem minimum 20% powierzchni terenu jako biologicznie czynnej w formie zieleni urządzonej,

f) w ramach powierzchni biologicznie czynnej ustala się zachowanie istniejących szpalerów zieleni wysokiej wzdłuż granicy z terenem oznaczonym 2U/MW,

g) zakaz lokalizacji kubaturowych obiektów budowlanych, w tym tymczasowych obiektów budowlanych i tymczasowych obiektów gastronomicznych, za wyjątkiem:

- ogródków gastronomicznych na zasadach określonych w §9 ust.3,

- wiat przystankowych komunikacji miejskiej, o wysokości do 3,5m,

h) maksymalna wysokość obiektów budowlanych do 6m.

**§ 32.** Dla terenów oznaczonych symbolami **1KDX, 2KDX** ustala się:

1) przeznaczenie terenów: komunikacja pieszo-jezdna;

2) szczególne warunki zagospodarowania terenów oraz ograniczenia w ich użytkowaniu, w tym zakaz zabudowy, a także wskaźniki zagospodarowania terenów:

a) szerokość w liniach rozgraniczających, zgodnie z rysunkiem planu:

- dla terenu oznaczonego symbolem 1KDX (Pasaż Biskupa Stefana Bareły): od 1m do 32m,

- dla terenu oznaczonego 2KDX: od 8,0m do 19,0m,

b) obowiązują ustalenia dla:

- obszaru przestrzeni publicznej zawarte w §9,

- pomnika historii „Częstochowa – Jasna Góra – zespół klasztoru oo. Paulinów” zawarte w §10,

- układu urbanistycznego miasta Częstochowy, wpisanego do rejestru zabytków województwa śląskiego zawarte w §11,

c) dla terenu oznaczonego symbolem 1KDX dopuszcza się utwardzenie do 40% terenu, z pozostawieniem minimum 50% powierzchni terenu jako biologicznie czynnej,

d) dla terenu oznaczonego 2KDX dopuszcza się utwardzenie do 100% terenu,

e) zakaz lokalizacji kubaturowych obiektów budowlanych, w tym tymczasowych obiektów budowlanych i tymczasowych obiektów gastronomicznych,

f) w przypadku przebudowy lub remontu dopuszcza się realizację drogi bez wyodrębniania jej poszczególnych składników (droga jednoprzestrzenna typu woonerf),

g) maksymalna wysokość obiektów budowlanych do 6m.

**§ 33.** Dla terenu oznaczonego symbolem **KX** ustala się:

1) przeznaczenie podstawowe terenu: ciągi piesze i place (Aleja Henryka Sienkiewicza);

2) szczególne warunki zagospodarowania terenów oraz ograniczenia w ich użytkowaniu, w tym zakaz zabudowy, a także wskaźniki zagospodarowania terenów z określeniem parametrów obiektów:

a) szerokość w liniach rozgraniczających, zgodnie z rysunkiem planu: od 22m do 84m,

b) obowiązują ustalenia dla:

- osi widokowej zawarte w §7,

- obszaru przestrzeni publicznej zawarte w §9,

- pomnika historii „Częstochowa – Jasna Góra – zespół klasztoru oo. Paulinów” zawarte w §10,

- układu urbanistycznego miasta Częstochowy, wpisanego do rejestru zabytków województwa śląskiego zawarte w §11,



c) dopuszcza się utwardzenie do 90% terenu, z pozostawieniem minimum 10% powierzchni terenu jako biologicznie czynnej, z zachowaniem istniejącego zagospodarowania terenu związanego z grobem Nieznanego Żołnierza oraz pomnikiem ks. Jerzego Popiełuszki,

d) zakaz lokalizacji kubaturowych obiektów budowlanych, w tym tymczasowych obiektów budowlanych, za wyjątkiem tymczasowych obiektów wykorzystywanych w ramach imprez okolicznościowych związanych z organizowaniem plenerowych wydarzeń.

## **Rozdział 10.** **Przepisy końcowe**

**§ 34.** Określa się stawkę procentową, służącą do naliczenia jednorazowej opłaty, o której mowa w art. 36 ust. 4 ustawy, pobieranej przez Prezydenta Miasta Częstochowy w przypadku zbycia nieruchomości przez właściciela lub użytkownika wieczystego, z tytułu wzrostu wartości nieruchomości objętych ustaleniami planu, w wysokości 30%.

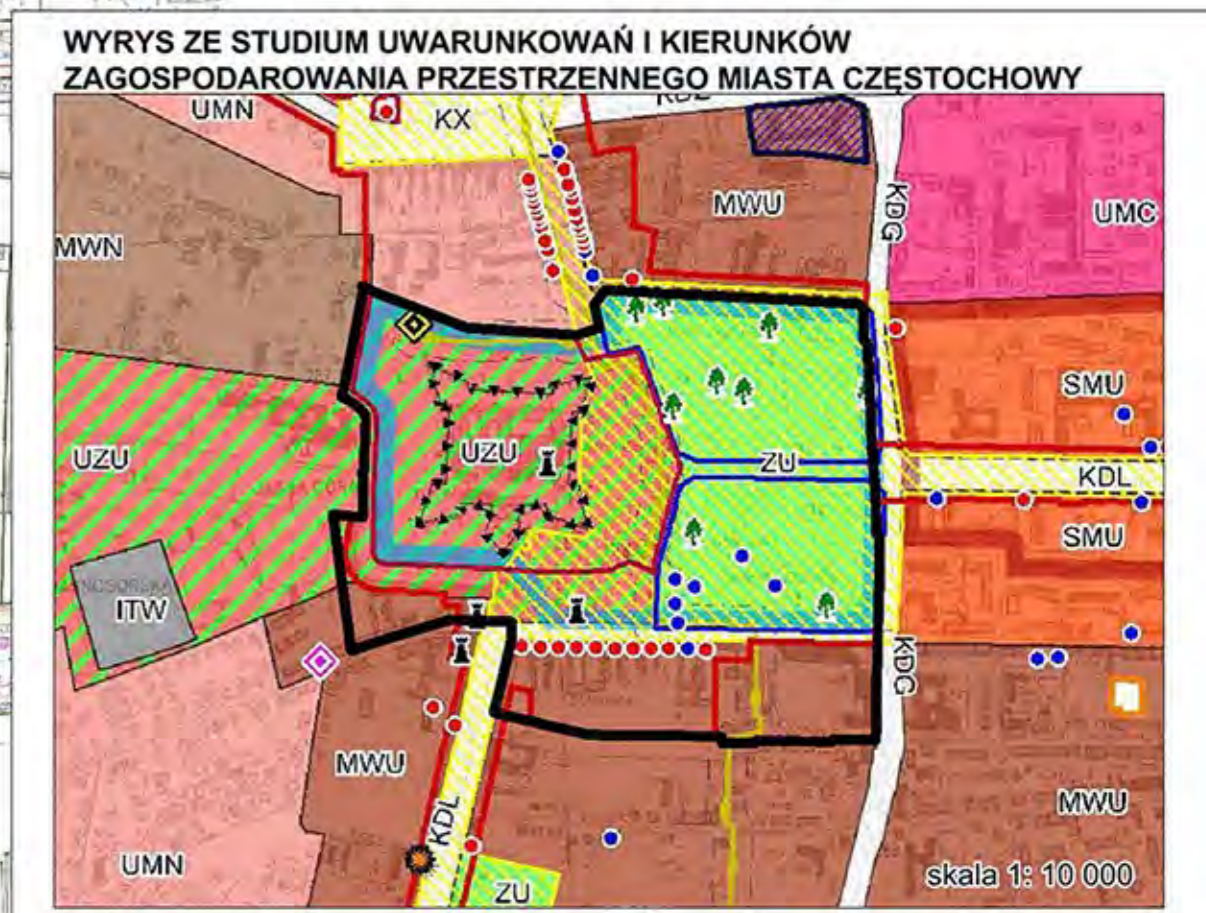
**§ 35.** Wykonanie uchwały powierza się Prezydentowi Miasta Częstochowy.

**§ 36.** Uchwała podlega publikacji na stronie internetowej Urzędu Miasta Częstochowy.

**§ 37.** Uchwała wchodzi w życie po upływie 14 dni od dnia jej ogłoszenia w Dzienniku Urzędowym Województwa Śląskiego.

z up. Prezydenta Miasta Częstochowy  
(-) Ryszard Stefaniak  
Zastępca Prezydenta  
Miasta Częstochowy

**MIEJSKOWY PLAN ZAGOSPODAROWANIA PRZESTRZENNEGO**  
obejmujący obszar położony w centrum Częstochowy  
w rejonie Klasztoru OO. Paulinów na Jasnej Górze



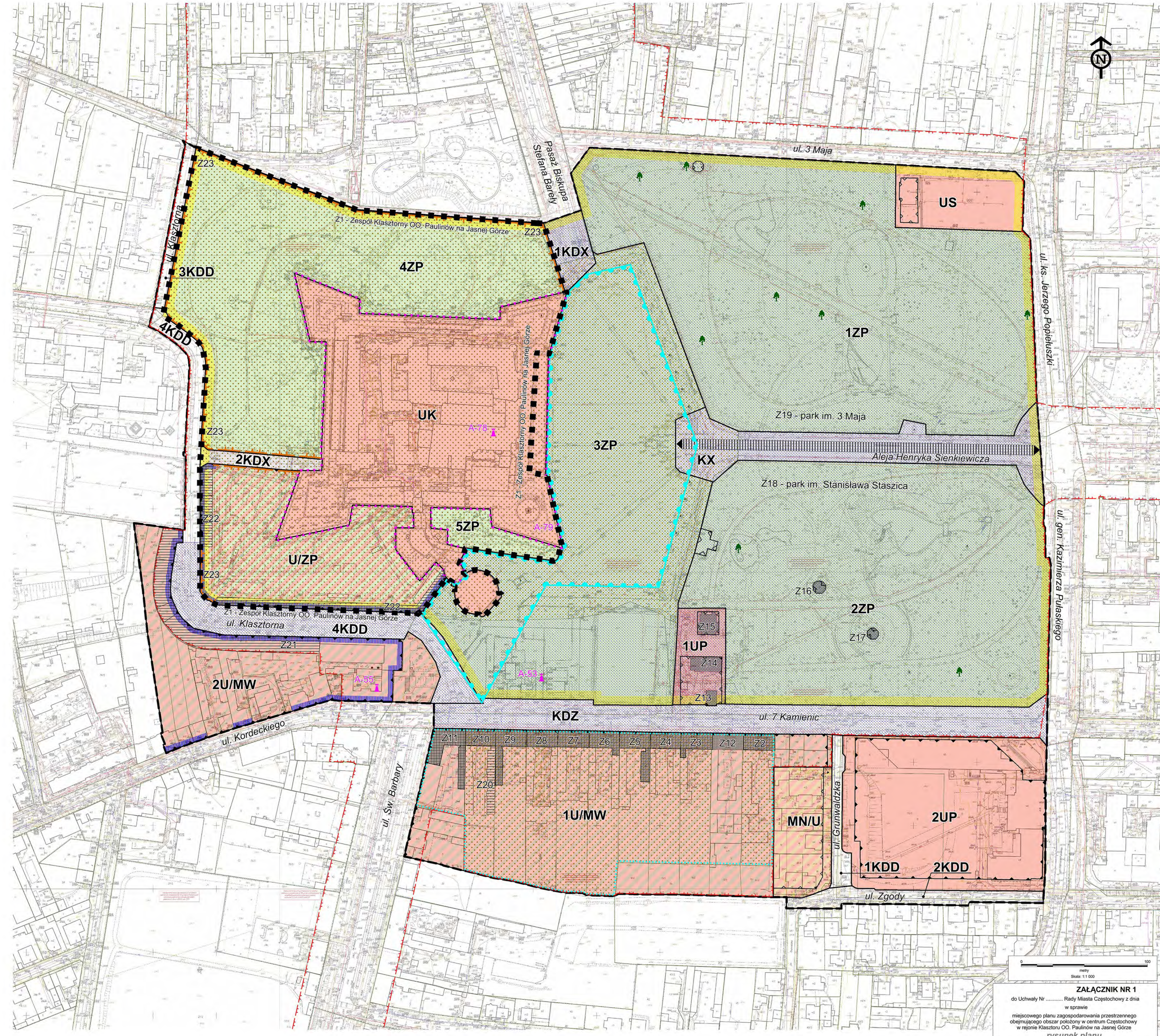
- LEGENDA DO STUDIUM UWARUNKOWAŃ I KIERUNKÓW ZAGOSPODAROWANIA PRZESTRZENNEGO MIASTA CZĘSTOCHOWY**
- granicza obszaru objętego miejscowym planem zagospodarowania przestrzennego
  - LEGENDA DO STUDIUM UWARUNKOWAŃ I KIERUNKÓW ZAGOSPODAROWANIA PRZESTRZENNEGO MIASTA CZĘSTOCHOWY
  - OBSZARY O RÓŻNYM PRZEZNACZENIU
  - obszar zabudowy usługowej z zielenią urządzonej
  - obszar zieleni urządzonej
  - obszary zabudowy mieszkaniowej wielorodzinnej i usług
  - obszary dróg publicznych klasy: KDA autostrada, KDGP główna korytarzowa, KDG lokalna (wyjazdowa)
  - GŁÓWNE KIERUNKI DZIAŁAŃ PRZESTRZENNICH
  - obszary przestrzeni publicznych
  - OBSZARY ORAZ ZASADY OCHRONY DZIEDZICTWA KULTUROWEGO I ZABYTEKÓW ORAZ DÓBR KULTURY WSPÓŁCZESNEJ
  - zabytki nieruchome:
    - wpisane do rejestru zabytków
    - w tym układ urbanistyczny miasta Częstochowy
    - inne ujęte w ewidencji zabytków
  - w tym stanowiska archeologiczne: obszarowe, punktowe
  - OBSZARY ORAZ ZASADY OCHRONY ŚRODOWISKA I JEGO ZASOBÓW, OCHRONY PRZYRODY
  - pomniki przyrody (w tym Aleja Brzozowa)
  - KIERUNKI ROZWOJU SYSTEMÓW INFRASTRUKTURY TECHNICZNEJ
  - ZAPOBATRIENIE W GAZ:
    - szacunkowy średniego ciśnienia
    - stacje redukcyjno-pomiarowe (SRP) i stopnia I i II stopnia

**LEGENDA DO MIEJSKOWEGO PLANU ZAGOSPODAROWANIA PRZESTRZENNEGO**

- OZNACZENIA GRAFICZNE ELEMENTÓW BĘDĄCYCH OBOWIĄZUJĄCYMI USTALENIAMI PLANU
- GRANICE OBSZARU OBJĘTEGO PLANEM MIEJSKOWYM
  - LINIE ROZGRANICZAJĄCE TERENY O RÓŻNYM PRZEZNACZENIU LUB RÓŻNYCH ZASADACH ZAGOSPODAROWANIA
  - NIEPRZEKRACZALNE LINIE ZABUDOWY
  - OBOWIĄZUJĄCE LINIE ZABUDOWY
- PRZEZNACZENIE TERENÓW WYODREBNIONYCH LINIAMI ROZGRANICZAJĄCYMI
- UK TEREN ZABUDOWY USŁUGOWEJ - USŁUGI KULTURY RELIGIJNEJ
  - UP TEREN ZABUDOWY USŁUGOWEJ - USŁUGI PUBLICZNE
  - US TEREN ZABUDOWY USŁUGOWEJ - USŁUGI SPORTU
  - U/ZP TEREN ZABUDOWY USŁUGOWEJ I ZIELENI URZĄDZONEJ
  - U/MW TEREN ZABUDOWY USŁUGOWEJ I ZABUDOWY MIESZKANIOWEJ WIELORODZINNEJ
  - MN/U TEREN ZABUDOWY MIESZKANIOWEJ JEDNORODZINNEJ I USŁUG
  - ZP TEREN ZIELENI URZĄDZONEJ
  - KDZ TEREN DRÓG PUBLICZNYCH - DROGA ZBIORCZA
  - KDD TEREN DRÓG PUBLICZNYCH - DROGA DOJAZDOWA
  - KDX TEREN CIĄGÓW PIESZO-JEZDNYCH
  - KX TEREN CIĄGÓW PIESZYCH I PLACÓW
- ELEMENTY ZAGOSPODAROWANIA PRZESTRZENNEGO
- OBSZAR PRZESTRZENI PUBLICZNEJ
  - PIERZEJE ULIC OBJĘTE OCHRONĄ
  - OS WIDOKOWA O SZCZEGÓLNYCH POWIĄZANIACH KULTUROWYCH W SKALI MIASTA
  - STREFA OTWARCIA WIDOKOWEGO
- OBSZARY I OBIEKTY PODLEGAJĄCE OCHRONIE NA PODSTAWIE PRZEPISÓW ODREBNYCH
- POMNIK HISTORII "CZĘSTOCHOWA - JASNA GÓRA ZESPÓŁ KLASZTORU O.O. PAULINÓW"
  - UKŁAD URBANISTYCZNY MIASTA CZĘSTOCHOWY WPISANY DO REJESTRU ZABYTEKÓW WOJ. ŚLĄSKIEGO
  - ZABYTEKI NIEMUCHOME WPISANE DO REJESTRU ZABYTEKÓW WOJ. ŚLĄSKIEGO, OZNACZONE SYMBOLAMI Z1 - Z11
  - INNE ZABYTEKI NIEMUCHOME WPISANE DO GMINNEJ EWIDENCJI ZABYTEKÓW MIASTA CZĘSTOCHOWY, OZNACZONE SYMBOLAMI Z12 - Z19
  - STREFA OCHRONY KONSERWATORSKIEJ, OBEJMUJĄCA HISTORYCZNY ZESPÓŁ BUDOWLANI PRZY ULICY 7 KAMIENIC
  - BUDYNKI I OBIEKTY O DUŻYCH WALORACH ARCHITEKTONICZNYCH, OZNACZONE SYMBOLAMI Z20 - Z23
  - ZABYTEKI ARCHEOLOGICZNE: STANOWISKA ARCHEOLOGICZNE OBSZAROWE I PUNKTOWE
- OZNACZENIA GRAFICZNE ELEMENTÓW INFORMACYJNYCH NIEBĘDĄCYCH USTALENIAMI PLANU
- DZIAŁKI, NA KTÓRYCH ZLOKALIZOWANE SĄ ZABYTEKI NIEMUCHOME, WPISANE DO REJESTRU ZABYTEKÓW WOJ. ŚLĄSKIEGO
  - PUNKT ZMIANY RODZAJU LINII ZABUDOWY
- cały obszar planu
- POMNIKI PRZYRODY OŻYWIONEJ

**ZALĄCZNIK NR 1**  
do Uchwały Nr ..... Rady Miasta Częstochowy z dnia .....  
w sprawie  
miejscowego planu zagospodarowania przestrzennego  
obejmującego obszar położony w centrum Częstochowy  
w rejonie Klasztoru OO. Paulinów na Jasnej Górze  
**rysunek planu**

MIEJSKA PRACOWNIA URBANISTYCZNO-PLANISTYCZNA  
42-202 Częstochowa, ul. Legionów 52 tel. 34 3707888



Załącznik Nr 2 do uchwały Nr

Rady Miasta Częstochowy

z dnia ..... 2024 r.

**Rozstrzygnięcie Rady Miasta Częstochowy o sposobie rozpatrzenia uwag wniesionych do projektu miejscowego planu zagospodarowania przestrzennego obejmującego obszar położony w centrum Częstochowy, w rejonie Klasztoru OO. Paulinów na Jasnej Górze**

1. Rada Miasta Częstochowy, zgodnie z art. 20 ust. 1 ustawy z dnia 27 marca 2003 r. o planowaniu i zagospodarowaniu przestrzennym (jt. Dz. U. z 2024 r. poz. 1130) w związku z art. 67 ust. 3 ustawy z dnia 7 lipca 2023 r. o zmianie ustawy o planowaniu i zagospodarowaniu przestrzennym oraz niektórych innych ustaw (Dz. U. z 2023 r. poz. 1688), po zapoznaniu się z listą nieuwzględnionych uwag wniesionych do wyłożonego do publicznego wglądu projektu miejscowego planu zagospodarowania przestrzennego obejmującego obszar położony w centrum Częstochowy, w rejonie Klasztoru OO. Paulinów na Jasnej Górze, postanawia o ich nieuwzględnieniu.

2. Lista nieuwzględnionych uwag wniesionych do wyłożonego do publicznego wglądu projektu miejscowego planu zagospodarowania przestrzennego:

Data wpływu uwagi	Zgłaszający uwagę, oznaczenie nieruchomości, której dotyczy uwaga	Treść uwagi (streszczenie)	Ustalenia projektu planu dla nieruchomości, której dotyczy uwaga	Rozstrzygnięcie Rady Miasta Częstochowy	Uzasadnienie rozstrzygnięcia
14.08. 2024 r.	osoba fizyczna obszar planu	1. wykreślenie zapisu o możliwości realizacji zabudowy 1,5m od granicy, z pozostawieniem zapisu o dopuszczalności realizacji zabudowy bezpośrednio przy granicy działki budowlanej, 2. korekta wskazanej na rysunku planu strefy otwarcia widokowego, 3. korekta granic strefy objętej ochroną konserwatorską, z dostosowaniem tych granic do granicy układu urbanistycznego miasta Częstochowy wpisanego do rejestru zabytków, 4. poszerzenie granicy planu miejscowego o fragment obejmujący narożnik ulicy 3 Maja i ulicy Wieluńskiej, 5. skorygowanie zapisu dotyczącego łączenia maksymalnie dwóch rodzajów elewacyjnych materiałów wykończeniowych dla budynków mieszkalnych wielorodzinnych,	1U/MW, 2U/MW - tereny zabudowy usługowej i zabudowy mieszkaniowej wielorodzinnej, 3ZP – teren zieleni parkowej, strefa otwarcia widokowego, strefa ochrony konserwatorskiej obejmująca historyczny zespół budowlany przy ulicy 7 Kamienic.	uwagi nieuwzględnione	Ad 1. Zapis dotyczący możliwości lokalizacji zabudowy 1,5m od granicy wynika z niewielkiej szerokości działek budowlanych oraz jest bezpośrednio skorelowany z §12 ust. 2 Rozporządzenia Ministra Infrastruktury z dnia 12 kwietnia 2002 r. w sprawie warunków technicznych jakim powinny odpowiadać budynki i ich usytuowanie, tym samym nie ma uzasadnienia dla jego zmiany. Ad 2. Wprowadzenie strefy otwarcia widokowego w obrębie błoni jasnogórskich było warunkiem uzgodnienia projektu planu miejscowego przez Śląskiego Wojewódzkiego Konserwatora Zabytków w Katowicach, a projekt planu z wrysowaną strefą został przez niego uzgodniony, tym samym nie ma podstaw do wskazanej korekty. Ad 3. Granica strefy ochrony konserwatorskiej w ramach historycznego zespołu budowlanego przy ulicy 7 Kamienic obejmuje swoimi granicami działki, na których zlokalizowane są zabytki nieruchome, wpisane do rejestru zabytków województwa śląskiego oraz inne

		<p>6. rezygnacja z zapisu odnośnie stosowania podestów w ogródkach gastronomicznych oraz ograniczenie dotyczące kształtu zadaszeń ogródków gastronomicznych,</p> <p>7. rezygnacja z zakazu instalowania na budynkach oraz na gruncie paneli fotowoltaicznych i kolektorów słonecznych w granicach układu urbanistycznego miasta Częstochowy, wpisanego do rejestru zabytków,</p> <p>8. dla terenu 1U/MW zwiększenie współczynnika powierzchni zabudowy z 40% do 55%.</p>		<p>zabytki nieruchome, wpisane do gminnej ewidencji zabytków miasta Częstochowy, zlokalizowane przy ulicy 7 Kamienic. Projekt planu z wrysowaną strefą został uzgodniony przez Śląskiego Wojewódzkiego Konserwatora Zabytków w Katowicach, tym samym nie ma podstaw do wskazanej korekty.</p> <p>Ad 4. Wskazany teren objęty jest przystąpieniem do sporządzenia planu miejscowego w ramach procedury prowadzonej dla obszaru położonego w centrum Częstochowy, w rejonie Rynku Wieluńskiego oraz Alei Jana Pawła II. Zmiana granic obszarów objętych przystąpieniem do sporządzenia planu wymaga uchwały Rady Miasta Częstochowy oraz wiąże się z ponowieniem procedury planu, co nie znajduje uzasadnienia.</p> <p>Ad 5. Zapis dotyczący stosowania maksymalnie dwóch elewacyjnych materiałów wykończeniowych dla zabudowy wielorodzinnej ma na celu zachowanie ładu przestrzennego i spójności formy nowej zabudowy w jednym z najcenniejszych historycznie obszarów miasta, a tym samym nie ma podstaw do wskazanej korekty.</p> <p>Ad 6. Zapis wykluczający realizację podestów oraz precyzujący dopuszczalne możliwe formy zadaszeń ma na celu zachowanie ładu przestrzennego i spójności wyglądu ogródków gastronomicznych w ramach układu urbanistycznego miasta Częstochowy wpisanego do rejestru zabytków, a tym samym nie ma podstaw do wskazanej korekty.</p> <p>Ad 7. Zakaz instalowania na budynkach oraz na gruncie paneli fotowoltaicznych i kolektorów słonecznych w granicach układu urbanistycznego miasta Częstochowy, wpisanego do rejestru zabytków województwa śląskiego, obejmującego dawne założenie miejskie Starej Częstochowy i Częstochówki wynika z procesu uzgodnień ze Śląskim Wojewódzkim Konserwatorem Zabytków w Katowicach – organem właściwym do uzgodnień w zakresie ochrony zabytków i opieki nad zabytkami – a tym samym nie ma podstaw do wskazanej korekty.</p> <p>Ad 8. Maksymalny udział powierzchni zabudowy dla terenu 1U/MW wynika z procesu uzgodnień ze Śląskim Wojewódzkim Konserwatorem Zabytków w Katowicach – organem właściwym do uzgodnień w zakresie ochrony zabytków i opieki nad zabytkami – a tym samym nie ma podstaw do jego zmiany.</p>
--	--	--	--	---

Załącznik Nr 3 do uchwały Nr  
Rady Miasta Częstochowy  
z dnia ..... 2024 r.

**Rozstrzygnięcie Rady Miasta Częstochowy o sposobie realizacji, zapisanych w planie, inwestycji z zakresu infrastruktury technicznej należących do zadań własnych gminy oraz zasadach ich finansowania, zgodnie z przepisami o finansach publicznych.**

1. Działając zgodnie z art. 20 ust. 1 ustawy z dnia 27 marca 2003 r. o planowaniu i zagospodarowaniu przestrzennym (jt. Dz. U. z 2024 r. poz. 1130) w związku z art. 67 ust. 3 ustawy z dnia 7 lipca 2023 r. o zmianie ustawy o planowaniu i zagospodarowaniu przestrzennym oraz niektórych innych ustaw (Dz. U. z 2023 r. poz. 1688) Rada Miasta Częstochowy ustala, że inwestycje z zakresu infrastruktury technicznej, które należą do zadań własnych gminy, zapisane w miejscowym planie zagospodarowania przestrzennego obejmującego obszar położony w centrum Częstochowy, w rejonie Klasztoru OO. Paulinów na Jasnej Górze będą realizowane przez miasto i finansowane z:

- 1) dochodów własnych miasta,
- 2) środków pochodzących z budżetu Unii Europejskiej,
- 3) innych źródeł.

2. Wykonanie inwestycji powierza się Prezydentowi Miasta Częstochowy.

Załącznik Nr 4 do uchwały Nr .....  
Rady Miasta Częstochowy  
z dnia ..... 2024 r.  
Zalacznik4.gml

**Dane przestrzenne, o których mowa w art. 67a ust. 3 i 5 ustawy z dnia 27 marca 2003 r. o planowaniu i zagospodarowaniu przestrzennym (jt. Dz. U. z 2024 r. poz. 1130) w związku z art. 67 ust.3 ustawy z dnia 7 lipca 2023 r. o zmianie ustawy o planowaniu i zagospodarowaniu przestrzennym oraz niektórych innych ustaw (Dz. U. z 2023 r. poz. 1688) zostaną ujawnione po kliknięciu w ikonę.**

## Uzasadnienie

### **do miejscowego planu zagospodarowania przestrzennego obejmującego obszar położony w centrum Częstochowy, w rejonie Klasztoru OO. Paulinów na Jasnej Górze**

Projekt miejscowego planu zagospodarowania przestrzennego obejmującego obszar położony w centrum Częstochowy, w rejonie Klasztoru OO. Paulinów na Jasnej Górze, opracowany został w granicach określonych w uchwale Nr 180.XVI.2015 Rady Miasta Częstochowy z dnia 29 października 2015 r. w sprawie przystąpienia do sporządzenia planu miejscowego.

Na podstawie art. 15 ust. 1 ustawy z dnia 27 marca 2003 r. o planowaniu i zagospodarowaniu przestrzennym (jt. Dz. U. z 2024r. poz. 1130) w związku z art. 67 ust. 3 ustawy z dnia 7 lipca 2023 r. o zmianie ustawy o planowaniu i zagospodarowaniu przestrzennym oraz niektórych innych ustaw (Dz. U. z 2023 r. poz. 1688), stwierdza się, że:

1. Plan obejmuje obszar zlokalizowany w centrum miasta, o powierzchni około 36,2ha, w granicach którego zawiera się Klasztor oo. Paulinów na Jasnej Górze, wraz z terenem Parków im. Stanisława Staszica i 3 Maja oraz zabudowa wzdłuż ulic: 7 Kamienic, Klasztornej i o. Augustyna Kordeckiego.

2. W obowiązującym Studium uwarunkowań i kierunków zagospodarowania przestrzennego miasta Częstochowy obszar planu przynależy do następujących obszarów funkcjonalnych:

1) obszar klasztoru stanowi teren UZU tj. obszar zabudowy usługowej z zielenią urządzoną, dla którego główny kierunek przeznaczenia terenu to:

- a) tereny usług kultu religijnego,
- b) tereny usług związanych z obsługą ruchu pielgrzymkowego,
- c) tereny zieleni urządzonej,

2) teren parków stanowi obszar zieleni urządzonej,

3) teren wzdłuż ulic: 7 Kamienic, Klasztornej i o. Augustyna Kordeckiego stanowi obszar zabudowy mieszkaniowej wielorodzinnej i usług.

3. W granicach planu zawierają się obszary i obiekty wymagające ochrony na podstawie przepisów ustawy z dnia 23 lipca 2003 r. o ochronie zabytków i opiece nad zabytkami tj.:

1) zespół zabytkowego pomnika historii „Częstochowa – Jasna Góra – zespół klasztoru oo. Paulinów” ustanowiony Zarządzeniem Prezydenta Rzeczypospolitej Polskiej z dnia 8 września 1994 r. (M.P. 1994 nr 50, poz 413), granice którego obejmują zespół klasztoru oo. Paulinów i Park wokół wzgórza,

2) zabytkowy układ urbanistyczny miasta Częstochowy wpisany do rejestru zabytków pod nr A/39,

3) obiekty wpisane do rejestru zabytków województwa śląskiego tj.:

a) zespół klasztoru ojców Paulinów na Jasnej Górze,

b) zespół historycznych kamienic przy ulicy 7 Kamienic, w skład którego wchodzi budynki nr: 9, 13, 15, 17, 19, 21, 23, 25, 27, 29 (10 budynków),

4) granice stanowisk archeologicznych oznaczonych Nr 78, 79 na obszarze Nr 86-48 w miejscowości Częstochowa, obejmujące mur gotycki oraz twierdzę bastionową sprzed przebudowy klasztoru z XVII w. oraz stanowiska punktowe Nr 53 na obszarze Nr 86-48, przy ulicy 7 Kamienic (grób szkieletowy) i Nr 55 na obszarze Nr 86-48, przy ulicy o. Augustyna Kordeckiego (teren dawnego szpitala), oznaczone symbolem A-55,

5) obiekty wpisane do gminnej ewidencji zabytków, które plan obejmuje ochroną konserwatorską, w tym:

a) zespół pawilonów Krajowej Wystawy Przemysłu i Rolnictwa z 1909 r., w tym:

– wzorcowa zagroda włościańska,

– Muzeum Przemysłu Ludowego tzw. „spichlerz polski”,

– Muzeum Higieniczne,

– pawilon Towarzystwa Akcyjnego „Zawiercie” (obserwatorium astronomiczne),

– altana dla orkiestry,

b) kamienica przy ulicy 7 Kamienic nr 11,

c) Parki Jasnogórskie: im. Stanisława Staszica i 3 Maja, w granicach których zlokalizowane są pomniki przyrody ożywionej,

6) obiekty i budynki o dużych walorach architektonicznych, w tym:

a) oficyna przy ul. 7 Kamienic 27,

b) budynki hal przy ul. Klasztornej,

c) budynki kramów przy ul. Klasztornej,

d) mur ogrodzeniowy parku klasztornego wzdłuż ulic Klasztornej i bp. Teodora Kubiny.

4. Plan obejmuje obszar o ukształtowanym układzie drogowym, bazującym na drogach klasy zbiorczej: ulicach ks. Jerzego Popiełuszki i gen. Kazimierza Pułaskiego (poza obszarem planu) oraz ulicy 7 Kamienic (obszar planu). Uzupełnieniem głównego układu są ulica 3 Maja (poza obszarem planu) oraz ulica Klasztorna (droga gminna klasy dojazdowej).

5. W granicach opracowania nie występują obiekty i obszary cenne przyrodniczo prawnie chronione, natomiast w granicach terenów oznaczonych symbolami 1ZP, 2ZP znajdują się ustanowione pomniki przyrody ożywionej, dla których obowiązują ustalenia przyjęte:



- Rozporządzeniem Nr 17/2002 Wojewody Śląskiego z dnia 15 maja 2002 r. w sprawie wprowadzenia ochrony indywidualnej w drodze pomnika przyrody żywej – drzewa gatunku klon jawor,

- Rozporządzeniem Nr 41/2002 Wojewody Śląskiego z dnia 17 czerwca 2002 r. w sprawie wprowadzenia ochrony indywidualnej w drodze pomnika przyrody żywej – drzewa gatunku dąb szypułkowy,

- Uchwałą Nr 551/XXXIX/2004 Rady Miasta Częstochowy z dnia 27 grudnia 2004 r. w sprawie uznania za pomniki przyrody obiektów będących drzewami.

6. W rejonie opracowania nie występują ograniczenia środowiskowe dla realizacji zabudowy i zagospodarowania terenów, w tym nie zostały wyznaczone obszary ograniczonego użytkowania, nie występują też zakłady stwarzające zagrożenie dla życia lub zdrowia ludzi, zakłady o zwiększonym lub dużym ryzyku wystąpienia poważnych awarii lub elektrownie wiatrowe.

7. W zakresie uzbrojenia terenu ustalono, że:

- obszar objęty planem leży w zasięgu miejskich sieci wodociągowej oraz kanalizacji sanitarnej,

- na części przedmiotowego obszaru istnieje infrastruktura ciepłownicza, stanowiąca potencjalną możliwość zaopatrzenia w ciepło sieciowe tej części miasta,

- w granicach obszaru objętego planem istnieje gazowa sieć rozdzielcza niskiego ciśnienia, która potencjalnie może stanowić o możliwości przyłączenia odbiorców do istniejącej sieci gazowej,

- obszar planu w całości leży w zasięgu istniejących sieci elektroenergetycznych średniego i niskiego napięcia,

a tym samym projekt planu obejmuje obszar uzbrojony.

8. Na potrzeby projektu planu prognozę oddziaływania na środowisko sporządziła osoba spełniająca wymagania, o których mowa w art. 74a ust. 2 ustawy z dnia 3 października 2008 r. o udostępnianiu informacji o środowisku i jego ochronie, udziale społeczeństwa w ochronie środowiska oraz o ocenach oddziaływania na środowisko (jt. Dz. U. z 2024 r. poz. 1112). Ze sporządzonej prognozy wynika, że realizacja ustaleń planu nie będzie potencjalnie niekorzystnie oddziaływać w zakresie funkcjonowania środowiska.

Ustalenia planu realizują wymogi wynikające z art. 1 ust. 2-4 ustawy z dnia 27 marca 2003 r. o planowaniu i zagospodarowaniu przestrzennym uwzględniając:

1. wymagania ochrony i kształtowania ładu przestrzennego, w tym urbanistyki i architektury oraz walory architektoniczne i krajobrazowe zrealizowano w szczególności poprzez wprowadzenie regulacji zawartych w Rozdziale 2 tekstu planu,

2. wymagania ochrony dziedzictwa kulturowego i zabytków zrealizowano w szczególności poprzez wprowadzenie regulacji zawartych w Rozdziale 4 tekstu planu,

3. wymagania ochrony środowiska, w tym gospodarowania wodami i ochrony gruntów rolnych i leśnych zrealizowano w szczególności poprzez wprowadzenie regulacji zawartych w Rozdziale 5 tekstu planu,

4. wymagania ochrony zdrowia i bezpieczeństwa ludzi i mienia, a także potrzeby osób ze szczególnymi potrzebami, o których mowa w ustawie z dnia 19 lipca 2019 r. o zapewnieniu dostępności osobom ze szczególnymi potrzebami zrealizowano w szczególności poprzez wprowadzenie regulacji zawartych w §9 ust. 2 pkt 1 oraz §20 ust. 4, 5 tekstu planu,

5. walory ekonomiczne przestrzeni oraz prawo własności zrealizowano w szczególności poprzez odpowiednie przyjęcie zasad zabudowy i zagospodarowania poszczególnych terenów,

6. potrzeby obronności i bezpieczeństwa państwa oraz potrzeby interesu publicznego zrealizowano w szczególności poprzez wyznaczenie terenów przestrzeni publicznej,

7. potrzeby w zakresie rozwoju infrastruktury technicznej, w szczególności sieci szerokopasmowych zrealizowano w szczególności poprzez wprowadzenie regulacji zawartych w §21 ust. 6 tekstu planu,

8. potrzebę zapewnienia odpowiedniej ilości i jakości wody do celów zaopatrzenia ludności zrealizowano w szczególności poprzez wprowadzenie regulacji zawartych w § 21 ust. 4 pkt 1 tekstu planu,

9. zapewnienie udziału społeczeństwa w pracach nad planem miejscowym, w tym przy użyciu środków komunikacji elektronicznej (poprzez zamieszczenie, odpowiednio do etapu sporządzania planu i prowadzenia procedury planistycznej, w Biuletynie Informacji Publicznej Urzędu Miasta Częstochowy) jest realizowane poprzez: ogłoszenie i obwieszczenie o przystąpieniu do sporządzenia planu, umożliwienie składania wniosków, ogłoszenie i obwieszczenie o wyłożeniu do publicznego wglądu projektu planu miejscowego, zorganizowanie publicznej dyskusji nad rozwiązaniami przyjętymi w projekcie planu, umożliwienie składania uwag,

10. projekt planu został wyłożony do publicznego wglądu w okresie od 24 czerwca 2024 r. do 24 lipca 2024 r., po wyłożeniu do publicznego wglądu, w ustawowym terminie tj. do dnia 16 sierpnia 2024 r. do wyłożonego projektu planu wpłynęły uwagi złożone przez osobę fizyczną.

Po analizie złożonych uwag do zapisów planu Prezydent Miasta Częstochowy rozpatrzył je Zarządzeniem Nr 155.2024 z dnia 5 września 2024 r., zgodnie z zasadami określonymi w art. 17 pkt 12 ustawy z dnia 27 marca 2027 r. o planowaniu i zagospodarowaniu przestrzennym,

11. zachowanie jawności i przejrzystości procedur planistycznych jest zrealizowane poprzez: ogłoszenie w miejscowej prasie oraz obwieszczenie o podjęciu uchwały o przystąpieniu do sporządzenia projektu planu określając formę, miejsce i termin składania wniosków, zawiadomienie na piśmie o podjęciu uchwały o przystąpieniu do sporządzenia planu instytucje i organy właściwe do uzgadniania i opiniowania, uzyskanie wymaganych opinii i uzgodnień, ogłoszenie w miejscowej prasie oraz przez obwieszczenie o wyłożeniu projektu planu do publicznego wglądu na co najmniej 7 dni przed dniem wyłożenia, o terminie i miejscu dyskusji publicznej oraz informacji dotyczących wnoszenia uwag do projektu planu, wyłożenie projektu planu

do publicznego wglądu na okres co najmniej 21 dni, zorganizowanie dyskusji publicznej nad rozwiązaniami przyjętymi w projekcie planu, umożliwienie zainteresowanym wniesienia uwag dotyczących projektu planu miejscowego,

12. przy sporządzaniu projektu planu wazono interes publiczny i interesy prywatne, z uwzględnieniem uwarunkowań ekonomicznych, środowiskowych i społecznych oraz dostosowano przeznaczenie poszczególnych terenów, oraz wprowadzone zasady zagospodarowania do stopnia przygotowania tych terenów do zabudowy, dostępu do sieci komunikacyjnej, oraz stopnia wyposażenia w infrastrukturę techniczną,

13. obszar opracowania obejmuje teren wskazany do sporządzenia planu pod pozycją nr 1/2015 w Wieloletnim programie sporządzania miejscowych planów zagospodarowania przestrzennego – załącznika do Uchwały Nr 352.XXVIII.2016 Rady Miasta Częstochowy z dnia 25 sierpnia 2016 r. w sprawie aktualności Studium uwarunkowań i kierunków zagospodarowania przestrzennego miasta Częstochowy,

14. zapewnienie uwzględnienia zasad uniwersalnego projektowania zawarto w §5 ust. 6 tekstu planu,

15. zgodnie z opracowaną prognozą skutków finansowych uchwalenia planu miejscowego, obciążenia finansowe gminy wyniosą 21 tysięcy złotych i związane są z wykupem terenów pod regulację granic dróg publicznych.

Wpływy do budżetu oszacowane zostały na kwotę 240 tysięcy złotych i wynikają z podatku od nieruchomości. Ww. koszty będą ponoszone w kolejnych latach, w miarę możliwości finansowych gminy, z działu 700, rozdział 70005, §6050, zad. MN/M/G005 – Realizacja miejscowych planów zagospodarowania przestrzennego.

Zgodnie z art. 20 ust. 1 ustawy z dnia 27 marca 2003 r. o planowaniu i zagospodarowaniu przestrzennym, w związku z art. 67 ust. 3 ustawy z dnia 7 lipca 2023r. o zmianie ustawy o planowaniu i zagospodarowaniu przestrzennym oraz niektórych innych ustaw, plan miejscowy uchwała rada gminy, po stwierdzeniu, że nie narusza on ustaleń studium, rozstrzygając jednocześnie o sposobie rozpatrzenia uwag do projektu planu oraz sposobie realizacji, zapisanych w planie, inwestycji z zakresu infrastruktury technicznej, które należą do zadań własnych gminy, oraz zasadach ich finansowania, zgodnie z przepisami o finansach publicznych. Część tekstowa planu stanowi treść uchwały, część graficzna oraz wymagane rozstrzygnięcia stanowią załączniki do uchwały.

Mając na uwadze powyższe, przyjęcie przez Radę Miasta Częstochowy niniejszej uchwały jest uzasadnione.

**UCHWAŁA NR .....**  
**RADY MIASTA CZĘSTOCHOWY**

z dnia ..... 2024 r.

**w sprawie miejscowego planu zagospodarowania przestrzennego obejmującego obszar położony  
w Częstochowie, w dzielnicy Dźbów, przy ulicy Ostatniej**

Na podstawie art. 18 ust. 2 pkt 5 ustawy z dnia 8 marca 1990 r. o samorządzie gminnym (jt. Dz. U. z 2024 r. poz. 1465 i 1572) oraz art. 3 ust. 1 i art. 20 ust. 1 ustawy z dnia 27 marca 2003 r. o planowaniu i zagospodarowaniu przestrzennym (jt. Dz.U. z 2024 r. poz. 1130) w związku z art. 67 ust. 3 ustawy z dnia 7 lipca 2023 r. o zmianie ustawy o planowaniu i zagospodarowaniu przestrzennym oraz niektórych innych ustaw (Dz. U. z 2023 r. poz. 1688), Rada Miasta Częstochowy uchwała:

**Rozdział 1.**  
**Ustalenia ogólne**

**§ 1. 1.** Uchwala się miejscowy plan zagospodarowania przestrzennego obejmujący obszar położony w Częstochowie, w dzielnicy Dźbów, przy ulicy Ostatniej, po stwierdzeniu, że nie narusza on ustaleń Studium uwarunkowań i kierunków zagospodarowania przestrzennego miasta Częstochowy przyjętego uchwałą Nr 263.XX.2019 Rady Miasta Częstochowy z dnia 21 listopada 2019 r.

2. Plan obejmuje obszar o powierzchni ok. 18,6 ha, w granicach wyznaczonych w uchwale Nr 946.LXX.2022 Rady Miasta Częstochowy z dnia 1 grudnia 2022 r. w sprawie przystąpienia do sporządzenia miejscowego planu zagospodarowania przestrzennego obejmującego obszar położony w Częstochowie, w dzielnicy Dźbów, przy ulicy Ostatniej.

3. Granice obszaru objętego planem określone są na rysunku planu.

**§ 2. 1.** Plan składa się z integralnych części:

- 1) tekstowej, której treść stanowi niniejsza uchwała;
- 2) graficznej, sporządzonej w formie rysunku planu.

2. Załącznikami do uchwały są:

- 1) rysunek planu, stanowiący załącznik nr 1;
- 2) rozstrzygnięcie Rady Miasta Częstochowy o sposobie realizacji zapisanych w planie inwestycji z zakresu infrastruktury technicznej należących do zadań własnych gminy oraz zasadach ich finansowania, stanowiące załącznik nr 2;
- 3) dane przestrzenne, stanowiące załącznik nr 3.

**§ 3. 1.** Następujące oznaczenia na rysunku planu są obowiązującymi ustaleniami planu:

1) oznaczenia graficzne:

- a) granice obszaru objętego planem miejscowym,
- b) linie rozgraniczające tereny o różnym przeznaczeniu lub różnych zasadach zagospodarowania,
- c) nieprzekraczalne linie zabudowy;

2) oznaczenia graficzne oraz symbole literowe identyfikujące przeznaczenie terenów wyodrębnionych liniami rozgraniczającymi:

- a) **MN** – teren zabudowy mieszkaniowej jednorodzinnej,
- b) **MNW-ML-Z** – teren zabudowy mieszkaniowej jednorodzinnej wolnostojącej lub zabudowy letniskowej lub rekreacji indywidualnej lub zieleni,
- c) **U** – teren usług,
- d) **UH-UL** – teren usług handlu lub usług rzemieślniczych,
- e) **US-Z** – teren usług sportu i rekreacji lub zieleni,
- f) **KDD** – teren drogi dojazdowej,
- g) **KR** – teren komunikacji drogowej wewnętrznej,
- h) **IE** – teren elektroenergetyki,
- i) **RN-Z** – teren rolnictwa z zakazem zabudowy lub teren zieleni,
- j) **Z** – teren zieleni,
- k) **WS** – teren wód powierzchniowych śródlądowych,
- l) **CC** – teren cmentarza czynnego.

3) oznaczenie graficzne obszarów i obiektów podlegających ochronie, na podstawie przepisów odrębnych:

a) granice strefy ochrony sanitarnej cmentarza:

- w odległości do 50 m,
- w odległości do 150 m,

b) stanowisko archeologiczne w Gminnej Ewidencji Zabytków Miasta Częstochowy,

c) strefa ochrony konserwatorskiej.

2. Pozostałe oznaczenia graficzne na rysunku planu mają charakter informacyjny i nie są ustaleniami planu:

- 1) teren cmentarza istniejącego,
- 2) teren cmentarza projektowanego,
- 3) zasięg dna doliny rzecznej,
- 4) oznaczenia wynikające z treści mapy zasadniczej.

**§ 4. 1.** Określenie przeznaczenia oraz sposobu zagospodarowania i warunków zabudowy terenów następuje na podstawie ustaleń właściwych dla danego terenu:

- 1) ogólnych, określonych w rozdziałach od 1 do 8 niniejszej uchwały;
- 2) szczegółowych dla danego terenu, określonych w rozdziale 9 niniejszej uchwały;
- 3) wyrażonych graficznie na rysunku planu.

2. Ustalenia planu, w tym definicje sformułowane w § 5 uchwały, nie wyłączają stosowania obowiązujących przepisów w zakresie wymaganym dla zmiany zagospodarowania terenu lub zabudowy realizowanej w granicach obszaru objętego planem.

3. Brak w planie ustaleń wymaganych art. 15 ust. 2 ustawy oznacza, że w tym zakresie nie występuje potrzeba ich określenia lub, że nie występowały one w granicach obszaru objętego planem w dniu uchwalania planu, w szczególności dotyczy to:

- 1) wymagań wynikających z potrzeb kształtowania przestrzeni publicznych;
- 2) granic i sposobów zagospodarowania terenów lub obiektów podlegających ochronie na podstawie odrębnych przepisów w zakresie: terenów górniczych, obszarów szczególnego zagrożenia powodzią, obszarów osuwania się mas ziemnych, krajobrazów priorytetowych określonych w audycie krajobrazowym oraz w planach zagospodarowania przestrzennego województwa;
- 3) sposobów i terminów tymczasowego zagospodarowania, urządzania i użytkowania terenów.

**§ 5. 1.** Ilekroć w uchwale jest mowa o:

- 1) terenie – należy przez to rozumieć wydzieloną na rysunku planu liniami rozgraniczającymi i oznaczoną symbolem literowym część obszaru objętego planem, o określonym przeznaczeniu i ustalonych zasadach lub warunkach zagospodarowania;
- 2) przeznaczeniu terenu – należy przez to rozumieć ustalony planem rodzaj użytkowania, zagospodarowania lub zabudowy terenu, określony zgodnie z Załącznikiem Nr 1 do Rozporządzenia Ministra Rozwoju i Technologii z dnia 17 grudnia 2021 r. w sprawie wymaganego zakresu projektu miejscowego planu zagospodarowania przestrzennego (Dz. U. z 2021 r. poz. 2404), któremu podporządkowane są pozostałe sposoby zagospodarowania terenu, określone jako uzupełniające;

3) przeznaczeniu uzupełniającym terenu – należy przez to rozumieć ustalony planem rodzaj użytkowania, zagospodarowania lub zabudowy terenu, określony zgodnie z Załącznikiem Nr 1 do Rozporządzenia Ministra Rozwoju i Technologii z dnia 17 grudnia 2021 r. w sprawie wymaganego zakresu projektu miejscowego planu zagospodarowania przestrzennego, uzupełniający przeznaczenie terenu i mogący z nim harmonijnie współistnieć;

4) przeznaczeniu wykluczającym terenu – należy przez to rozumieć rodzaj użytkowania; zagospodarowania lub zabudowy terenu, określony zgodnie z Załącznikiem Nr 1 do Rozporządzenia Ministra Rozwoju i Technologii z dnia 17 grudnia 2021 r. w sprawie wymaganego zakresu projektu miejscowego planu zagospodarowania przestrzennego, do którego realizacji plan nie dopuszcza;

5) usługach rzemieślniczych – należy przez to rozumieć ogólnodostępną działalność gospodarczą służącą zaspokajaniu potrzeb indywidualnych i zbiorowych ludności, która jest wykonywana z zachowaniem warunków określonych w ustawie z dnia 22 marca 1989 r. o rzemiośle (jt. Dz. U. z 2020 r. poz. 2159 oraz z 2021 poz. 2245);

6) zabudowie – należy przez to rozumieć budynek lub zespół budynków;

7) nieprzekraczalnej linii zabudowy – należy przez to rozumieć ustaloną na rysunku planu linię określającą minimalną odległość zewnętrznej krawędzi zewnętrznej ściany budynku od linii rozgraniczającej teren; nie dotyczy ona podziemnych części budynków oraz elementów architektonicznych takich jak: okapy, gzymsy, balkony, wykusze, schody, zadaszenia, podesty, pochylnie dla osób ze szczególnymi potrzebami, rampy, windy, elementy wystroju elewacji oraz obiektów takich jak portiernie.

## 2. Użyte w uchwale pojęcia:

1) uchwałą – oznacza niniejszą uchwałę Rady Miasta Częstochowy;

2) ustawa – oznacza ustawę z dnia 27 marca 2003 r. o planowaniu i zagospodarowaniu przestrzennym;

3) udział powierzchni zabudowy, wysokość zabudowy, nadziemna intensywność zabudowy, udział powierzchni biologicznie czynnej – odpowiada definicjom zawartym w ustawie z dnia 27 marca 2023 r. o planowaniu i zagospodarowaniu przestrzennym;

4) przedsięwzięcie mogące znacząco oddziaływać na środowisko – odpowiada przedsięwzięciom wymienionym w Rozporządzeniu Rady Ministrów z dnia 10 września 2019 r. w sprawie przedsięwzięć mogących znacząco oddziaływać na środowisko (Dz. U. z 2019 r. poz. 1839, z 2022 r. poz 1071 oraz z 2023 r. poz.1724);

5) urządzenia infrastruktury technicznej – odpowiadają obiektom, o których budowie jest mowa w art. 143 ust. 2 ustawy z dnia 21 sierpnia 1997 r. o gospodarce nieruchomościami (jt. Dz. U. z 2024 r. poz. 1145 i 1222);

6) projektowanie uniwersalne – odpowiada definicji zawartej w art. 2 pkt 4 ustawy z dnia 19 lipca 2019 r. o zapewnieniu dostępności osobom ze szczególnymi potrzebami (jt. Dz. U. z 2024 r. poz. 1411).

## **Rozdział 2.**

### **Zasady ochrony i kształtowania ładu przestrzennego wraz z określeniem zasad kształtowania zabudowy, kolorystyki obiektów budowlanych oraz określenie linii zabudowy**

**§ 6. 1.** Uznaje się za zgodne z planem, w ramach ustalonego przeznaczenia terenów przeznaczonych do zabudowy, zlokalizowanych w granicach obszaru objętego planem:

1) roboty budowlane w rozumieniu ustawy z dnia 7 lipca 1994 r. – Prawo budowlane (jt. Dz. U. z 2024 r. poz. 725, 834 i 1222);

2) zmianę sposobu użytkowania obiektu lub jego części, zgodnie z ustaleniami planu;

3) lokalizację sieci i urządzeń infrastruktury technicznej innych niż służące ustalonemu przeznaczeniu terenu, o ile ich realizacja nie skutkuje ograniczeniami, które wykluczają możliwość zabudowy i zagospodarowania terenu zgodnie z ustalonym przeznaczeniem.

2. Na terenach przeznaczonych dla lokalizacji zabudowy oznaczonych symbolami: MN, MNW-ML-Z, U, UH-UL i US-Z ustala się realizację dachów: symetrycznych dwu- lub wielospadowych i kącie nachylenia połąci dachowych do 40°; z dopuszczeniem:

1) realizacji dachów płaskich;

2) realizacji dachów jednospadowych w przypadku realizacji zabudowy przy granicy działki.

3. W zakresie kolorystyki obiektów budowlanych oraz pokrycia dachów:

1) ustala się stosowanie elewacyjnych materiałów wykończeniowych w kolorach dla nich naturalnych tj. aluminium, miedzi, stali nierdzewnej, nie barwionego szkła, drewna, betonu, itp;

2) dla farb i tynków zewnętrznych ustala się współczynnik nasycenia koloru nie wyższy niż 20% przy współczynniku jasności koloru nie niższym niż 80%;

3) dopuszcza się zastosowanie barw o innych współczynnikach, niż określone w punkcie 2, pod warunkiem zastosowania ich na powierzchni nie przekraczającej 20% sumarycznej powierzchni pokrytej tynkiem;

4) zakaz stosowania elewacyjnych materiałów wykończeniowych typu: siding winylowy, blachy faliste i trapezowe oraz materiały odblaskowe, fosforyzujące i refleksyjne;

5) dla dachów o kącie nachylenia powyżej 25°, stosowanie pokryć dachowych w odcieniach koloru czerwonego, brązowego, grafitowego oraz szarego.



4. Na budynkach, ponad płaszczyznę dachów dopuszcza się realizację masztów, kominów oraz innych elementów budynku związanych z jego funkcjonowaniem, w szczególności takich jak: świetliki dachowe, klimatyzatory, kolektory słoneczne i panele fotowoltaiczne wraz z konstrukcją wsporczą, o wysokości nie większej niż 3,0 m ponad poziom dachu, mierzonej w miejscu montażu.

5. Lokalizacja nowej zabudowy w stosunku do dróg publicznych z zachowaniem wyznaczonych w sposób graficzny na rysunku planu nieprzekraczalnej linii zabudowy – 6 m od linii rozgraniczającej ulicy Ostatniej oraz 5 m od ulicy Trzcinowej.

6. Obiekty infrastruktury technicznej, takie jak stacje transformatorowe itp.:

1) należy lokalizować w sposób zapewniający dostęp z pasa drogowego;

2) dopuszcza się ich usytuowanie poza wyznaczoną linią zabudowy, przy zachowaniu zgodności z przepisami ustawy z dnia 21 marca 1985 r. o drogach publicznych (jt. Dz. U. z 2024 r. poz. 320).

7. Zabudowa istniejąca, zlokalizowana pomiędzy nieprzekraczalną linią zabudowy, a linią rozgraniczającą może być rozbudowana zgodnie z ustaloną nieprzekraczalną linią zabudowy.

8. Za zgodne z przepisami planu ustala się remonty, przebudowę i nadbudowę do wysokości określonej w ustaleniach szczegółowych, istniejącej zabudowy zlokalizowanej pomiędzy nieprzekraczalną linią zabudowy, a linią rozgraniczającą.

9. Ustala się zasadę uniwersalnego projektowania w celu zapewnienia osobom ze szczególnymi potrzebami, dostępności zabudowy i zagospodarowania działek budowlanych, w zakresie wynikającym z ich przeznaczenia.

### **Rozdział 3.**

#### **Zasady ochrony dziedzictwa kulturowego i zabytków**

**§ 7. 1.** Obejmuje się ochroną istniejący cmentarz katolicki przy ul. Ostatniej, oznaczony graficznie na rysunku planu 1CC.

2. Dla cmentarza, o którym mowa w ust. 1 ustala się nakaz zachowania:

1) układu kwater i alejek;

2) starodrzewu;

3) nagrobków z okresu międzywojennego.

3. Obejmuje się ochroną, występujące w granicach obszaru objętego planem stanowiska archeologiczne znajdujące się w Gminnej Ewidencji Zabytków miasta Częstochowy wraz ze strefą ochrony konserwatorskiej OW – oznaczone graficznie na rysunku planu:

1) o nr 106 w obszarze nr AZP 87-48/20, oznaczone symbolem A-106;

2) o nr 107 w obszarze nr AZP 87-48/21, oznaczone symbolem A-107.

4. Zagospodarowanie terenów zlokalizowanych w granicach stanowisk archeologicznych oraz wyznaczonych na rysunku planu stref ochrony konserwatorskiej, o których mowa w ust. 3, wymaga uwzględnienia przepisów ustawy z dnia 23 lipca 2003 r. o ochronie zabytków i opiece nad zabytkami (jt. Dz. U. z 2024 r. poz. 1292), w szczególności w zakresie badań archeologicznych.

#### **Rozdział 4.**

### **Zasady ochrony środowiska i przyrody wraz z określeniem szczególnych warunków zagospodarowania terenów oraz ograniczeń w ich użytkowaniu, w tym zakazu zabudowy**

**§ 8.** 1. W celu ochrony wód oraz gruntu ustala się:

1) zakaz wprowadzania nieoczyszczonych ścieków do gruntu, wód powierzchniowych i podziemnych;

2) rozwiązania z zakresu odprowadzenia wód opadowych lub roztopowych muszą zabezpieczać czystość wód odbiorników;

3) nakaz postępowania z wodami opadowymi i roztopowymi pochodzącymi z zanieczyszczonych powierzchni szczelnych zgodnie z przepisami zawartymi w ustawie z dnia 20 lipca 2017 r. – Prawo wodne (jt. Dz. U. 2024 r. poz. 1087, 1089 i 1473) oraz Rozporządzeniu Ministra Gospodarki Morskiej i Żeglugi z dnia 12 lipca 2019 r. w sprawie substancji szczególnie szkodliwych dla środowiska wodnego oraz warunków, jakie należy spełnić przy wprowadzaniu do wód lub do ziemi ścieków, a także przy odprowadzaniu wód opadowych lub roztopowych do wód lub do urządzeń wodnych (Dz. U. z 2019 r. poz. 1311).

2. Dla ochrony powietrza wprowadza się następujące wymagania:

1) nakaz stosowania rozwiązań zapewniających eliminację lub ograniczenie wielkości substancji odprowadzanych do powietrza, do poziomów określonych w ustawie z dnia 27 kwietnia 2001 r. Prawo ochrony środowiska (jt. Dz. U. z 2024 r. poz. 54, 834, 1089 i 1222) wraz z przepisami wykonawczymi;

2) nakaz wykorzystywania do ogrzewania obiektów energii ze źródeł odnawialnych albo dobór innych rozwiązań technicznych, mających na celu ograniczenie emisji gazów i pyłów wprowadzanych do powietrza, do poziomów dopuszczalnych, określonych w ustawie z dnia 27 kwietnia 2001 r. – Prawo ochrony środowiska wraz z przepisami wykonawczymi.

3. W rozumieniu przepisów o ochronie przed hałasem, wskazuje się tereny oznaczone na rysunku planu symbolem MN, MNW-ML-Z jako tereny zabudowy mieszkaniowej jednorodzinnej, chronione zgodnie z przepisami ustawy z dnia 27 kwietnia 2001 r. Prawo ochrony środowiska.

4. Oddziaływanie prowadzonych działalności nie może powodować przekroczenia standardów jakości środowiska poza granicami terenu, do którego ma prawo prowadzący działalność.

**§ 9.** W granicach obszaru objętego planem wprowadza się zakaz lokalizacji:

1) przedsięwzięć mogących zawsze znacząco oddziaływać na środowisko, z wyjątkiem inwestycji celu publicznego z zakresu infrastruktury technicznej;

2) zakładów o zwiększonym lub dużym ryzyku wystąpienia poważnej awarii przemysłowej, o której mowa w art. 248 ustawy z dnia 27 kwietnia 2001 r. – Prawo ochrony środowiska;

3) baz eksploatacyjnych transportowych, składów materiałów budowlanych i/lub opału oraz innych, niekubaturowych miejsc składowania i magazynowania towarów, w tym niekubaturowych komisów samochodowych;

4) przedsięwzięć z zakresu gospodarowania odpadami w rozumieniu przepisów ustawy z dnia 14 grudnia 2012 r. o odpadach (jt. Dz. U. z 2023 r. poz. 1587, 1597, 1688, 1852 i 2029).

## **Rozdział 5.**

### **Szczególne warunki zagospodarowania terenów oraz ograniczenia w ich użytkowaniu**

**§ 10. 1.** Wyznacza się strefę ochrony sanitarnej w odległości do 50 m od granicy cmentarza, w granicach której obowiązuje zakaz lokalizacji:

- 1) budynków mieszkalnych;
- 2) zakładów produkujących artykuły żywności;
- 3) zakładów żywienia zbiorowego;
- 4) zakładów przechowujących artykuły żywności.

2. Wyznacza się strefę ochrony sanitarnej w odległości do 150 m od granicy cmentarza, w granicach której obowiązuje zakaz lokalizacji studni i innych ujęć wody służących do czerpania wody do picia i na potrzeby gospodarcze.

3. Warunkiem lokalizacji w odległości od 50 m do 150 m od granicy cmentarza obiektów wymienionych w ust. 1 jest podłączenie do sieci wodociągowej:

- 1) działki budowlanej, w granicach której mają być zlokalizowane obiekty wymienione w ust. 1;
- 2) wszystkich budynków korzystających z wody o funkcjach wymienionych w ust. 1.

4. Dla istniejących budynków mieszkalnych, które w całości bądź w części zlokalizowane są w strefie ochrony sanitarnej w odległości do 50 m od granicy istniejącego cmentarza ustala się zakaz rozbudowy z wyjątkiem sytuacji, w której rozbudowywana część budynku znajduje się poza wyznaczoną strefą, z uwzględnieniem parametrów określonych w § 15 pkt. 5.

## **Rozdział 6.**

### **Zasady modernizacji, rozbudowy i budowy systemów komunikacji wraz z określeniem minimalnej liczby miejsc do parkowania i sposobu ich realizacji**

**§ 11.** 1. Obsługę komunikacyjną obszaru objętego planem oraz powiązanie z układem zewnętrznym zapewniają:

- 1) ulica Ostatnia – istniejąca droga publiczna klasy dojazdowej oznaczona symbolem 1KDD, posiadająca włączenie do ulicy Powstańców Warszawy (poza obszarem objętym planem);
- 2) ulica Trzciniowa – istniejąca droga publiczna klasy dojazdowej oznaczona symbolem 2KDD posiadająca włączenie do ulicy Ostatniej i ulicy Powstańców Warszawy (poza obszarem objętym planem);
- 3) wyznaczone na rysunku planu tereny komunikacji drogowej wewnętrznej oznaczone symbolem 1KR i 2KR, posiadające włączenia do ulicy Ostatniej.

2. W granicach obszaru objętego planem dopuszcza się lokalizowanie niewyznaczonych na rysunku planu dróg wewnętrznych, pod warunkiem spełnienia następujących wymagań:

- 1) parametry dróg wewnętrznych winny zapewniać dostęp do drogi publicznej odpowiedni do przeznaczenia terenu i sposobu jego użytkowania z uwzględnieniem wymagań przeciwpożarowych;
- 2) zakończenie dróg wewnętrznych bez przejazdu (np. w formie sięgaczy), powinno umożliwiać zawracanie miarodajnych pojazdów.

3. Warunkiem lokalizacji zabudowy na poszczególnych działkach budowlanych jest zapewnienie dostępu do drogi publicznej, na zasadach określonych w art. 2 pkt 14 ustawy.

4. Ustala się następujące zasady obsługi parkingowej:

- 1) obowiązuje zapewnienie 100% potrzeb parkingowych związanych z projektowaną zabudową w granicach nieruchomości;
- 2) ustala się następujące wskaźniki, określające minimalną ilość miejsc postojowych:
  - a) dla zabudowy mieszkaniowej: 2 stanowiska postojowe na każdy lokal mieszkalny,
  - b) 1 miejsce postojowe na 50 m<sup>2</sup> powierzchni użytkowej pomieszczeń związanych z obsługą klientów,
  - c) 1 miejsce postojowe na 4 zatrudnionych na najliczniejszej zmianie,
  - d) 10 miejsc na 10 000 m<sup>2</sup> powierzchni cmentarza;
- 3) ustala się sposób realizacji miejsc lub stanowisk do parkowania:
  - a) parking,
  - b) garaż;

4) dla realizacji miejsc postojowych dla cmentarza:

a) wskazuje się teren oznaczony symbolem 2CC,

b) dopuszcza się ich realizację w granicach terenu drogi oznaczonej symbolem 1KDD, pod warunkiem zapewnienia wymaganych warunków dla ruchu pieszego i kołowego.

5. Obowiązuje nakaz zapewnienia stanowisk postojowych dla pojazdów zaopatrzonych w kartę parkingową, w liczbie nie mniejszej niż określona w art. 12 a ustawy z dnia 21 marca 1985 r. o drogach publicznych.

## **Rozdział 7.**

### **Zasady modernizacji, rozbudowy i budowy systemów infrastruktury technicznej**

**§ 12. 1.** W granicach obszaru objętego planem utrzymuje się istniejące obiekty, sieci i urządzenia infrastruktury technicznej oraz dopuszcza się ich przebudowę, rozbudowę, zmianę przebiegu oraz lokalizacji, z zachowaniem powiązań z układem zewnętrznym.

2. Lokalizacja urządzeń infrastruktury technicznej jest uwarunkowana:

1) uwzględnieniem obowiązujących ograniczeń w zagospodarowaniu terenów;

2) zachowaniem przepisowych, normatywnych lub eksploatacyjnych odległości od istniejących obiektów budowlanych (w tym – od istniejących urządzeń infrastruktury technicznej) oraz pod warunkiem, że lokalizacja urządzeń nie wprowadza ograniczeń, które wykluczają możliwość zabudowy i zagospodarowania terenu (w tym – sąsiednich działek budowlanych) zgodnie z ustalonym przeznaczeniem.

3. Ustala się obsługę terenów przeznaczonych do zabudowy, z istniejących i projektowanych sieci i urządzeń infrastruktury technicznej:

1) zaopatrzenie w wodę z istniejących i projektowanych sieci wodociągowych;

2) zaopatrzenie w wodę do celów przeciwpożarowych zgodnie z przepisami Rozporządzenia Ministra Spraw Wewnętrznych i Administracji z dnia 24 lipca 2009 r. w sprawie przeciwpożarowego zaopatrzenia w wodę oraz dróg pożarowych (Dz. U. nr 124 poz. 1030) oraz ustawy z dnia 24 sierpnia 1991 r. o ochronie przeciwpożarowej (jt. Dz. U. z 2024 r. poz. 275 i 1222);

3) zaopatrzenie w energię elektryczną w oparciu o istniejące i projektowane sieci i urządzenia elektroenergetyczne średniego i niskiego napięcia, z dopuszczeniem rozbudowy na zasadach określonych w ustawie z dnia 10 kwietnia 1997 Prawo energetyczne (jt. Dz. U. z 2024 r. poz. 266, 834, 859 i 1681);

4) zasilanie w gaz w oparciu o projektowane sieci i urządzenia gazowe, z zachowaniem zasad określonych w ustawie Prawo energetyczne;

5) zaopatrzenie w ciepło: w oparciu o indywidualne źródła ciepła i kotłownie lokalne – pod warunkiem uwzględnienia wymagań zawartych w § 8 ust. 2 uchwały;

6) obsługa telekomunikacyjna w oparciu o istniejące i projektowane linie i urządzenia telekomunikacyjne, z zachowaniem zasad określonych w przepisach ustawy z dnia 16 lipca 2004 r. Prawo telekomunikacyjne (jt. Dz. U. z 2024 r. poz. 34, 834 i 1222) i ustawy z dnia 7 maja 2010 r. o wspieraniu rozwoju usług i sieci telekomunikacyjnych (jt. Dz. U. z 2024 r. poz. 604, 834 i 1222);

7) odprowadzenie ścieków bytowych do istniejącej i projektowanej sieci kanalizacji sanitarnej, z uwzględnieniem przepisów ustawy z dnia 13 września 1996 r. o utrzymaniu czystości i porządku w gminach (jt. Dz. U. z 2024 r. poz. 399).

4. W zakresie odprowadzania wód opadowych lub roztopowych ustala się, stosownie do potrzeb:

1) odprowadzenie wód na powierzchnię biologicznie czynną w granicach działki budowlanej;

2) zatrzymanie i wykorzystanie w granicach działki budowlanej;

3) odprowadzenie do projektowanej sieci kanalizacji deszczowej;

4) odprowadzenie wód z powierzchni zanieczyszczonych zgodnie z przepisami ustawy z dnia 20 lipca 2017 r. – Prawo wodne wraz z przepisami wykonawczymi.

5. Ustala się zasadę prowadzenia gospodarki odpadami, w tym odbiór i segregację odpadów, zgodnie z przepisami zawartymi w ustawie z dnia 13 września 1996 r. o utrzymaniu czystości i porządku w gminach oraz w ustawie z dnia 14 grudnia 2012 r. o odpadach.

## **Rozdział 8.**

### **Zasady i warunki scalania i podziału nieruchomości objętych planem**

**§ 13.** Ustala się następujące zasady i warunki scalania i podziału nieruchomości objętych planem przeznaczonych na cele inne niż rolne i leśne:

1) ustala się następujące parametry działek uzyskiwanych w wyniku scalania i podziału nieruchomości:

a) minimalna powierzchnia wydzielanych działek – 1 000 m<sup>2</sup>,

b) minimalne szerokości wydzielanych działek – 20 m;

2) ustala się kąt położenia granic działek w stosunku do pasa drogowego od 45° do 130°.

## **Rozdział 9.**

### **Ustalenia szczegółowe dla terenów**

**§ 14.** Przeznaczenie wyodrębnionych terenów może dopełniać następująca zabudowa towarzysząca:

1) niezbędne dla funkcjonowania projektowanej zabudowy:

a) budynki garażowe i gospodarcze (w tym wiaty),

- b) zaplecze administracyjno-socjalne,
- c) urządzenia infrastruktury technicznej obsługujące bezpośrednio wyodrębniony teren;
- 2) urządzenia techniczne i budowle integralnie związane z przeznaczeniem terenu ustalonym w planie;
- 3) urządzenia wodne niezbędne dla prawidłowego gospodarowania wodami.

**§ 15.** Dla terenu zabudowy mieszkaniowej jednorodzinnej, oznaczonego na rysunku planu symbolem **1MN-2MN** ustala się:

- 1) przeznaczenie terenu: teren zabudowy mieszkaniowej jednorodzinnej;
- 2) przeznaczenie uzupełniające:
  - a) teren usług handlu detalicznego,
  - b) teren usług rzemieślniczych,
  - c) teren usług turystyki,
  - d) teren usług gastronomii,
  - e) teren usług zdrowia i pomocy społecznej,
  - f) teren usług sportu i rekreacji,
  - g) teren usług biurowych i administracji,
  - h) teren zieleni urządzonej;
- 3) przeznaczenie wykluczane: teren zabudowy mieszkaniowej jednorodzinnej szeregowej lub grupowej;
- 4) szczególne warunki zagospodarowania terenu oraz ograniczenia w jego użytkowaniu:
  - a) realizację usług w ramach przeznaczenia uzupełniającego na powierzchni nie przekraczającej 50% powierzchni działki, w formie obiektów wolnostojących jak też lokali usługowych w budynkach mieszkalnych jednorodzinnych,
  - b) w strefie ochrony sanitarnej cmentarza obowiązują wymagania określone w § 10 ust. 1-4,
  - c) zachowuje się istniejące budynki mieszkalne zlokalizowane w strefie do 50 m ochrony sanitarnej cmentarza, z dopuszczeniem ich remontu i przebudowy, z uwzględnieniem wymagań określonych w § 10 ust. 4,
  - d) dla terenu oznaczonego symbolem 1MN dopuszcza się lokalizację budynków w odległości 1,5 m od granicy z sąsiednią działką budowlaną o takim samym przeznaczeniu lub bezpośrednio przy granicy takiej działki, jeśli budynki te są zwrócone ścianą bez otworów okiennych i drzwiowych w stronę tej granicy,

e) w ramach projektowanej powierzchni biologicznie czynnej ustala się nakaz zachowania istniejących zadrzewień;

5) ustalenia dotyczące kształtowania zabudowy i zagospodarowania terenu:

a) maksymalny udział powierzchni zabudowy: nie więcej niż 30%,

b) nadziemna intensywność zabudowy: od 0,1 do 0,7,

c) minimalny udział powierzchni biologicznie czynnej – nie mniej niż 30%,

d) nieprzekraczalna linia zabudowy – zgodnie z § 6 ust. 5,

e) maksymalna wysokość zabudowy dla budynków mieszkalnych i usługowych do 10 m,

f) maksymalna wysokość zabudowy dla budynków gospodarczych i garażowych do 5 m,

g) maksymalna wysokość innych obiektów budowlanych: nie więcej niż 14 m nad poziomem terenu.

**§ 16.** Dla terenu zabudowy mieszkaniowej jednorodzinnej wolnostojącej lub zabudowy letniskowej lub rekreacji indywidualnej lub zieleni, oznaczonego na rysunku planu symbolem **MNW-ML-Z** ustala się:

1) przeznaczenie terenu:

a) teren zabudowy mieszkaniowej jednorodzinnej wolnostojącej,

b) teren zabudowy letniskowej lub rekreacji indywidualnej,

c) teren zieleni urządzonej;

2) przeznaczenie uzupełniające:

a) teren usług sportu i rekreacji,

b) teren rolnictwa;

3) przeznaczenie wykluczane:

a) teren produkcji w gospodarstwach rolnych, hodowlanych, ogrodniczych,

b) teren wielkotowarowej produkcji rolnej;

4) szczególne warunki zagospodarowania terenu oraz ograniczenia w jego użytkowaniu:

a) dopuszczenie zagospodarowania nieruchomości w ramach ustalonego w pkt 1 przeznaczenia terenu w sposób łączny lub zamienny,



b) w ramach przeznaczenia terenu dopuszcza się sytuowanie urządzeń i instalacji służących rekreacji i wypoczynkowi, w tym place gier i zabaw dla dzieci, miejsca aktywności fizycznej na powietrzu oraz zabudowę obejmującą różne budynki i obiekty sportowe i rekreacyjne a także powiązane z nimi usługi;

5) ustalenia dotyczące kształtowania zabudowy i zagospodarowania terenu:

a) maksymalny udział powierzchni zabudowy: nie więcej niż 25%,

b) nadziemna intensywność zabudowy: od 0,01 do 0,3,

c) minimalny udział powierzchni biologicznie czynnej: nie mniej niż 60%,

d) maksymalna wysokość zabudowy dla budynków:

- mieszkalnych – do 9 m,

- letniskowych – do 7 m,

- usługowych – do 6 m,

- gospodarczych i garażowych do 5 m,

e) maksymalna wysokość innych obiektów budowlanych: nie więcej niż 14 m nad poziomem terenu.

**§ 17.** Dla terenu usług, oznaczonego na rysunku planu symbolem **U** ustala się:

1) przeznaczenie terenu:

a) teren usług zdrowia i pomocy społecznej,

b) teren usług nauki,

c) teren usług edukacji,

d) teren usług kultu religijnego,

e) teren usług biurowych i administracji;

2) przeznaczenie uzupełniające:

a) teren usług sportu i rekreacji,

b) teren zieleni urządzonej;

3) przeznaczenie wykluczane:

a) teren usług handlu,

b) teren usług handlu wielkopowierzchniowego,

c) teren usług rzemieślniczych,

- d) teren usług turystyki,
  - e) teren usług gastronomii,
  - f) teren usług kultury i rozrywki,
  - g) teren usług bezpieczeństwa i porządku publicznego;
- 4) szczególne warunki zagospodarowania terenu oraz ograniczenia w jego użytkowaniu:
- a) zachowuje się istniejący budynek mieszkalno-usługowy (plebania) położony w strefie sanitarnej w odległości do 50 m od granicy cmentarza, z dopuszczeniem jego remontu i przebudowy,
  - b) teren wskazany do przekształcenia z funkcji mieszkaniowo-usługowej na teren o funkcji usługowej,
  - c) w strefie ochrony sanitarnej cmentarza obowiązują wymagania określone w § 10 ust. 1-4;
- 5) ustalenia dotyczące kształtowania zabudowy i zagospodarowania terenu:
- a) maksymalny udział powierzchni zabudowy: nie więcej niż 40 %,
  - b) nadziemna intensywność zabudowy: od 0,1 do 0,8,
  - c) minimalny udział powierzchni biologicznie czynnej: nie mniej niż 30%,
  - d) nieprzekraczalna linia zabudowy – zgodnie z § 6 ust.5,
  - e) maksymalna wysokość zabudowy dla budynków usługowych: nie więcej niż 10 m nad poziomem terenu,
  - f) maksymalna wysokość zabudowy dla budynków gospodarczych i garażowych do 5 m,
  - g) maksymalna wysokość innych obiektów budowlanych: nie więcej niż 14 m nad poziomem terenu.

**§ 18.** Dla terenu usług handlu lub usług rzemieślniczych, oznaczonego na rysunku planu symbolem **UH-UL** ustala się:

- 1) przeznaczenie terenu:
  - a) teren usług handlu,
  - b) teren usług rzemieślniczych;
- 2) przeznaczenie uzupełniające:
  - a) teren usług sportu i rekreacji,
  - b) teren usług biurowych i administracji;
- 3) szczególne warunki zagospodarowania terenu oraz ograniczenia w jego użytkowaniu:

a) dopuszczenie zagospodarowania nieruchomości w ramach ustalonego w pkt 1 przeznaczenia terenu w sposób łączny lub zamienny,

b) w strefie ochrony sanitarnej cmentarza obowiązują wymagania określone w § 10 ust. 1-3,

c) w ramach terenów usług dopuszcza się realizację parkingów terenowych,

d) w ramach projektowanej powierzchni biologicznie czynnej ustala się nakaz zachowania istniejących zadrzewień;

4) ustalenia dotyczące kształtowania zabudowy i zagospodarowania terenu:

a) maksymalny udział powierzchni zabudowy: nie więcej niż 50 %,

b) nadziemna intensywność zabudowy: od 0,1 do 1,0,

c) minimalny udział powierzchni biologicznie czynnej – nie mniej niż 25%,

d) nieprzekraczalna linia zabudowy – zgodnie z § 6 ust. 5,

e) maksymalna wysokość zabudowy: nie więcej niż 10 m nad poziomem terenu,

f) maksymalna wysokość innych obiektów budowlanych: nie więcej niż 14 m nad poziomem terenu.

**§ 19.** Dla terenu usług sportu i rekreacji lub zieleni, oznaczonego na rysunku planu symbolem **US-Z** ustala się:

1) przeznaczenie terenu:

a) teren usług sportu i rekreacji,

b) teren zieleni;

2) przeznaczenie uzupełniające:

a) teren usług turystyki,

b) teren usług gastronomii;

3) przeznaczenie wykluczane: teren ogrodów działkowych;

4) szczególne warunki zagospodarowania terenu oraz ograniczenia w jego użytkowaniu:

a) dopuszczenie zagospodarowania nieruchomości w ramach ustalonego w pkt 1 przeznaczenia terenu w sposób łączny lub zamienny,

b) w ramach przeznaczenia terenu dopuszcza się sytuowanie urządzeń i instalacji służących rekreacji i wypoczynkowi, w tym place gier i zabaw dla dzieci, miejsca aktywności fizycznej na powietrzu oraz zabudowę obejmującą różne budynki i obiekty sportowe i rekreacyjne a także powiązane z nimi usługi,

c) usługi gastronomii dopuszcza się wyłącznie jako towarzyszące usługom sportu i rekreacji oraz turystyki,

d) w strefie ochrony sanitarnej cmentarza obowiązują wymagania określone w § 10 ust. 1-4,

e) w ramach projektowanej powierzchni biologicznie czynnej ustala się nakaz wykorzystania istniejących zadrzewień;

5) ustalenia dotyczące kształtowania zabudowy i zagospodarowania terenu:

a) maksymalny udział powierzchni zabudowy: nie więcej niż 40 %,

b) nadziemna intensywność zabudowy: od 0,01 do 0,8,

c) minimalny udział powierzchni biologicznie czynnej: nie mniej niż 50%,

d) nieprzekraczalna linia zabudowy – zgodnie z § 6 ust. 5,

e) maksymalna wysokość zabudowy: nie więcej niż 9 m nad poziomem terenu,

f) maksymalna wysokość innych obiektów budowlanych: nie więcej niż 14 m nad poziomem terenu.

**§ 20.** Dla terenu drogi dojazdowej, oznaczonego na rysunku planu symbolem **1KDD – 2KDD** ustala się:

1) przeznaczenie terenu: teren drogi dojazdowej;

2) przeznaczenie uzupełniające:

a) teren parkingu do obsługi cmentarza,

b) teren zieleni urządzonej;

3) szczególne warunki zagospodarowania terenu oraz ograniczenia w jego użytkowaniu:

a) kategoria drogi: drogi gminne,

b) klasa drogi: drogi publiczne dojazdowe,

c) szerokość w liniach rozgraniczających, zgodnie z rysunkiem planu:

- 1 KDD: 9-14 m – ul. Ostatnia,

- 2 KDD: 8 m – ul. Trzciniowa, z poszerzeniem w rejonie skrzyżowania z ul. Ostatnią,

d) w ramach pasa drogowego dopuszcza się utwardzenie do 85% terenu, z pozostawieniem minimum 15% powierzchni terenu jako biologicznie czynnej,

e) zakaz lokalizacji kubaturowych obiektów budowlanych, w tym tymczasowych obiektów budowlanych,

f) dla terenu oznaczonego symbolem 1KDD obowiązuje wymóg uwzględnienia ustaleń § 7 ust. 3 i 4.

**§ 21.** Dla terenu komunikacji drogowej wewnętrznej, oznaczonego na rysunku planu symbolem **1KR-2KR** ustala się:

1) przeznaczenie terenu: teren komunikacji drogowej wewnętrznej;

2) szczególne warunki zagospodarowania terenu oraz ograniczenia w jego użytkowaniu:

a) droga wewnętrzna,

b) szerokość w liniach rozgraniczających, zgodnie z rysunkiem planu:

- 1 KR: 4 m,

- 2 KR: 6 – 9 m,

c) zakaz lokalizacji kubaturowych obiektów budowlanych, w tym tymczasowych obiektów budowlanych.

**§ 22.** Dla terenu elektroenergetyki, oznaczonego na rysunku planu symbolem **IE** ustala się:

1) przeznaczenie terenu: teren elektroenergetyki;

2) szczególne warunki zagospodarowania terenu oraz ograniczenia w jego użytkowaniu:

a) zachowuje się istniejące zagospodarowanie i zabudowę terenu, z dopuszczeniem modernizacji, rozbudowy istniejących obiektów budowlanych,

b) dopuszcza się realizację innych urządzeń infrastruktury technicznej;

3) ustalenia dotyczące kształtowania zabudowy i zagospodarowania terenu: wysokość obiektów budowlanych nie może przekroczyć 15 m.

**§ 23.** Dla terenu rolnictwa z zakazem zabudowy lub zieleni, oznaczonego na rysunku planu symbolem **1RN-Z – 2RN-Z** ustala się:

1) przeznaczenie terenu:

a) teren rolnictwa z zakazem zabudowy,

b) teren zieleni;

2) przeznaczenie uzupełniające:

- a) teren elektrowni słonecznej,
- b) teren infrastruktury technicznej,
- c) teren lasu;

3) przeznaczenie wykluczane:

- a) teren obsługi produktów naftowych,
- b) teren gospodarowania odpadami;

4) szczególne warunki zagospodarowania terenu oraz ograniczenia w jego użytkowaniu:

a) strefy ochronne urządzeń wytwarzających energię z odnawialnych źródeł energii, związane z ograniczeniami w zabudowie oraz zagospodarowaniu i użytkowaniu terenu, muszą mieścić się w całości w granicach terenu RN-Z,

b) zachowuje się istniejący budynek mieszkalny położony w terenie oznaczonym symbolem 1RN-Z z dopuszczeniem jego rozbudowy (zwiększenia powierzchni zabudowy) o 50 % stanu istniejącego w dniu uchwalenia planu,

c) wymóg uwzględnienia ustaleń § 7 ust. 3 i 4;

d) zakaz grodzenia terenów przylegających do wód powierzchniowych,

5) ustalenia dotyczące kształtowania zabudowy i zagospodarowania terenu: wysokość obiektów budowlanych nie może przekroczyć 15 m.

**§ 24.** Dla terenu zieleni, oznaczonego na rysunku planu symbolem **1Z-4Z** ustala się:

- 1) przeznaczenie terenu: teren zieleni;
- 2) przeznaczenie uzupełniające: teren rolnictwa z zakazem zabudowy,
- 3) przeznaczenie wykluczane: teren ogródków działkowych,
- 4) szczególne warunki zagospodarowania terenu oraz ograniczenia w jego użytkowaniu: zakaz wykonywania prac ziemnych trwale zmieniających ukształtowanie terenu.

**§ 25.** Dla terenu wód powierzchniowych śródlądowych, oznaczonego na rysunku planu symbolem **1WS-2WS** ustala się:

- 1) przeznaczenie terenu: teren wód powierzchniowych śródlądowych;
- 2) przeznaczenie uzupełniające: teren zieleni naturalnej;
- 3) szczególne warunki zagospodarowania terenu oraz ograniczenia w jego użytkowaniu:
  - a) zakaz grodzenia terenów przylegających do wód powierzchniowych,

b) zakaz wykonywania prac ziemnych trwale zmieniających ukształtowanie terenu,

c) ustala się zachowanie biologicznej obudowy cieku wodnego.

**§ 26.** Dla terenu cmentarza czynnego, oznaczonego na rysunku planu symbolem **1CC-2CC** ustala się:

1) przeznaczenie terenu: teren cmentarza czynnego (cmentarz wyznaniowy);

2) przeznaczenie uzupełniające:

a) teren zieleni urządzonej,

b) teren parkingowy;

3) szczególne warunki zagospodarowania terenu oraz ograniczenia w jego użytkowaniu:

a) w ramach przeznaczenia terenu dopuszcza się realizację:

- budynków towarzyszących funkcji cmentarza (kaplice, administracja cmentarza, ustępy publiczne, pomieszczenia gospodarcze) zgodnie z wyznaczonymi na rysunku planu nieprzekraczalnymi liniami zabudowy,

- miejsc gromadzenia odpadów,

- komunikacji wewnętrznej,

b) zagospodarowanie terenu przeznaczonego do rozbudowy cmentarza powinno nawiązywać do zagospodarowania istniejącego cmentarza (wspólne zrealizowanie parkingów, zabudowy kubaturowej i urządzeń technicznych obsługujących cmentarz),

c) wymóg realizacji pasa zieleni wysokiej wzdłuż granicy cmentarza z terenami oznaczonymi symbolami 2KDD i UH-UL,

d) zachowuje się istniejącą zabudowę kultu religijnego, z dopuszczeniem przekształceń i uzupełnień, z uwzględnieniem ustaleń pkt. 4,

e) w przypadku rozbudowy lub nadbudowy a także realizacji nowych budynków wysokość w kalenicy głównej nie powinna przekraczać 12 m, z dopuszczeniem zwiększenia tej wysokości maksymalnie o 3 m poprzez realizację dominant w tym wieżyczek, dzwonnicy i krzyży,

f) przy zagospodarowaniu terenu wymagane uwzględnienie przepisów ustawy z dnia 31 stycznia 1959 r. o cmentarzach i chowaniu zmarłych (Dz. U. z 2024 r. poz. 576) wraz z przepisami wykonawczymi do ustawy);

4) ustalenia dotyczące kształtowania zabudowy i zagospodarowania terenu:

a) maksymalny udział powierzchni zabudowy: nie więcej niż 3 %,

b) nadziemna intensywność zabudowy: od 0,001 do 0,03,

- c) minimalny udział powierzchni biologicznie czynnej: nie mniej niż 20%,
- d) nieprzekraczalna linia zabudowy – zgodnie z § 6 ust. 5,
- e) maksymalna wysokość zabudowy: nie więcej niż 12 m nad poziomem terenu, z uwzględnieniem ustaleń pkt. 3 lit. e,
- f) kształt dachu: dachy wielospadowe, dwuspadowe symetryczne, o jednakowym kącie nachylenia głównych połaci dachowych od 25° do 50°.

## **Rozdział 10.**

### **Przepisy końcowe**

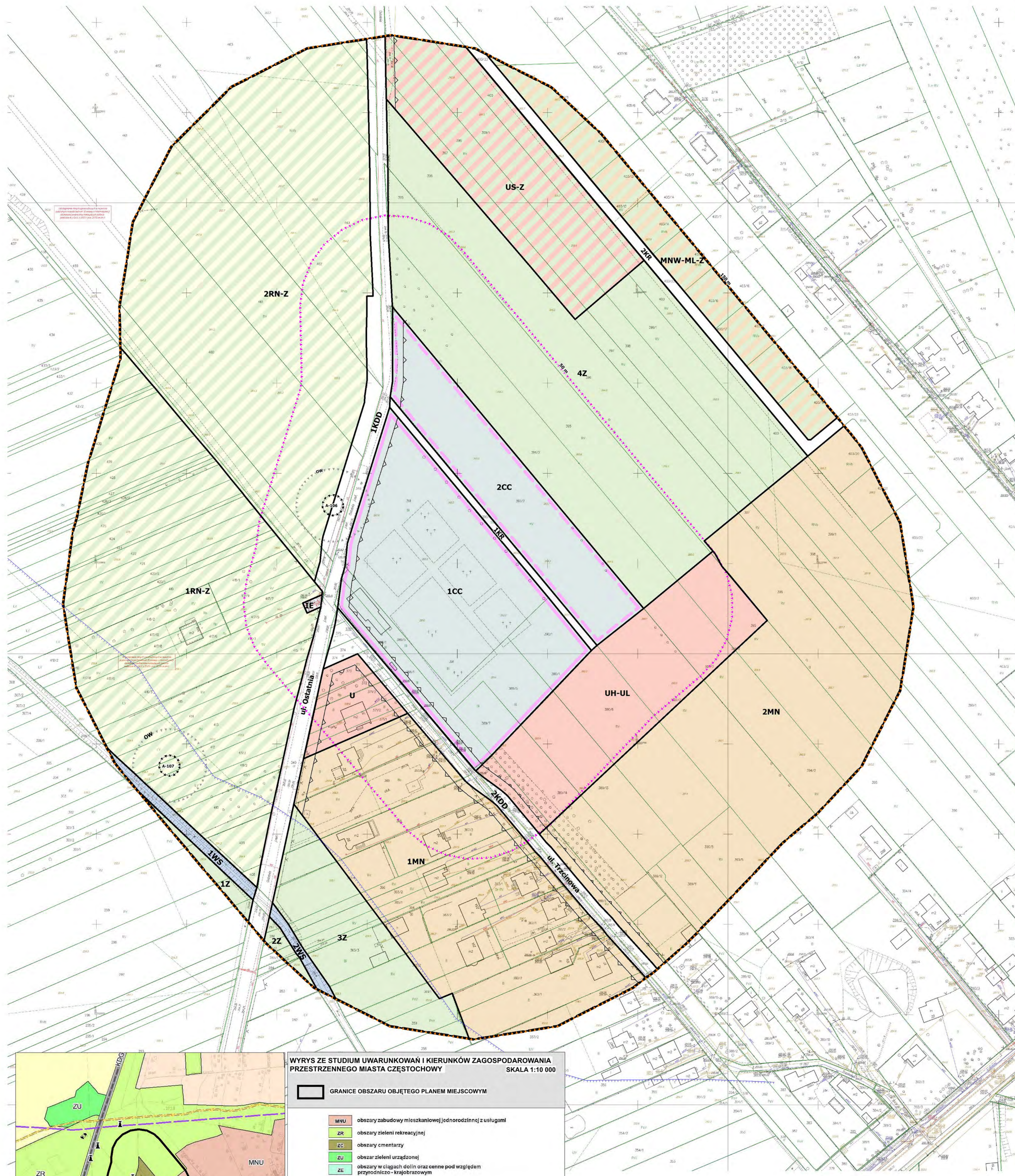
**§ 27.** Określa się stawkę procentową służącą do naliczenia jednorazowej opłaty, o której mowa w art. 36 ust. 4 ustawy, pobieranej przez Prezydenta Miasta Częstochowy w przypadku zbycia nieruchomości przez jej właściciela lub użytkownika wieczystego, z tytułu wzrostu wartości nieruchomości objętych ustaleniami planu, w wysokości 30%.

**§ 28.** Wykonanie uchwały powierza się Prezydentowi Miasta Częstochowy.

**§ 29.** Uchwała wchodzi w życie po upływie 14 dni od dnia jej ogłoszenia w Dzienniku Urzędowym Województwa Śląskiego.

z up. Prezydenta Miasta Częstochowy  
(-) Ryszard Stefaniak  
Zastępca Prezydenta  
Miasta Częstochowy





**MIEJSCOWY PLAN ZAGOSPODAROWANIA PRZESTRZENNEGO**  
obejmujący obszar położony  
**W CZĘSTOCHOWIE, W DZIELNICY DŻBÓW,**  
**PRZY ULICY OSTATNIEJ**

**LEGENDA**  
OZNACZENIA OBOWIĄZUJĄCE

- GRANICE OBSZARU OBJĘTEGO PLANEM MIEJSCOWYM
- LINIE ROZGRANICZAJĄCE TERENY O RÓŻNYM PRZEZNACZENIU LUB RÓŻNYCH ZASADACH ZAGOSPODAROWANIA
- NIEPRZEKACZALNE LINIE ZABUDOWY
- PRZEZNACZENIE TERENÓW WYODRĘBNIONYCH LINIAMI ROZGRANICZAJĄCYMI:**
- MN** TEREN ZABUDOWY MIESZKANIOWEJ JEDNORODZINNEJ
- MNW-ML-Z** TEREN ZABUDOWY MIESZKANIOWEJ JEDNORODZINNEJ WOLNOSTOJACEJ LUB ZABUDOWY LETNISKOWEJ LUB REKREACJI INDYWIDUALNEJ LUB ZIELENI
- U** TEREN USŁUG
- UH-UL** TEREN USŁUG HANDLU LUB USŁUG RZEMIEŚNICZYCH
- US-Z** TEREN USŁUG SPORTU I REKREACJI LUB ZIELENI
- KDD** TEREN DROGI DOJAZDOWEJ
- KR** TEREN KOMUNIKACJI DROGOWEJ WEWNĘTRZNEJ
- IE** TEREN ELEKTROENERGETYKI
- RN-Z** TEREN ROLNICTWA Z ZAKAZEM ZABUDOWY LUB ZIELENI
- Z** TEREN ZIELENI
- WS** TEREN WÓD POWIERZCHNIOWYCH ŚRÓDLĄDOWYCH
- CC** TEREN CMENTARZA CZYNNEGO

**OZNACZENIE OBSZARÓW I OBIEKTÓW PODLEGAJĄCYCH OCHRONIE NA PODSTAWIE PRZEPISÓW ODRĘBNYCH**

- GRANICE STREFY OCHRONY SANITARNEJ CMENTARZA:  
- W ODLEGŁOŚCI DO 50 M  
- W ODLEGŁOŚCI DO 150 M
- STANOWISKO ARCHEOLOGICZNE W GMINNEJ EWIDENCJI ZABYTKÓW MIASTA CZĘSTOCHOWY
- STREFA OCHRONY KONSERWATORSKIEJ

**OZNACZENIA O CHRAKTERZE INFORMACYJNYM NIE BĘDĄCE USTALENIAMI PLANU**

- TEREN CMENTARZA ISTNIEJĄCEGO
- TEREN CMENTARZA PROJEKTOWANEGO
- ZASIĘG DŃA DOLINY RZECZNEJ

Użyty materiał państwowego zasobu geodezyjnego i kartograficznego pochodzi z zasobów Wydziału Geodezji i Kartografii Urzędu Miasta Częstochowy  
Część graficzną projektu planu miejscowego opracowano w układzie współrzędnych PL-2000 południk 18

**ZAŁĄCZNIK NR 1**  
DO UCHWAŁY NR ..... RADY MIASTA CZĘSTOCHOWY z dnia .....  
w sprawie  
**MIEJSCOWEGO PLANU ZAGOSPODAROWANIA PRZESTRZENNEGO**  
obejmującego obszar położony w Częstochowie  
w dzielnicy Dźbów, przy ulicy Ostatniej  
**RYSunEK PLANU MIEJSCOWEGO** skala 1:1000

**MIEJSKA PRACOWNIA URBANISTYCZNO-PLANISTYCZNA**  
42-202 Częstochowa, ul. Legionów 52 tel. 34 3707888

**WYRYS ZE STUDIUM UWARUNKÓW I KIERUNKÓW ZAGOSPODAROWANIA PRZESTRZENNEGO MIASTA CZĘSTOCHOWY** SKALA 1:10 000

- GRANICE OBSZARU OBJĘTEGO PLANEM MIEJSCOWYM
- MNU** obszary zabudowy mieszkaniowej jednorodzinnej z usługami
- ZR** obszary zieleni rekreacyjnej
- ZC** obszary cmentarzy
- ZU** obszar zieleni urządzonej
- ZE** obszary w ciągach dolin oraz cenne pod względem przyrodniczo- krajobrazowym
- RZ** obszary rolnicze i porolnicze
- MN** obszary zabudowy mieszkaniowej jednorodzinnej
- drogi publiczne planowane w tym "południowa obwodnica miasta" o orientacyjnym przebiegu i niesprezycowanej klasie funkcjonalnej
- KD...** obszary dróg publicznych klasy: KDA autostrada, KDGP główna ruchu przyspieszonego, KDG główna, KDG zbiorcza, KDL lokalna (wybrane)
- gazociąg wysokiego ciśnienia
- Zabytki nieruchome: w tym stanowiska archeologiczne: obszarowe, punktowe

Załącznik Nr 2 do uchwały Nr  
Rady Miasta Częstochowy  
z dnia ..... 2024 r.

**Rozstrzygnięcie Rady Miasta Częstochowy o sposobie realizacji zapisanych w planie inwestycji z zakresu infrastruktury technicznej, należących do zadań własnych gminy oraz zasadach ich finansowania, zgodnie z przepisami o finansach publicznych**

1. Działając zgodnie z art. 20 ust. 1 ustawy z dnia 27 marca 2003 r. o planowaniu i zagospodarowaniu przestrzennym (jt. Dz. U. z 2024 r. poz. 1130) w związku z art. 67 ust. 3 ustawy z dnia 7 lipca 2023 r. o zmianie ustawy o planowaniu i zagospodarowaniu przestrzennym oraz niektórych innych ustaw (Dz. U. z 2023 r. poz. 1688) Rada Miasta Częstochowy ustala, że inwestycje z zakresu infrastruktury technicznej, które należą do zadań własnych gminy, zapisane w miejscowym planie zagospodarowania przestrzennego, obejmującym obszar położony w Częstochowie, w dzielnicy Dźbów, przy ulicy Ostatniej, będą realizowane przez miasto i finansowane z:

- 1) dochodów własnych budżetu miasta,
- 2) środków pochodzących z budżetu Unii Europejskiej,
- 3) innych źródeł.

2. Wykonanie inwestycji powierza się Prezydentowi Miasta Częstochowy.

Załącznik Nr 3 do uchwały Nr .....  
Rady Miasta Częstochowy  
z dnia ..... 2024 r.  
Zalacznik3.gml

**Dane przestrzenne, o których mowa w art. 67a ust. 3 i 5 ustawy z dnia 27 marca 2003 r. o planowaniu i zagospodarowaniu przestrzennym (jt. Dz. U. z 2024 r. poz. 1130) w związku z art. 67 ust. 3 ustawy z dnia 7 lipca 2023 r. o zmianie ustawy o planowaniu i zagospodarowaniu przestrzennym oraz niektórych innych ustaw (Dz. U. z 2023 r. poz. 1688) ujawnione zostaną po kliknięciu w ikonę**

## **Uzasadnienie**

### **wymagane art. 15 ust. 1 ustawy z dnia 27 marca 2003 r. o planowaniu i zagospodarowaniu przestrzennym**

do projektu miejscowego planu zagospodarowania przestrzennego obejmującego obszar położony w Częstochowie, w dzielnicy Dźbów, w rejonie ulicy Ostatniej.

#### **1. Podstawa prawna**

Projekt planu miejscowego sporządzony został w następstwie podjęcia uchwały Nr 946.LXX.2022 Rady Miasta Częstochowy z dnia 1 grudnia 2022 r. w sprawie przystąpienia do sporządzenia miejscowego planu zagospodarowania przestrzennego obejmującego obszar położony w Częstochowie, w dzielnicy Dźbów, przy ulicy Ostatniej.

#### **2. Odniesienie do obowiązujących dokumentów planistycznych**

Obowiązujące studium, jako główne kierunki przeznaczenia terenów objętych projektem planu wskazuje: obszary cmentarzy (ZC), obszary zabudowy mieszkaniowej jednorodzinnej z usługami (MNU) i obszary zieleni rekreacyjnej (ZR).

Projekt planu nie narusza ustaleń obowiązującego Studium Uwarunkowań i Kierunków Zagospodarowania Przestrzennego Miasta Częstochowy (przyjętego Uchwałą Nr 263.XX.2019 Rady Miasta Częstochowy z dnia 21 listopada 2019 r.). W projekcie planu doprecyzowano zasięg przestrzenny terenów MNU, zgodnie z zapisem ustaleń Kierunków zagospodarowania przestrzennego w pkt 1.3.2. ppkt 9, w związku z dotychczasowym przeznaczeniem (ppkt 7) określonym w planie miejscowym, który stracił ważność na koniec 2003 r.

#### **3. Cel i zakres opracowania**

Celem opracowania planu miejscowego jest określenie szczegółowych zasad zagospodarowania i warunków jego zabudowy, zgodnie z kierunkami przeznaczenia wyznaczonymi w studium.

Przystąpienie do sporządzenia miejscowego planu zagospodarowania przestrzennego obszaru położonego w Częstochowie w dzielnicy Dźbów, przy ulicy Ostatniej jest wynikiem wieloletnich starań Parafii pw. Św. Teresy od Dzieciątka Jezus związanych z powiększeniem cmentarza parafialnego. Zgodnie z art. 3 ustawy o cmentarzach, cmentarze zakłada się i rozszerza na terenach określonych w miejscowych planach zagospodarowania przestrzennego.

Opracowanie ww. planu miejscowego wskazane zostało w Wieloletnim programie sporządzania miejscowych planów zagospodarowania przestrzennego na rok 2022.

Wymagany przepisami wniosek w sprawie lokalizacji cmentarza wyznaniowego w imieniu Arcybiskupa Metropolity Częstochowskiego złożył Proboszcz Parafii pw. Św. Teresy od Dzieciątka Jezus. Na potrzeby powiększenia cmentarza pozyskana została przez parafię działka o nr ewid. 392/2 obręb 431-Dźbów.

W wyniku uchwalenia planu miejscowego powierzchnia cmentarza ulegnie powiększeniu o ok. 0,6 ha, natomiast granice opracowania planu obejmują również strefę sanitarną wokół cmentarza (150 m). Wobec powyższego powierzchnia objęta opracowaniem wynosi około 18,6 ha.

#### **4. Sposób realizacji wymogów wynikających z art. 15 ust. 1 pkt 1 ustawy z dnia 27 marca 2003 r. o planowaniu i zagospodarowaniu przestrzennym (zwana dalej ustawą)**

##### 4.1. Sposób realizacji wymogów wynikających z art. 1 ust. 2 ustawy

##### 4.1.1. Wymagania ład przestrzennego, w tym urbanistyki i architektury oraz zrównoważonego rozwoju.

Wymagania ład przestrzennego, w tym urbanistyki i architektury uwzględniono poprzez wydzielenie liniami rozgraniczającymi następujących terenów:

- MN – teren zabudowy mieszkaniowej jednorodzinnej,
- MNW-ML-Z – teren zabudowy mieszkaniowej jednorodzinnej lub zabudowy letniskowej lub rekreacji indywidualnej lub zieleni,
- U – teren usług,
- UH-UL – teren usług handlu lub usług rzemieślniczych,
- US-Z – teren usług sportu i rekreacji lub zieleni,
- KDD – teren drogi dojazdowej,
- KR – teren komunikacji drogowej wewnętrznej,
- IE – teren elektroenergetyki,
- RN-Z – teren rolnictwa z zakazem zabudowy lub teren zieleni,
- Z – teren zieleni,
- WS – teren wód powierzchniowych śródlądowych,
- CC – teren cmentarza czynnego.

Dla poszczególnych terenów w projekcie planu określono przeznaczenie, przeznaczenie uzupełniające oraz przeznaczenie wykluczane – zgodnie z załącznikiem Nr 1 do Rozporządzenia Ministra Rozwoju i Technologii z dnia 17 grudnia 2021 r. w sprawie wymaganego zakresu projektu miejscowego planu zagospodarowania przestrzennego (Dz. U. z 2021 r. poz. 2404). Ponadto zawarto ustalenia dotyczące szczególnych warunków zagospodarowania terenu, ograniczeń w ich zagospodarowaniu a także kształtowania zabudowy w postaci

określenia jej parametrów takich jak maksymalny udział powierzchni zabudowy, nadziemna intensywność zabudowy, maksymalna wysokość zabudowy.

Przy formułowaniu ustaleń projektu planu wzięto pod uwagę aspekty zrównoważonego rozwoju dla zapewnienia wzrostu gospodarczego, optymalnych warunków życia mieszkańców oraz zachowania środowiska naturalnego w dobrym stanie dla przyszłych pokoleń.

#### 4.1.2. Walory architektoniczne i krajobrazowe.

W celu ochrony walorów architektonicznych i krajobrazowych w planie określono zasady kształtowania zabudowy, jej intensywność oraz parametry maksymalnej wysokości budynków i innych obiektów budowlanych. Ochronę krajobrazu realizuje się przez odpowiednie ograniczenie wysokości nowych budynków, w nawiązaniu do istniejącej zabudowy terenów otaczających.

W projekcie planu ustalono również zasady kształtowania zabudowy w zakresie stosowania materiałów wykończeniowych, ich kolorystyki i geometrii dachów.

#### 4.1.3. Wymagania ochrony środowiska, w tym gospodarowania wodami i ochrony gruntów rolnych i leśnych.

Obszar znajduje się poza układem obszarów składających się na system przyrodniczy miasta, nie obejmuje obszarów chronionych prawnie, cennych pod względem przyrodniczym lub stanowiących ich otulinę, zapewniających ciągłość przestrzenną procesów przyrodniczych.

Ustalenia planu wprowadzają zakaz realizacji inwestycji mogących zawsze znacząco oddziaływać na środowisko, zawierają zasady ochrony poszczególnych elementów środowiska (powietrza, wód podziemnych i gruntu) określają zasady gospodarki odpadami oraz wskazują tereny chronione przed hałasem. Dla poszczególnych terenów zabudowy określono wskaźniki w zakresie minimalnego udziału powierzchni biologicznie czynnej. W celu ochrony zasobów wód podziemnych, ustalono zasady odprowadzenia ścieków i wód opadowych.

W granicach obszaru objętego planem nie występują grunty rolne i leśne wymagające ochrony zgodnie z ustawą o ochronie gruntów rolnych i leśnych.

#### 4.1.4. Wymagania dotyczące ochrony dziedzictwa kulturowego i zabytków, w tym krajobrazów kulturowych oraz dóbr kultury współczesnej.

W niniejszym planie miejscowym objęto ochroną istniejący cmentarz katolicki przy ul. Ostatniej, oznaczony graficznie na rysunku planu 1CC, ustalając nakaz zachowania:

- układu kwater i alejek,
- starodrzewu,
- nagrobków z okresu międzywojennego.

Ponadto na obszarze objętym planem występują dwa stanowiska archeologiczne (o nr 106 w obszarze nr AZP 87-48/20 oraz o nr 107 w obszarze nr AZP 87-48/21) ujęte w Gminnej Ewidencji Zabytków miasta Częstochowy. Wokół stanowisk, w promieniu 20 m od miejsca centralnego, wyznaczono strefy ochrony konserwatorskiej OW. Zagospodarowanie terenów zlokalizowanych w granicach ww. stanowisk archeologicznych oraz wyznaczonych wokół stref ochrony konserwatorskiej, wymaga uwzględnienia przepisów ustawy z dnia 23 lipca 2003 r. o ochronie zabytków i opiece nad zabytkami (jt. Dz. U. z 2024 r. poz. 1292), w szczególności w zakresie badań archeologicznych.

4.1.5. Wymagania ochrony zdrowia oraz bezpieczeństwa ludzi i mienia, a także potrzeby osób ze szczególnymi potrzebami, o których mowa w ustawie z dnia 19 lipca 2019 r. o zapewnianiu dostępności osobom ze szczególnymi potrzebami (jt. Dz. U. z 2024 r. poz. 1411) zrealizowano poprzez wprowadzenie regulacji w rozdziałach: 2, 4, 5 i 6 tekstu projektu planu.

W planie miejscowym uwzględniono strefy sanitarne cmentarza: do 50 i 150 m. Warunkiem lokalizacji w odległości od 50 m do 150 m od granicy cmentarza obiektów tj: budynków mieszkalnych, zakładów produkujących artykuły żywności, zakładów żywienia zbiorowego, zakładów przechowujących artykuły żywności jest podłączenie do sieci wodociągowej.

Zauważyć należy, iż w strefie do 50 m istniejącego cmentarza znajdują się budynki mieszkalne, co nie jest zgodne z obowiązującymi w tym zakresie przepisami prawa. W ustaleniach planu dla tych budynków, które w całości bądź w części zlokalizowane są w strefie ochrony sanitarnej w odległości do 50 m od granicy istniejącego cmentarza ustalono zakaz ich rozbudowy za wyjątkiem sytuacji, w której rozbudowywana część budynku znajduje się poza tą strefą, z uwzględnieniem parametrów określonych w § 15 pkt 5.

Do wniosku w sprawie lokalizacji cmentarza wyznaniowego załączona została Opinia Geologiczna dotycząca możliwości rozbudowy cmentarza w Częstochowie przy ul. Ostatniej, opracowana przez Nowe Przedsiębiorstwo Geologiczne s.c. w 2022 r. Z przeprowadzonej analizy wynika, że analizowana działka generalnie może być przeznaczona do grzebania zmarłych a rozpatrywana lokalizacja zapewnia spełnienie warunku – cmentarz powinien być lokalizowany w sposób wykluczający możliwość wywierania szkodliwego wpływu cmentarza na otoczenie. Problem stanowi odległość istniejącego cmentarza od najbliższych zabudowań (w strefie do 50 m) i kierunek spadku terenu i spływu wód w kierunku południowo-zachodnim tj. w kierunku zabudowań mieszkalnych. W odniesieniu do projektowanej części cmentarza, w ustaleniach planu uwzględniono wymogi rozporządzenia Ministra Gospodarki Komunalnej z dnia 25 sierpnia 1959 r. w sprawie określenia jakie tereny pod względem sanitarnym są odpowiednie na cmentarze.

Na obszarze objętym planem nie stwierdza się zagrożeń bezpieczeństwa ludzi i mienia w postaci występowania szczególnego zagrożenia powodziowego, czy terenów osuwiskowych. Zaznaczyć należy, iż południowo-zachodnia część obszaru opracowania położona jest w obrębie dna doliny przepływającego

cieku wodnego (rów K-1-1, dopływ rz. Konopki). W związku z powyższym, przeznaczenie tego terenu w planie chroni drożność ww. cieku i zabezpiecza swobodny spływ wód z terenów przyległych.

W rozwiązaniach projektowych wykluczono możliwość lokalizacji przedsięwzięć mogących zawsze znacząco oddziaływać na środowisko oraz zakładów o zwiększonym lub dużym ryzyku wystąpienia poważnej awarii przemysłowej. Obszar opracowania nie znajduje się także w zasięgu takiego rodzaju zagrożenia od obiektów zlokalizowanych poza obszarem opracowania.

W planie uwzględniono wymagania dotyczące ochrony zdrowia poprzez:

- ustalenia zasad ochrony wód oraz gruntu, a także w zakresie ochrony powietrza,
- wskazanie terenów zabudowy chronionej przed hałasem,
- obowiązek zagospodarowania terenu oraz kształtowania zabudowy, zgodnie z zasadami projektowania uniwersalnego,
- obowiązek zapewnienia miejsc postojowych dla pojazdów zaopatrzonych w kartę parkingową.

#### 4.1.6. Walory ekonomiczne przestrzeni.

Obszary objęte planem tylko w niewielkiej części są zabudowane. Zabudowa występuje w południowej części obszaru pomiędzy ul. Trzciniową i ul. Ostatnią. Istniejąca infrastruktura techniczna – wodociąg i kanalizacja sanitarna znajduje się w pasie drogowym ul. Trzciniowej. Ponadto wodociąg jest zlokalizowany w ul. Ostatniej w rejonie istniejącego cmentarza. W projekcie planu ustalono w szczególności możliwość powiększenia cmentarza wyznaniowego o 0,6 ha a także możliwość realizacji inwestycji związanych z rozwojem zabudowy mieszkaniowej jednorodzinnej i działalności usługowej. Dopuszczono również możliwość realizacji elektrowni słonecznych na terenach rolnych.

W rezultacie realizacja ww. inwestycji przyniesie możliwość uzyskania wpływów podatkowych do budżetu miasta.

#### 4.1.7. Prawo własności.

W strukturze własności obszaru objętego planem większość nieruchomości stanowi własność osób prywatnych oraz gminy miasto Częstochowa. Własnością gminy są drogi (ul. Trzciniowa i Ostatnia) oraz kilka nieruchomości w większości objętych umową dzierżawy na okres 10 lat od 1 października 2019 r. do 30 września 2029 r., z przeznaczeniem pod uprawy rolne. Ustalenia planu umożliwiają korzystanie z działek w sposób zgodny z umową dzierżawy.

W świetle powszechnie obowiązujących przepisów, prawo własności jest chronione i plan w tym aspekcie nie powoduje jego ograniczenia. W przypadku pozyskania gruntów prywatnych na cele publiczne lub potencjalnego obniżenia wartości nieruchomości, funkcjonują przepisy i procedury prawne regulujące powyższą problematykę zabezpieczające należycie interesy właścicieli gruntów.



#### 4.1.8. Potrzeby obronności i bezpieczeństwa państwa.

W zakresie wymagań dotyczących potrzeb obronności i bezpieczeństwa państwa, w procedurze sporządzania planu wystąpiono o wnioski (zgodnie z art. 17 pkt 2 ustawy o planowaniu i zagospodarowaniu przestrzennym) do właściwych organów wojskowych oraz bezpieczeństwa państwa. W obrębie obszaru planu nie znajdują się tereny i obiekty spełniające potrzeby obronności i bezpieczeństwa państwa.

#### 4.1.9. Potrzeby interesu publicznego.

W zakresie wymagań dotyczących potrzeb interesu publicznego, w planie uwzględniono tereny dróg publicznych oznaczone na rysunku planu symbolami KDD (droga publiczna klasy D – dojazdowej), stanowiące obszar rozmieszczenia inwestycji celu publicznego o znaczeniu lokalnym.

4.1.10. Potrzeby w zakresie rozwoju infrastruktury technicznej, w szczególności sieci szerokopasmowych oraz zapewnienia odpowiedniej ilości i jakości wody, do celów zaopatrzenia ludności.

W zakresie wymagań dotyczących rozwoju infrastruktury technicznej w planie ustalono zasady modernizacji, rozbudowy i budowy infrastruktury technicznej oraz uzbrojenia terenów poprzez dopuszczenie na obszarze planu lokalizacji infrastruktury technicznej i określenie sposobów zaopatrzenia inwestycji w wodę, kanalizację sanitarną, energię elektryczną, gaz. W zakresie rozwoju sieci szerokopasmowych, na obszarze planu dopuszczono możliwość obsługi telekomunikacyjnej w oparciu o istniejące i projektowane linie i urządzenia telekomunikacyjne, z zachowaniem zasad określonych w przepisach z zakresu Prawa telekomunikacyjnego i ustawy o wspieraniu rozwoju usług i sieci telekomunikacyjnych.

#### 4.1.11. Potrzeby związane z kształtowaniem rolniczej przestrzeni produkcyjnej i rozwoju produkcji rolniczej.

Klasy bonitacyjne gruntów rolnych na terenie opracowania są słabe i średnie – RV i RIVb, co przekłada się na ich niską przydatność rolniczą. Niemniej jednak, przeznaczenie części terenów umożliwia rolnicze wykorzystanie gruntów.

4.1.12. Zapewnienie udziału społeczeństwa w pracach nad planem miejscowym, w tym przy użyciu środków komunikacji elektronicznej jest realizowane poprzez:

-Ogłoszenie prasowe opublikowane w Gazecie Wyborczej z dnia 7 lutego 2023 r. oraz Obwieszczenie umieszczone na stronie BIP Urzędu Miasta Częstochowy, a także na tablicy ogłoszeń Urzędu Miasta Częstochowy od dnia 07.02.2023 r. do dnia 01.03.2023 r. zawierające informacje o przystąpieniu do sporządzenia projektu planu i jego przedmiocie oraz możliwości składania wniosków,

-Ogłoszenie prasowe opublikowane w Gazecie Wyborczej z dnia 17 czerwca 2024 r. i na tablicy ogłoszeń Urzędu Miasta Częstochowy od dnia 17 czerwca 2024 r. do dnia 17 lipca 2024 r. zawierające informacje o wyłożeniu do publicznego wglądu projektu planu miejscowego wraz z prognozą oddziaływania na środowisko oraz uzasadnieniem, w tym, w wersji elektronicznej, w Biuletynie Informacji Publicznej,

-umożliwienie zapoznania się z niezbędną dokumentacją sprawy w miejscu wyłożenia tj. w Miejskiej Pracowni Urbanistyczno-Planistycznej,

-zorganizowanie publicznej dyskusji nad rozwiązaniami przyjętymi w projekcie planu miejscowego dnia 5 lipca 2024 r.,

-umożliwienie składania uwag do projektu planu w terminie do 8 sierpnia 2024 r.

W wyznaczonym terminie, tj. do dnia 8 sierpnia 2024 r. wpłynęły/nie wpłynęły uwagi.

4.1.13. Zachowanie jawności i przejrzystości procedur planistycznych jest realizowane poprzez:

-ogłoszenie w miejscowej prasie oraz obwieszczenie o podjęciu uchwały o przystąpieniu do sporządzenia projektu planu określając formę, miejsce i termin składania wniosków,

-zawiadomienie na piśmie o podjęciu uchwały o przystąpieniu do sporządzenia planu instytucje i organy właściwe do uzgadniania i opiniowania,

-uzyskanie wymaganych opinii i uzgodnień,

-ogłoszenie w miejscowej prasie oraz przez obwieszczenie o wyłożeniu projektu planu do publicznego wglądu na okres co najmniej 21 dni,

-zorganizowanie dyskusji publicznej nad przyjętymi w projekcie planu rozwiązaniami, umożliwienie zainteresowanym wniesienia uwag dotyczących projektu planu miejscowego.

#### 4.2. Sposób realizacji wymogów wynikających z art. 1 ust. 3 ustawy

W procesie tworzenia przedmiotowego planu zagospodarowania przestrzennego, w trakcie ustalania przeznaczenia terenów oraz określania możliwych sposobów ich zagospodarowania i użytkowania, zważając na zabezpieczenie interesu publicznego oraz możliwego uwzględnienia interesów prywatnych zmierzających do ochrony istniejącego stanu zagospodarowania terenu, jak i zmian w zakresie jego zagospodarowania, na etapie projektowym wzięto pod uwagę następujące aspekty:

-uwarunkowania środowiskowe obszaru objętego planem,

-istniejący stan zagospodarowania obszaru objętego planem oraz jego wyposażenie w infrastrukturę techniczną i komunikacyjną,

-politykę Miasta określoną w studium uwarunkowań i kierunków zagospodarowania przestrzennego,

-wnioski zgłaszane na etapie przystąpienia do sporządzenia planu przez właściwe organy i instytucje,

-wnioski określone w prognozie oddziaływania na środowisko, stanowiącej materiał analityczny w zakresie środowiskowych warunków realizacji założeń projektu planu.

#### 4.3. Sposób realizacji wymogów wynikających z art. 1 ust. 4 ustawy

W procesie kształtowania struktury przestrzennej uwzględniono wymagania ładu przestrzennego, efektywnego gospodarowania przestrzenią oraz walory ekonomiczne przestrzeni, z uwzględnieniem:

-istniejącego układu drogowego,

-istniejącego uzbrojenia terenu oraz możliwości jego rozbudowy.

W procesie projektowania nowej zabudowy dążono do racjonalnego wykorzystania terenu, uwzględniającego istniejącą strukturę własności, podziały własnościowe.

Zmiany w strukturze przestrzennej obszaru opracowania mają na celu stworzenie warunków prawnych dla powiększenia terenu cmentarza wyznaniowego. Przy lokalizacji cmentarza lub jego powiększaniu uwzględnienia wymagają przepisy rozporządzenia w sprawie określenia, jakie tereny pod względem sanitarnym są odpowiednie na cmentarze, w zakresie stref ochrony sanitarnej.

W związku z powyższym w strefie w odległości do 50 m od cmentarza nie projektuje się nowych budynków mieszkalnych.

Nowa zabudowa mieszkaniowa projektowana jest jako uzupełnienie istniejącej struktury przestrzennej i ukierunkowana na rozwój zabudowy zgodnie z kierunkami zagospodarowania przestrzennego określonymi w studium uwarunkowań i kierunków zagospodarowania przestrzennego. Projektowane gabaryty zabudowy dostosowane są do gabarytów istniejącej w rejonie zabudowy i mają na celu harmonijne współistnienie poszczególnych jej funkcji.

Zaproponowane rozwiązania komunikacyjne dają możliwość wykorzystania istniejącego systemu publicznego transportu zbiorowego i pozwalają na jego dalszy rozwój. W granicach obszaru objętego planem dopuszczono lokalizowanie niewyznaczonych na rysunku planu ścieżek pieszych i rowerowych, oraz dróg wewnętrznych.

#### **5. Sposób realizacji wymogów wynikających z art. 15 ust. 1 pkt 2 ustawy z dnia 27 marca 2003 r. o planowaniu i zagospodarowaniu przestrzennym**

Projekt planu zachowuje zgodność z Uchwałą nr 436/XXXII.2020 z dnia 27 sierpnia 2020 r. Rady Miasta Częstochowy w sprawie aktualności Studium uwarunkowań i kierunków zagospodarowania przestrzennego i planów miejscowych miasta Częstochowy, podjętej na podstawie art. 32 ust. 1 ustawy o planowaniu i zagospodarowaniu przestrzennym. Tereny te wskazane zostały do objęcia miejscowym planem zagospodarowania przestrzennego (pkt VI.6.1.4. – plany wskazane do zmiany, ppkt 5” Poszerzenie terenu istniejącego cmentarza – zadanie nr: 3/2022).

Zapewnienie uwzględnienia zasad uniwersalnego projektowania zawarto w § 6 ust. 10 uchwały.

#### **6. Sposób realizacji wymogów wynikających z art. 15 ust. 1 pkt 3 ustawy z dnia 27 marca 2003 r. o planowaniu i zagospodarowaniu przestrzennym**

Zgodnie z opracowaną prognozą skutków finansowych uchwalenia planu miejscowego, obciążenia finansowe gminy wyniosą 162,0 tys. zł. i związane są z wykupem terenów pod drogi – KDD (poszerzenie ul. Trzcinowej i ul. Ostatniej, budowa parkingu obsługującego cmentarz).

Wpływy do budżetu z podatku od nieruchomości oszacowane zostały na kwotę 84,7 tys. zł.

Ww. koszty, będą ponoszone w kolejnych latach, w miarę możliwości finansowych gminy, z działu 700, rozdział 70005, §6050, zad. MN/M/G005 – Realizacja miejscowych planów zagospodarowania przestrzennego.

**UCHWAŁA NR .....**  
**RADY MIASTA CZĘSTOCHOWY**

z dnia ..... 2024 r.

**w sprawie podtrzymania stanowiska w sprawie rozpatrzenia skargi na działania Prezydenta Miasta  
Częstochowy**

Na podstawie 229 pkt 3 oraz 239 § 1 ustawy z dnia 14 czerwca 1960 r. Kodeks postępowania administracyjnego (t. j. Dz. U. z 2024 r. poz. 572, z późn. zm.)

**Rada Miasta Częstochowy uchwala, co następuje:**

- § 1.** Postanawia się podtrzymać stanowisko wyrażone w uchwale Nr 71.VIII.2024 Rady Miasta Częstochowy z dnia 26 września 2024 r. w sprawie rozpatrzenia skargi na działania Prezydenta Miasta Częstochowy.
- § 2.** Uzasadnienie sposobu załatwienia skargi stanowi załącznik do niniejszej Uchwały
- § 3.** Uchwała wchodzi w życie z dniem podjęcia.

Przewodniczący Komisji  
Skarg, Wniosków i Petycji

**Tomasz Blukacz**

### Uzasadnienie

W dniu 1 października 2024 r. wpłynęła ponowna skarga ..... na działania Prezydenta Miasta Częstochowy. Komisja Skarg, Wniosków i Petycji Rady Miasta Częstochowy na swym posiedzeniu dokonała analizy skargi. Komisja uznała, że ww. skarga jest ponowieniem wcześniej złożonej skargi bez wskazania nowych okoliczności. W związku z powyższym zasadne jest zastosowanie art. 239 § 1 KPA zgodnie, z którym: „W przypadku gdy skarga, w wyniku jej rozpatrzenia, została uznana za bezzasadną i jej bezzasadność wykazano w odpowiedzi na skargę, a skarżący ponowił skargę bez wskazania nowych okoliczności - organ właściwy do jej rozpatrzenia może podtrzymać swoje poprzednie stanowisko z odpowiednią adnotacją w aktach sprawy - bez zawiadamiania skarżącego" oraz podtrzymanie stanowiska wyrażonego w uchwale Nr 71. VIII.2024 Rady Miasta Częstochowy z dnia 26 września 2024 r. Stosownie do treści art. 239 § 1 KPA podtrzymanie swojego poprzedniego stanowiska należy do organu właściwego, którym w przypadku skargi na Prezydenta Miasta Częstochowy zgodnie z art. 229 pkt 3 KPA jest Rada Miasta Częstochowy podejmująca rozstrzygnięcia w formie uchwał.

Wobec powyższego Rada Miasta dzieląc opinię przedstawioną przez Komisję Skarg, Wniosków i Petycji postanawia podtrzymać stanowisko wyrażone w Uchwale Nr 71.VIII.2024 Rady Miasta Częstochowy z dnia 26 września 2024 r. w sprawie rozpatrzenia skargi na działania Prezydenta Miasta Częstochowy.

Przewodniczący Komisji  
Skarg, Wniosków i Petycji

**Tomasz Blukacz**

**UCHWAŁA NR .....**  
**RADY MIASTA CZĘSTOCHOWY**

z dnia ..... 2024 r.

**w sprawie zmiany uchwały w sprawie zatwierdzenia wyboru przewodniczących i wiceprzewodniczących**  
**Komisji Rady Miasta Częstochowy**

Na podstawie art. 21 ust. 1 ustawy z dnia 8 marca 1990 roku o samorządzie gminnym (jt. Dz. U. z 2024 r. poz. 1465 ze zm.) oraz § 29 ust. 5 Statutu Miasta Częstochowy stanowiącego załącznik do uchwały Nr 108.VIII.2019 Rady Miasta Częstochowy z dnia 14 marca 2019 r. w sprawie Statutu Miasta Częstochowy

**Rada Miasta Częstochowy uchwała:**

§ 1. W § 1 uchwały Nr 40.V.2024 Rady Miasta Częstochowy z dnia 20 czerwca 2024 r wprowadza się następujące zmiany:

**KOMISJA SKARBU**

- Michał Lewandowski - Wiceprzewodniczący

**KOMISJA ZDROWIA I POMOCY SPOŁECZNEJ**

- Zofia Wojtysiak-Kowalik - Wiceprzewodnicząca.

§ 2. Wykonanie uchwały powierza się Przewodniczącemu Rady Miasta Częstochowy.

§ 3. Uchwała wchodzi w życie z dniem podjęcia.

Przewodniczący Rady Miasta  
Częstochowy

**Łukasz Banaś**

### **Uzasadnienie**

W związku z mającymi miejsce w ostatnim czasie zmianami w składach radnych kierujących pracami komisji, zachodzi konieczność zatwierdzenia uchwałą wyboru nowych wiceprzewodniczących, którzy rozpoczęli pełnienie swoich obowiązków z chwilą wyboru ich przez komisje.

Zmiany wynikają z uzupełnienia składu Rady przez radną Zofię Wojtysiak-Kowalik oraz radnego Michała Lewandowskiego, a także zrzeczenia się mandatu radnego przez Sebastiana Trzeszkowskiego.

Przewodniczący Rady Miasta Częstochowy

**Łukasz Banaś**



**UCHWAŁA NR  
RADY MIASTA CZĘSTOCHOWY**

z dnia

**w sprawie skierowania apelu do Rządu Rzeczypospolitej Polskiej w sprawie przyjęcia rozwiązań ustawowych,  
dotyczących interwencyjnego umieszczenia dzieci w pieczy zastępczej**

Na podstawie art. 18 ust. 1 ustawy z dnia 8 marca 1990 r. o samorządzie gminnym (jt. Dz. U. z 2024, poz. 1465 ze zm.)

**Rada Miasta Częstochowy uchwała:**

- § 1.** Skierować apel do Rządu Rzeczypospolitej Polskiej o treści stanowiącej załącznik do niniejszej uchwały.
- § 2.** Przekazać apel, o którym mowa w § 1, Marszałkowi Sejmu Rzeczypospolitej Polskiej, Marszałkowi Senatu Rzeczypospolitej Polskiej, Prezesowi Rady Ministrów, Ministrowi Rodziny, Pracy i Polityki Społecznej oraz Rzecznikowi Praw Dziecka.
- § 3.** Wykonanie uchwały powierzyć Przewodniczącemu Rady Miasta Częstochowy.
- § 4.** Uchwała wchodzi w życie z dniem podjęcia.

Radna Joanna Rekwirewicz

Radna Zofia Wojtysiak-Kowalik

**APEL RADY MIASTA CZĘSTOCHOWY  
DO RZĄDU RZECZPOSPOLITEJ POLSKIEJ  
W SPRAWIE PRZYJĘCIA ROZWIĄZAŃ USTAWOWYCH, DOTYCZĄCYCH INTERWENCYJNEGO  
UMIESZCZANIA DZIECI W PIELCZY ZASTĘPCZEJ**

Szanowni Państwo!

Rada Miasta Częstochowy mając na uwadze sytuację gwałtownego wzrostu liczby dzieci umieszczanych w środowiskach zastępczych, trudne położenie pracowników i rodzin, sprawujących pieczę zastępczą oraz niespójnymi przepisami dotyczącymi interwencyjnego umieszczania dzieci w pieczy zastępczej, zwracamy się z apelem o podjęcie inicjatywy celem:

1. zmian przepisów Ustawy o wspieraniu rodziny i systemie pieczy zastępczej z dnia 9 czerwca 2011 r. z późn. zm. (Dz.U. z 2023 r. poz.1426, 1429), tak, aby art. 103 oraz art.95 ust. 1 pozostawały w spójności – jednoznacznie wskazywały, iż zadaniem placówki opiekuńczo-wychowawczej typu interwencyjnego jest doraźna opieka nad dzieckiem od 10 roku życia, w czasie trwania sytuacji kryzysowej, w szczególności, że placówka jest obowiązana przyjąć dziecko w przypadkach wymagających natychmiastowego zapewnienia dziecku opieki,

2. podjęcia działań na rzecz rodzicielstwa zastępczego, które przyniosą pożądane rezultaty tj. zwiększenie liczby rodzin zastępczych zawodowych czy Rodzinnych Domów Dziecka,

3. rozważenie utworzenia miejsc interwencyjnych przy funkcjonujących rodzinach zastępczych zawodowych wraz z objęciem ich odpowiednim i adekwatnym wsparciem finansowym.

Analiza danych urzędów wojewódzkich wskazuje, że w całym kraju występuje niedobór miejsc zarówno w pieczy rodzinnej, jak i instytucjonalnej. Mówi się o kryzysie pieczy zastępczej w Polsce. Sytuacja kryzysowa w zakresie niewystarczającego wzrostu liczby rodzin zastępczych wynika między innymi z faktu gwałtownego wzrostu liczby dzieci kierowanych do środowisk zastępczych (rok 2022 – 73 400 dzieci, rok 2023 – 75 903 dzieci, na dzień 30.06. 2024 r.- 7 043 dzieci).

Program deinstytucjonalizacji zakłada, że każde dziecko poniżej 10 roku życia, w sytuacjach zagrożenia jego życia i zdrowia powinno znaleźć schronienie w rodzinie zastępczej lub rodzinnym domu dziecka. Wskazane powyżej dane wprost pokazują, że występuje wiele sytuacji, w których istnieje konieczność natychmiastowego zabezpieczenia dziecka (w trybie interwencyjnym wydano postanowienie o umieszczeniu dziecka w pieczy zastępczej), a brak jest wolnych miejsc w rodzinach zastępczych. W ww. sytuacji dziecko musi być

alternatywnie, tymczasowo umieszczane np. w placówce opiekuńczo-wychowawczej. Placówki te nie są przygotowane ani dostosowane do przyjmowania małych dzieci, szczególnie w wieku 0-3 lat.

Co więcej, obowiązujący art. 103 ustawy o wspieraniu rodziny i systemie pieczy zastępczej wskazuje, iż zadaniem placówki opiekuńczo-wychowawczej typu interwencyjnego jest doraźna opieka nad dzieckiem w czasie trwania sytuacji kryzysowej, w szczególności zaś placówka jest obowiązana przyjąć dziecko w przypadkach wymagających natychmiastowego zapewnienia dziecku opieki. Art. 95 ust. 1 zakazuje natomiast umieszczania dzieci do 10 roku życia w placówce opiekuńczo wychowawczej powyższego typu.

Kolejnym problemem jest brak kandydatów gotowych do pełnienia funkcji rodziny zastępczej zawodowej, pełniącej funkcję pogotowia rodzinnego. Wyraźną alternatywą byłoby utworzenie miejsc interwencyjnych przy funkcjonujących rodzinach zastępczych zawodowych, przy objęciu ich odpowiednim i adekwatnym wsparciem finansowym.

Obowiązujące akty prawne bezwzględnie nakazują zapewnianie dzieciom bezpieczeństwa, jednak brak jest realnych rozwiązań, które pozwolą bez przewlekłości na umieszczenie dzieci w pieczy, aby nie przebywało ono dłużej w środowisku osób dopuszczających się jego krzywdzenia.

Mając na uwadze przede wszystkim dobro dzieci, Rada Miasta Częstochowy apeluje do Rządu Rzeczypospolitej Polskiej o przyspieszenie prac legislacyjnych i wprowadzenie zaproponowanych zmian.

Radna Joanna Rekwirewicz

Radna Zofia Wojtysiak-Kowalik

Radny Dariusz Kapinos

Radny Zdzisław Wolski

Radna Krystyna Stefańska

Częstochowa, dn. 03 grudnia 2024 roku

Apel  
do Parlamentarzystów i Parlamentarzystek  
Ziemi Częstochowskiej

My, Radni Miasta Częstochowy zwracamy się z prośbą do Parlamentarzystów i Parlamentarzystek Ziemi Częstochowskiej o skierowanie wniosku dotyczącego wpisania budowy nowego IV Komisariatu Policji przy ul. Mirowskiej w Częstochowie do Budżetu Państwa na rok 2025, a także podjęcie wszelkich możliwych starań i działań na rzecz realizacji tego zadania. **Budowa placówki powinna bowiem rozpocząć się do października 2026 roku.**

**Inicjatywa budowy komisariatu wyszła od samych mieszkanek i mieszkańców częstochowskiej dzielnicy Zawodzie-Dąbie w czerwcu 2016 roku.** W tym celu zebrano ponad 800 podpisów. Pierwsze pisma w tej sprawie zostały skierowane do Komendantów Miejskich Policji w Częstochowie – kolejno Sławomira Litwina, Dariusza Atlasika i Dariusza Kiedrzyńa – a także do zastępcy Komendanta Wojewódzkiego Policji w Katowicach Artura Bednarka.

Głównym argumentem społeczności dzielnicy pozostaje kwestia bezpieczeństwa. Sytuacja w jakiej znajdują się mieszkańcy wschodniej części miasta jest bardzo trudna, gdyż lokalizacja IV Komisariatu policji została przeniesiona z ul. Strażackiej na Starym Mieście na ul. Kopernika w Śródmieściu. Taka lokalizacja nie zdaje egzaminu - z uwagi na znaczne utrudnienia z jakimi borykają się funkcjonariusze, by dotrzeć na miejsce zdarzenia .

Wschodnia część miasta generuje dużą liczbę spraw interwencyjnych i zadań patrolowych. Zlokalizowanie komisariatu w dzielnicy Zawodzie-Dąbie ułatwiłoby funkcjonariuszom sprawne i szybkie reagowanie na zdarzenia nie tylko w tym rejonie, ale i w dzielnicach Mirów, Wyczerpy, Północ, Raków, Stare Miasto i Śródmieście. Oznaczałoby to znaczne podniesienie poczucia bezpieczeństwa wśród mieszkańców naszego miasta. Lokal przy ul. Kopernika nie zapewnia też bezpieczeństwa i odpowiednich warunków pracy funkcjonariuszy policji i pracowników tej placówki.

Wszystkie problemy i uwagi były zgłaszane cyklicznie do Komendy Wojewódzkiej w Katowicach.

Dlatego w 2021 roku Komenda Wojewódzka w Katowicach zgłosiła do Biura Logistyki Policji w Warszawie zadanie pn. „Budowa nowej siedziby IV KP w Częstochowie” jako propozycję uzasadnioną pilnymi potrzebami lokalowymi IV Komisariatu.

31 października 2023 roku prezydent Częstochowy umową darowizny przekazał na rzecz Komendy Miejskiej działkę przy ul. Mirowskiej oznaczoną w obrębie 111 jako działka nr 3/51 o powierzchni 0,5272 ha z przeznaczeniem na budowę i utrzymanie IV Komisariatu Policji. 17 lipca 2024 roku – po wieloletnich staraniach o budowę tej ważnej dla miasta placówki – Biuro Logistyki Policji przesłało w tej sprawie odpowiedź stanowczo niezadowolającą z punktu widzenia Rady Miasta Częstochowy jako organu reprezentującego mieszkańców poszczególnych dzielnic. Zadanie zostało przesunięte do przyszłej perspektywy finansowej, czyli de facto odłożone na czas bliżej nieokreślony.

Tymczasem budowa IV Komisariatu wciąż pozostaje kwestią pilnych potrzeb zgłaszanych przez mieszkańców. Jest zatem uzasadniona, oczekiwana i niezbędna.

Dlatego my, Radni Miasta Częstochowy apelujemy do Parlamentarzystów i Parlamentarzystek reprezentujących m.in. lokalną społeczność Częstochowy o wpisanie „Budowy nowego IV Komisariatu Policji w Częstochowie przy ul. Mirowskiej” do Budżetu Państwa na 2025 rok. Liczymy na Państwa zaangażowanie w tę inicjatywę i jej skuteczne wsparcie. Wspólne działanie da nam znacznie większe możliwości nadawania sprawom naszego Miasta kształtu zgodnego z potrzebami, oczekiwaniami, aspiracjami i postulatami mieszkańców.

Inicjatywę wspierają Prezydent Miasta Częstochowy Krzysztof Matyjaszczyk, Komendant Miejski Policji Dariusz Kiedrzyn, personel IV Komisariatu Policji w Częstochowie, jak również mieszkanki i mieszkańcy, których lista podpisów jest dostępna do wglądu.

*Autorka projektu stanowiska w formie apelu:*

*Krystyna Stefańska*

*Radna Miasta Częstochowy*

*„Wspólnie dla Częstochowy”*

Radni Miasta  
Częstochowy

Częstochowa, dnia.18.11.2024r.



**Pan Łukasz Banaś**  
**Przewodniczący Rady Miasta**  
**Częstochowy**

Szanowny Panie Przewodniczący, proszę o umieszczenie w porządku obrad najbliższej sesji Rady Miasta punktu:

**Informacja Prezydenta Miasta Częstochowy Krzysztofa Matyjaszczyka na temat wyników kontroli przeprowadzonej w ZGM „TBS” Sp. z o.o. oraz podnajmu lokali mieszkalnych.**

W informacji proszę o szczegółowe przedstawienie danych dotyczących zgód na podnajmowanie lokalu wydawanych przez spółkę, jak również proszę o odpowiedzi na poniższe pytania:

1. Czy opisana w artykule, w Tygodniku Regionalnym 7 dni („DRAMAT W TRZECH AKTACH. Scenariusz: PO i lewica. Reżyseria: Bartłomiej S.”) sytuacja dotycząca wydania zgody na podnajmowanie przez Bartłomieja S. lokalu miała miejsce?
2. Kto z imienia i nazwiska taką zgodę wydał?
3. Ile zgód na podnajem lokali zostało wydanych w ostatnich 10 latach?

Artur Wronoche  
Kornelia Słpiń  
Alan Pichowski  
Katarzyna Jastrębska  
Pawel Rubka  
Piotr Wrona  
Radny Miasta  
Częstochowy