

**UCHWAŁA NR 129.XIII.2015
RADY MIASTA CZĘSTOCHOWY**

z dnia 2 lipca 2015 r.

**w sprawie zmiany Uchwały Nr 144/XII/99 Rady Miasta Częstochowy z dnia 28 czerwca 1999 r.
w sprawie zaliczenia ulic do kategorii dróg gminnych i ustalenia ich przebiegu na terenie miasta
Częstochowy**

Na podstawie art. 18 ust. 2 pkt 15, art. 42 ustawy z dnia 8 marca 1990 r. o samorządzie gminnym (jt. Dz. U. z 2013 r. poz. 594 z późn. zm.), art. 7, art. 7a ustawy z dnia 21 marca 1985 r. o drogach publicznych (jt. Dz. U. z 2013 r. poz. 260 z późn. zm.).

**Rada Miasta Częstochowy
uchwala:**

§ 1.

W załączniku Nr 1 do Uchwały Nr 144/XII/99 Rady Miasta Częstochowy z dnia 28 czerwca 1999 r. w sprawie zaliczenia ulic do kategorii dróg gminnych i ustalenia ich przebiegu na terenie miasta Częstochowy, zmienionej uchwałami Rady Miasta Częstochowy Nr: 410/XXX/2000 z dnia 21 sierpnia 2000 r.; 837/LXIII/02 z dnia 20 czerwca 2002 r.; 306/XXVIII/2004 z dnia 15 marca 2004 r.; 349/XXIX/2008 z dnia 30 czerwca 2008 r.; 83/VII/2011i 84/VII/2011 z dnia 27 kwietnia 2011 r.; 438/XXIII/2012 z dnia 28 czerwca 2012 r.; 863/XLIX/2014 z dnia 20 lutego 2014 r.; 913/LI/2014 z dnia 10 kwietnia 2014 r.; 1007/LVII/2014 z dnia 20 listopada 2014 r., dodaje się zapisy o treści:

1078	droga bez nazwy lokalizacja: dz. Stradom przebieg: od ul. Polnej w kierunku zachodnim do granicy działki oznaczonej nr 23/8 obręb 325 (mapa załącznik nr 1) pas drogowy (pierwotny) stanowią działki nr 25/5 i 23/9 obręb 325 identyfikatory ewidencyjne: 246401_1.0325.25/5 i 46401_1.0325.23/9 własność Gmina Miasto Częstochowa
1079	droga bez nazwy lokalizacja: dz. Stradom przebieg: od skrzyżowania ulic Telimeny i Wojskiego w kierunku wschodnim do granicy działki oznaczonej nr 56/7 obręb 363 (mapa załącznik nr 2) pas drogowy (pierwotny) stanowią działki nr 53/17, 54/6, 55/8 obręb 363 identyfikatory ewidencyjne: 246401_1.0363.53/17, 246401_1.0363.54/6, 246401_1.0363.55/8 własność Gmina Miasto Częstochowa
1080	droga bez nazwy lokalizacja: dz. Stradom przebieg: od skrzyżowania ulic Telimeny i Soplicy w kierunku wschodnim do granicy działki oznaczonej nr 56/4 obręb 363 (mapa załącznik nr 3) pas drogowy (pierwotny) stanowią działki nr 53/13, 54/3, 55/5 obręb 363 identyfikatory ewidencyjne: 246401_1.0363.53/13, 246401_1.0363.54/3, 246401_1.0363.55/5 własność Gmina Miasto Częstochowa

§ 2.

Wykonanie uchwały powierza się Prezydentowi Miasta Częstochowy.

§ 3.

Uchwała podlega ogłoszeniu w Dzienniku Urzędowym Województwa Śląskiego.

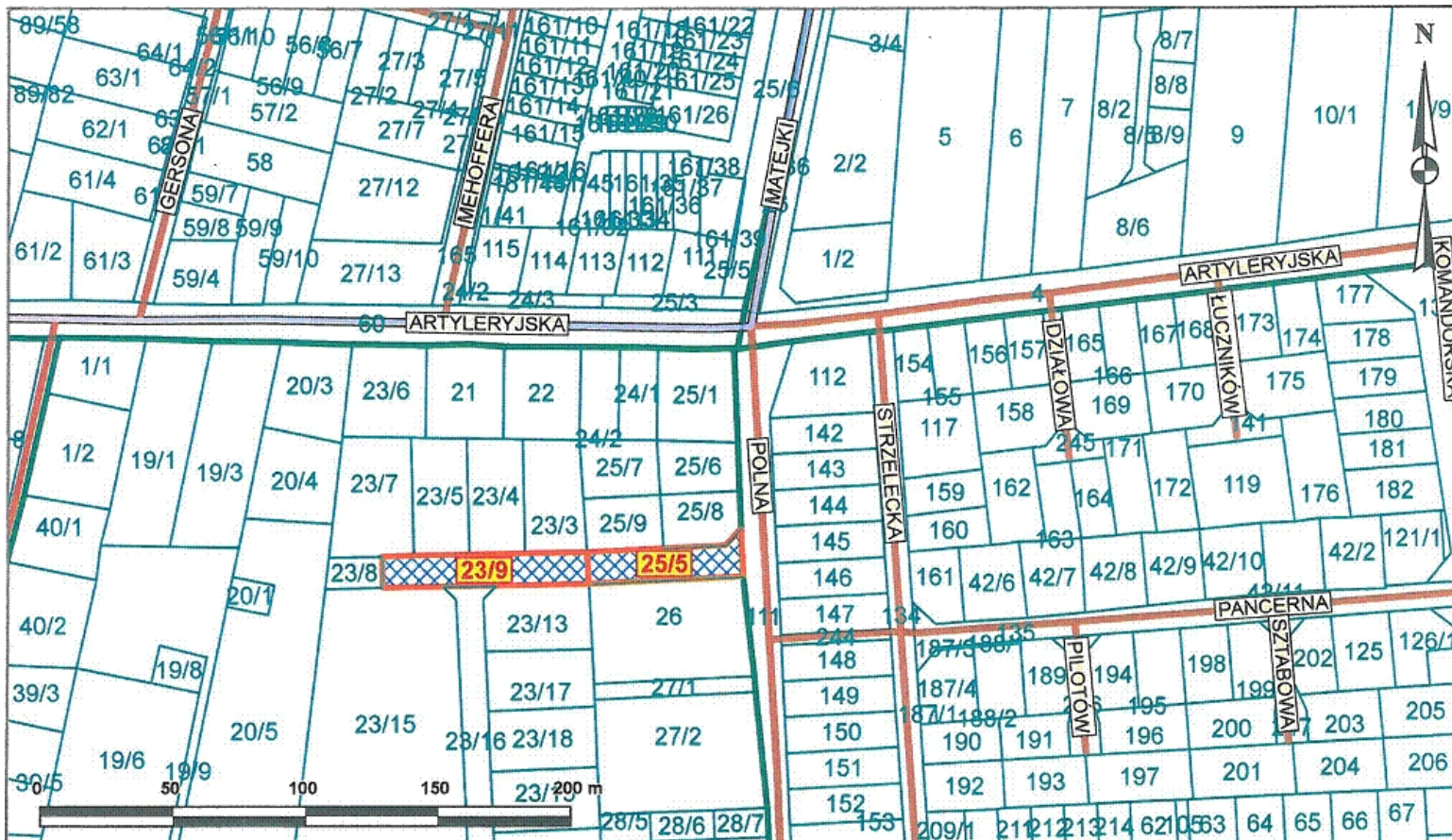
§ 4.

Uchwała wchodzi w życie po upływie 14 dni od dnia ogłoszenia w Dzienniku Urzędowym Województwa Śląskiego.

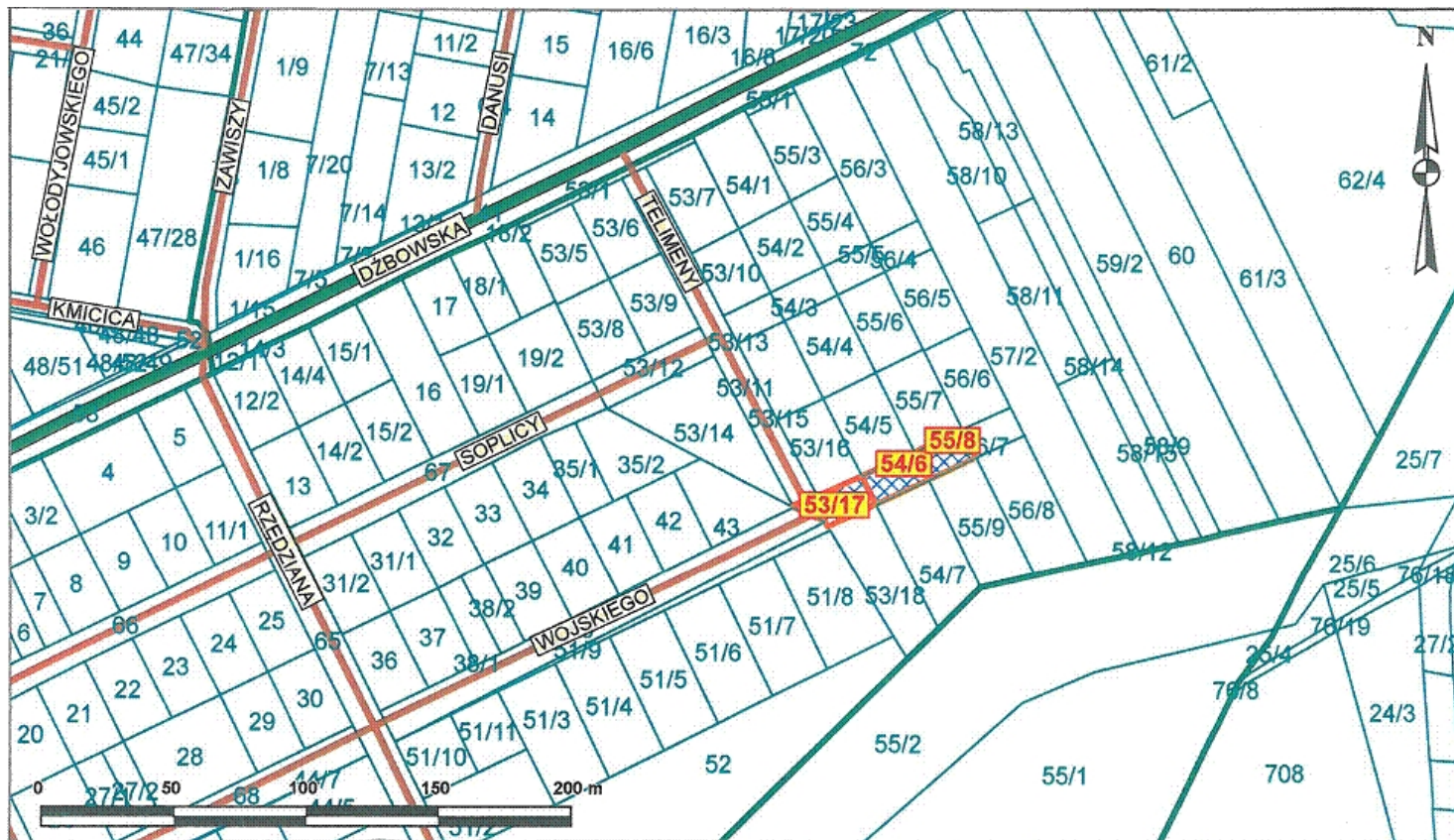
Przewodniczący Rady Miasta
Częstochowy

Zdzisław Wolski

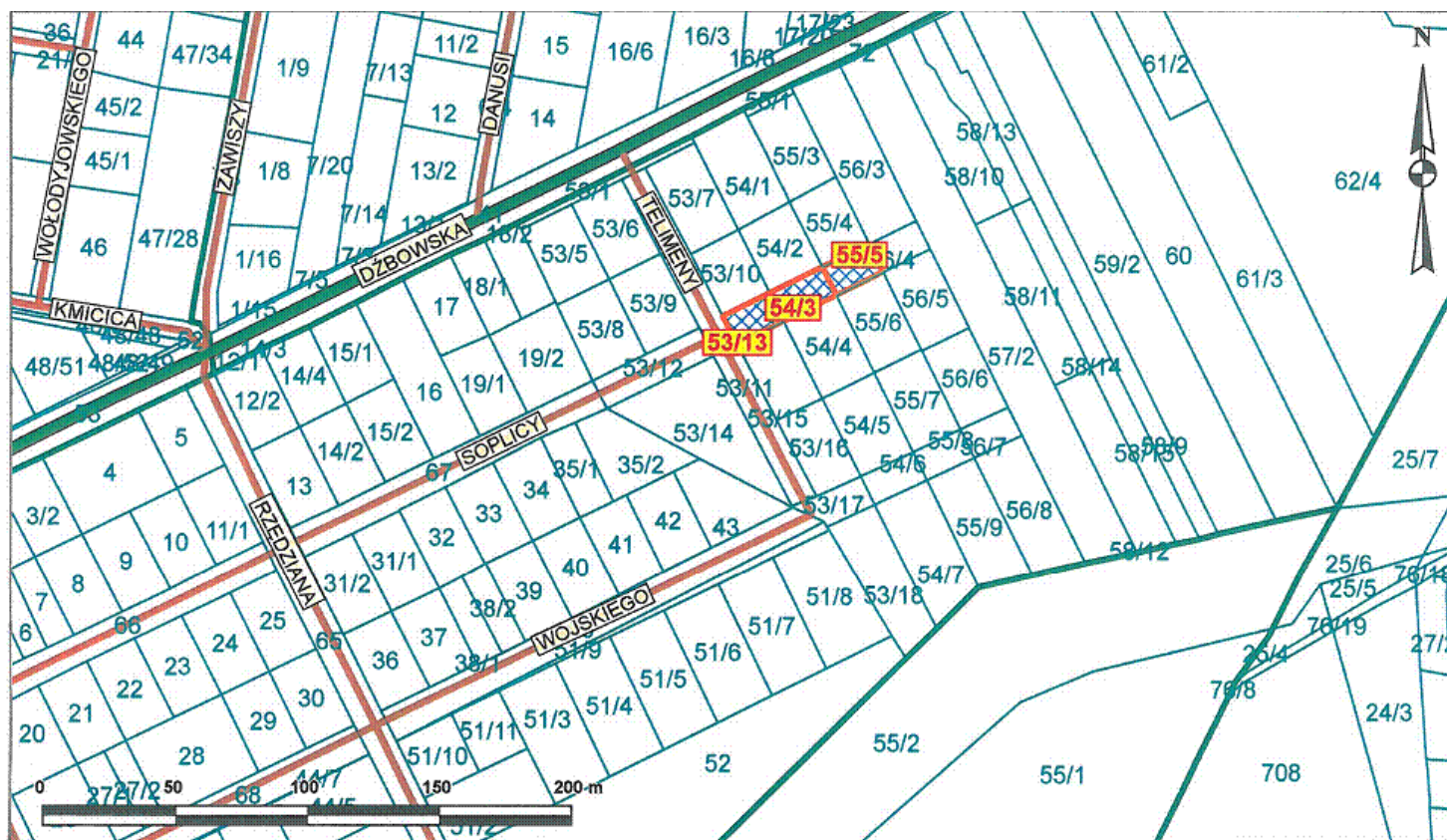
Załącznik Nr 1 do Uchwały Nr 129.XIII.2015
Rady Miasta Częstochowy
z dnia 2 lipca 2015 r.



Załącznik Nr 2 do Uchwały Nr 129.XIII.2015
Rady Miasta Częstochowy
z dnia 2 lipca 2015 r.



Załącznik Nr 3 do Uchwały Nr 129.XIII.2015
Rady Miasta Częstochowy
z dnia 2 lipca 2015 r.



Dokument podpisany bezpiecznym podpisem elektronicznym

Podpis: Signature-4423377

Imię: Zdzisław

Nazwisko: Wolski

Instytucja:

Województwo: śląskie

Miejscowość: CZĘSTOCHOWA

Data podpisu: 2 lipca 2015 r.

Zakres podpisu: Cały dokument