

MAPA EWIDENCYJNA

skala 1:500





MAPA ZASADNICZA

skala 1:500

OBR. 109 DZ.41.37/1



LEGENDA

-  GRANICA TERENU OBJĘTEGO OPRACOWANIEM
-  zielen - trawniki , nasadzenia drzew i krzewów
-  nawierzchnie , chodniki - tłuczeń, klinkier, deski
-  elementy małej architektury , ławki leżaki huśtawki hamaki

architekci
 Tomasz Borowiecki , Małgorzata Małasiewicz
 Al.Armił Krajowej 1/3, 42-200 Częstochowa
 tel. 607 047 198 , 668 482 532
 e-mail: biuro@tmarchitekci.pl
 www.tmarchitekci.pl

OBIEKT	BUDOWA PARKU KIESZONKOWEGO PRZY UL. KOZIEJ W CZĘSTOCHOWIE Działka nr 37/1, 21/4, 21/5, 41 obręb 109	
TREŚĆ	PROJEKT ZAGOSPODAROWANIA TERENU	
PROJEKTOWAŁ	mgr inż. arch. Tomasz Borowiecki uprawn. 20/05/SLOKK/II	SKALA 1:500
		DATA V 2020
		NR. RYS. 3

Nazwa materiału		
Zasobu		
Identyfikator ewidencyjny materiału zasobu	P.2464.	1979.1
Data wykonania kopii	09.03.2020	
Inne nazwisko i podpis osoby reprezentującej Organ	Krzyszna Palega, Inspektor	

PREZYDENT MIASTA CZĘSTOCHOWY
 Główny Ośrodek Dokumentacji Geodezyjnej i Kartograficznej w Częstochowie
 Organ prowadzący państwowy zasób geodezyjny i kartograficzny

Poświadczam się zgodność niniejszej kopii z treścią materiału i u państwowego zasobu geodezyjnego i kartograficznego